



Version web

Ville de La Table

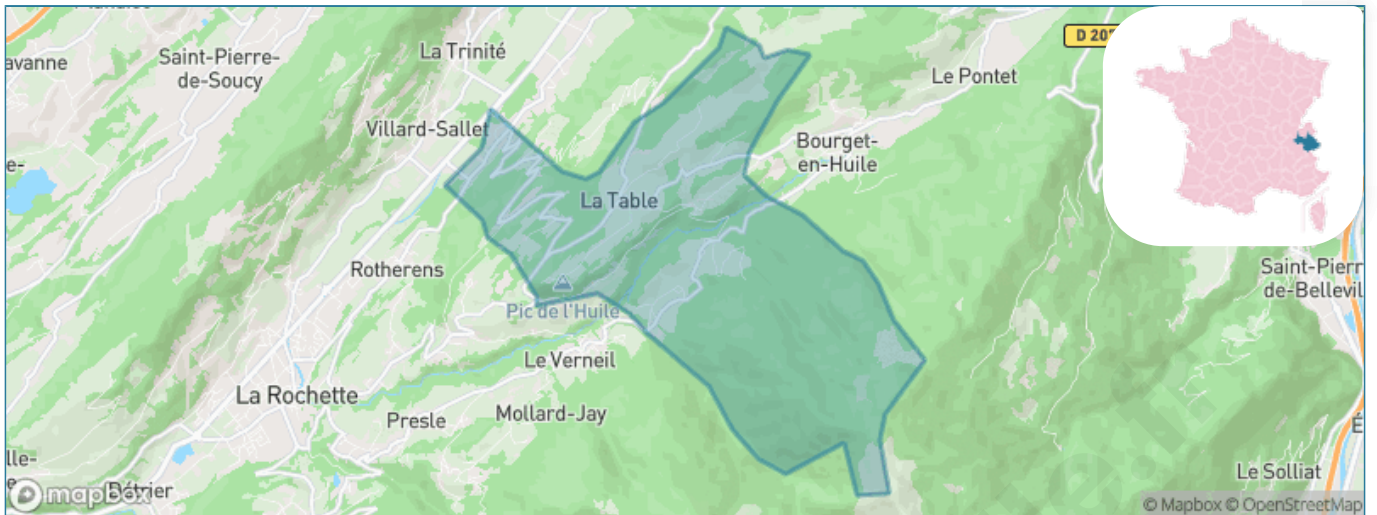
Présenté par



Sommaire

Situation géographique	3
Statistiques sur la population	4
Evolution du nombre d'habitants	4
Tranche d'âge	5
0-14 ans	5
15-29 ans	5
30-44 ans	5
45-59 ans	5
60-74 ans	5
75-89 ans	5
90 ans et +	5
Activité professionnelle	5
Agriculteurs	5
Artisans, Commerçants	5
Cadres et sup.	5
Professions intermédiaires	5
Employé	5
Ouvrier	5
Retraité	5
Autres	5
Niveau de diplôme	6
Sans diplôme ou CEP	6
Brevet, BEPC, DNB	6
CAP-BEP ou équivalent	6
BAC ou équivalent	6
BAC+2	6
BAC+3 ou +4	6
BAC+5 ou plus	6
Composition des ménages	6
Couple sans enfant	6
Couple avec enfant(s)	6
Famille monoparentale	6
Colocation / Autre	6
Personnes seules	6
Profils électoraux	7
Premier tour	7
Sécurité	8
Evolution du nombre d'infractions	8
Pour comparer	9
Services à la population	10
Commerce	10
Éducation	10
Villes autour de La Table	12

Situation géographique



i Informations clés

- **Région** : Auvergne-Rhône-Alpes
- **Département** : Savoie
- **Code postal** : 73110
- **Superficie** : 14 km²



LE DÉPARTEMENT

Statistiques sur la population



Nombre d'habitants

445



Age moyen

40 ans



Pop active

50.1%



Taux chômage

8.5%



Pop densité

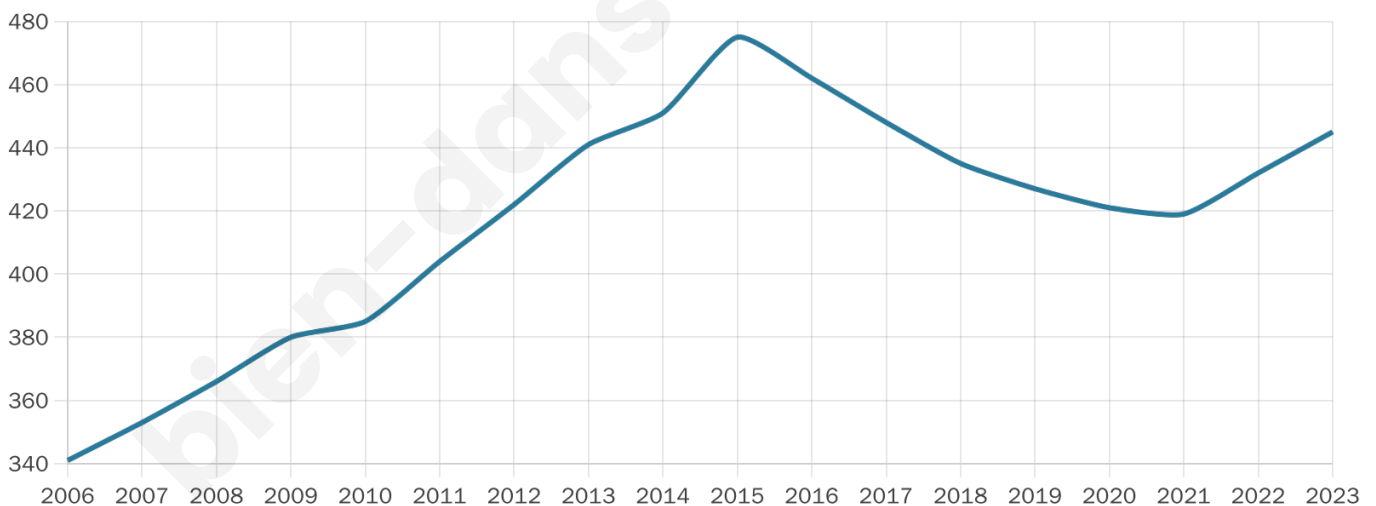
32 h/km²



Revenu moyen

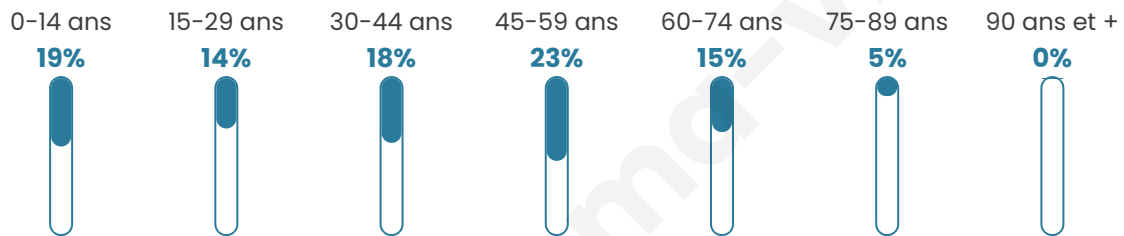
23 680 €/an

Evolution du nombre d'habitants

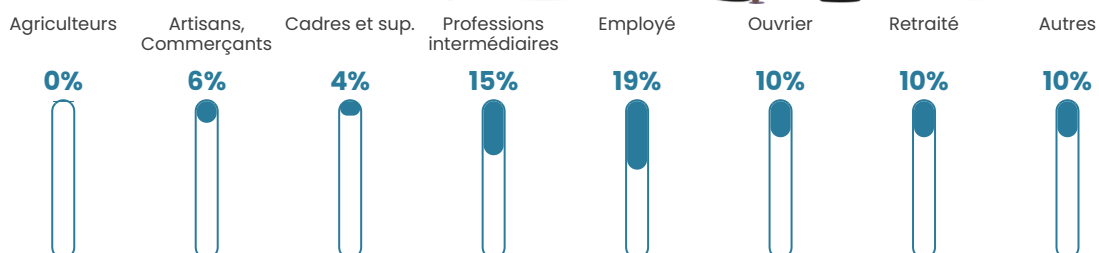


Sources : Institut national de la statistique et des études économiques (insee) selon Les dernières parutions officielles de 2024 portant sur les années 2020, 2021 et 2022.

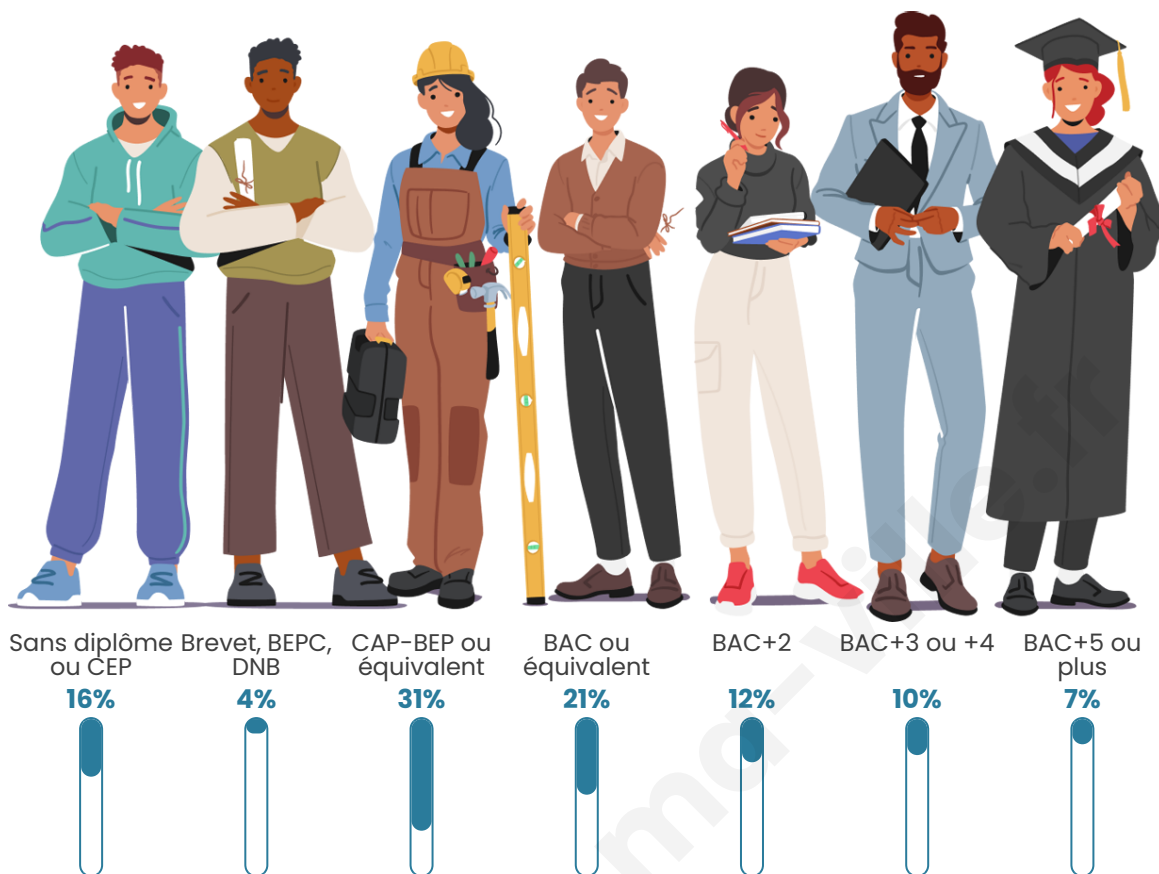
Tranche d'âge




Activité professionnelle



Niveau de diplôme













Composition des ménages



Profils électoraux



Premier tour

	Marine LE PEN	32.58 %
	Emmanuel MACRON	16.29 %
	Jean-Luc MÉLENCHON	16.29 %
	Éric ZEMMOUR	8.71 %
	Valérie PÉCRESE	5.30 %
	Jean LASSALLE	4.92 %
	Yannick JADOT	4.92 %
	Nicolas DUPONT-AIGNAN	4.92 %
	Anne HIDALGO	3.03 %
	Fabien ROUSSEL	2.27 %
	Nathalie ARTHAUD	0.38 %
	Philippe POUTOU	0.38 %

351 inscrits

Participation : 77.78%
Votes blancs : 2.56%
Votes nuls : 0.73%

Second tour

	Emmanuel MACRON	42,61 %
	Marine LE PEN	57,39 %

351 inscrits

Participation : 74.36%
Votes blancs : 9.58%
Votes nuls : 2.3%

Sécurité



Agressions physiques / sexuelles

0



Cambriolages

0



Vols / dégradations

0



Stupéfiants

0

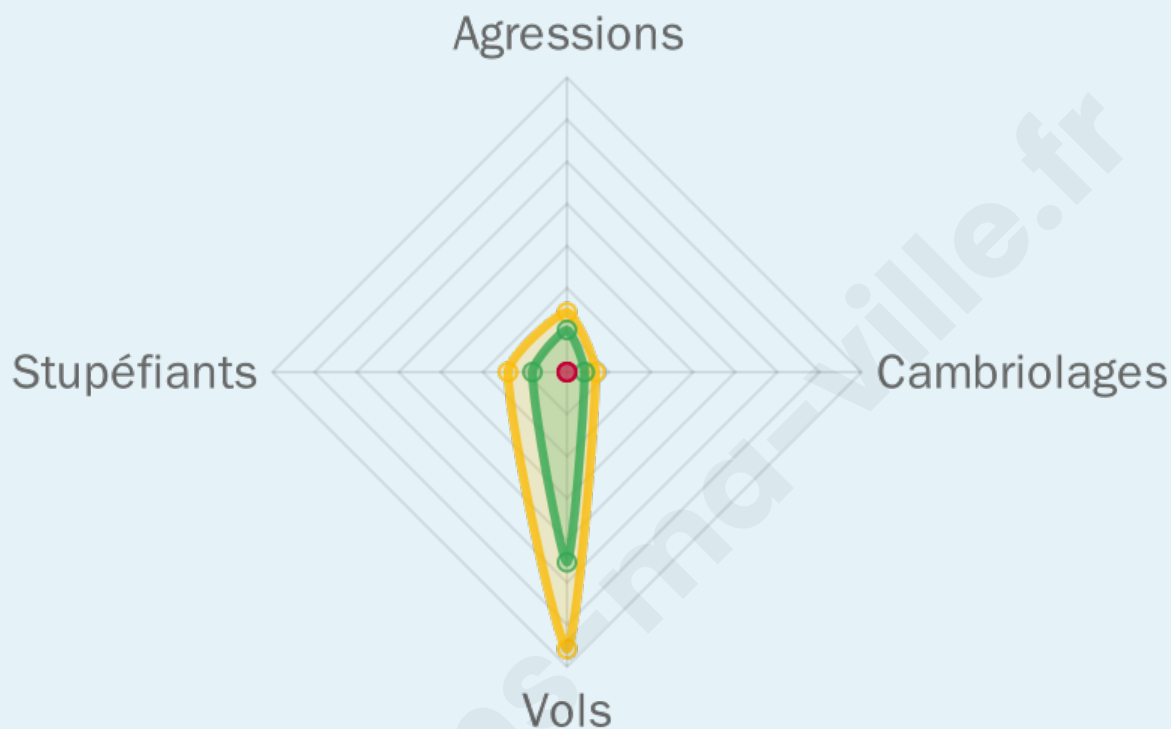
Evolution du nombre d'infractions



Pour comparer

(en proportion du nombre d'habitants)

■ Ville ■ Département ■ Région



Sources : Bases statistiques communale, départementale et régionale de la délinquance enregistrée par la police et la gendarmerie nationales selon les dernières parutions officielles de 2025 portant sur l'année 2024 ([data.gouv](https://data.gouv.fr)).

Agressions physiques / sexuelles : Violences sexuelles, coups et blessures volontaires intrafamiliaux, coups et blessures volontaires, autres coups, blessures volontaires et vols violents sans arme.

Cambriolages : Cambriolages de logements.

Vols : Vols avec armes, vols d'accessoires sur véhicules, vols dans les véhicules, vols de véhicules, vols sans violence contre des personnes, destructions, dégradations volontaires et escroqueries.

Stupéfiants : Trafic de stupéfiants dont (AFD) et usage de stupéfiants.

Services à la population



Commerce

Hypermarché	X Pontcharra 14km
Supermarché	X La Croix-de-la-Rochette 4km
Superette	X Valgelon-La Rochette 5km
Boulangerie	X Valgelon-La Rochette 5km
Boucherie	X La Trinité 2km
Restaurant	1
Garage	1
Station-service	X Valgelon-La Rochette 5km
Banque	X Valgelon-La Rochette 5km
La poste	X Valgelon-La Rochette 5km
Coiffeur	X Villard-Sallet 2km
Tabac	X Valgelon-La Rochette 5km
Bars / discothèque	X Valgelon-La Rochette 4km
Bibliothèque	X Chignin 13km
Cinéma	X Allevard 12km
Vétérinaire	X Valgelon-La Rochette 4km



Santé

Pharmacie	X Valgelon-La Rochette 5km
Hôpital	X Chambéry 22km
Laboratoire d'analyses médicales	X Montmélian 8km
Etablissement pour handicapé	X Saint-Jean-de-la-Porte 9km
EHPA	X Valgelon-La Rochette 5km
Médecin	X Valgelon-La Rochette 4km
Dentiste	X Valgelon-La Rochette 5km
Chirurgien	X Challes-les-Eaux 16km
Dermatologue	X Challes-les-Eaux 16km
Anesthésiste	X Pontcharra 12km
Gastro-entérologue	X Challes-les-Eaux 17km
Gynécologue	X Challes-les-Eaux 16km
Cancérologue	X Challes-les-Eaux 17km
Neurologue	X Challes-les-Eaux 17km
Ophtalmologue	X Crêts en Belledonne 16km
ORL	X Challes-les-Eaux 17km
Cardiologue	X Challes-les-Eaux 17km
Pédiatre	X Chambéry 21km
Pneumologue	X Chambéry 21km
Psychologue	X Challes-les-Eaux 16km
Radiologue	X Planaise 6km
Rhumatologue	X Chambéry 21km
Sage-femme	X Valgelon-La Rochette 5km



Éducation

Crèche	X Valgelon-La Rochette 5km
Ecole maternelle Public	X Valgelon-La Rochette 4km
Ecole maternelle Privé	X Rumilly 46km
Ecole primaire Public	X Villard-Léger 1km
Ecole primaire Privé	X Saint-Pierre-d'Albigny 10km
Collège Public	X Valgelon-La Rochette 5km
Collège Privé	X La Ravoire 18km

Lycée Public	X Pontcharra 13km
Lycée Privé	X Montmélian 8km

Sources : Base Sirene des entreprises et de leurs établissements selon les dernières parutions officielles de 2025 portant sur l'année 2024 ([data.gouv](#)). Liste, localisation et tarifs des professionnels de santé selon les dernières parutions officielles de 2025 portant sur l'année 2024 ([opendatasoft](#)) et FINESS Extraction du Fichier des établissements selon les dernières parutions officielles de 2025 portant sur l'année 2024 ([data.gouv](#)). Adresse et géolocalisation des établissements d'enseignement du premier et second degrés selon les dernières parutions officielles de 2025 portant sur l'année 2024 ([data.education.gouv](#))

bien-dans-ma-ville.fr

Villes autour de La Table

Ville	Habitants	Superficie	Pop densité	Pop active	Taux chômage	Revenu moyen	Prix immobilier
Le Verneil	88	7 km ²	13 h/km ²	60.2%	4.5%	NC	1 092 €/m ²
La Trinité	381	4 km ²	95 h/km ²	45.9%	3.4%	25 020 €/an	1 715 €/m ²
Bourget-en-Huile	142	6 km ²	24 h/km ²	42.3%	4.9%	23 920 €/an	1 751 €/m ²
Villard-Sallet	310	3 km ²	103 h/km ²	45.2%	3.2%	26 000 €/an	1 738 €/m ²
Rotherens	371	1 km ²	371 h/km ²	55.3%	4%	25 850 €/an	1 725 €/m ²
Villard-Léger	433	6 km ²	72 h/km ²	58.2%	3.5%	24 160 €/an	1 815 €/m ²
La Croix-de-la-Rochette	380	3 km ²	127 h/km ²	51.6%	4.2%	24 500 €/an	1 784 €/m ²
Valgelon-La Rochette	4 207	7 km ²	601 h/km ²	44.6%	3.7%	23 430 €/an	1 518 €/m ²
Presle	424	11 km ²	39 h/km ²	48.8%	4.7%	24 890 €/an	3 282 €/m ²
Villard-d'Héry	270	4 km ²	68 h/km ²	49.6%	0.4%	28 560 €/an	2 258 €/m ²
Champ-Laurent	31	5 km ²	6 h/km ²	45.2%	0%	NC	NC
Arvillard	861	29 km ²	30 h/km ²	47.2%	4.5%	23 760 €/an	2 572 €/m ²
Le Pontet	133	8 km ²	17 h/km ²	50.4%	3%	24 030 €/an	1 451 €/m ²
Saint-Pierre-de-Soucy	437	9 km ²	49 h/km ²	47.1%	2.7%	25 230 €/an	1 587 €/m ²
Hauteville	350	2 km ²	175 h/km ²	51.7%	2%	25 100 €/an	2 026 €/m ²

bien-dans-ma-ville.fr



Vous aimez votre ville ? Notez-la !

Et faites-nous part de vos remarques constructives



Avec

BIEN dans ma **VILLE** 