



Version web

# Ville de Suzannecourt

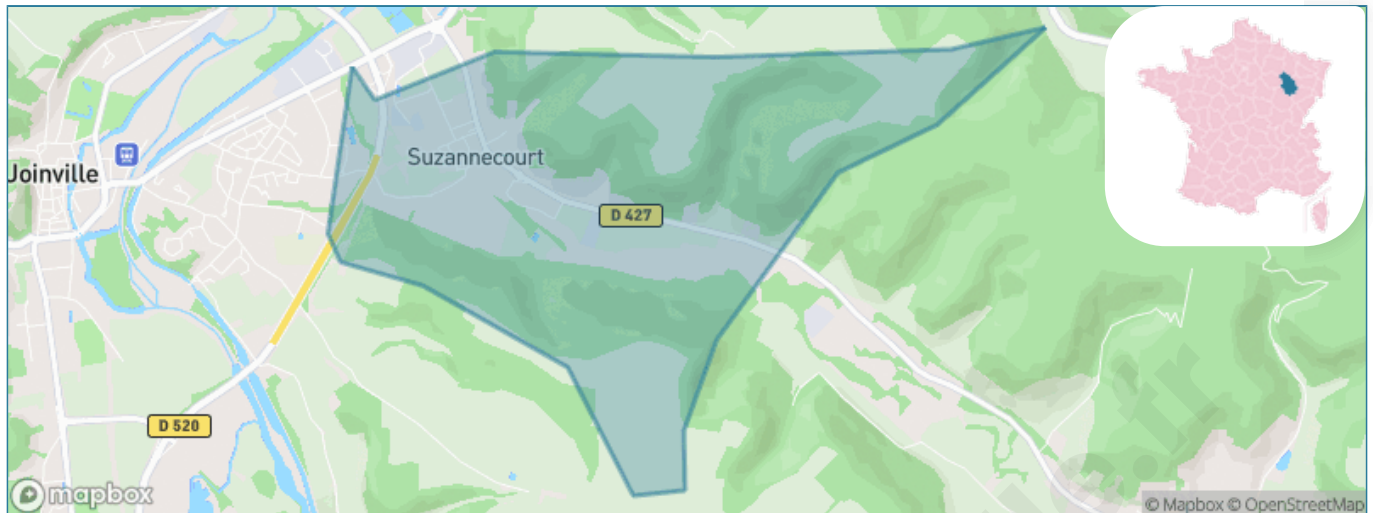
Présenté par

**BIEN** dans  
ma **VILLE** 

# Sommaire

Situation géographique .....	3
Statistiques sur la population .....	4
Evolution du nombre d'habitants .....	4
Tranche d'âge .....	5
0-14 ans .....	5
15-29 ans .....	5
30-44 ans .....	5
45-59 ans .....	5
60-74 ans .....	5
75-89 ans .....	5
90 ans et + .....	5
Activité professionnelle .....	5
Agriculteurs .....	5
Artisans, Commerçants .....	5
Cadres et sup. ....	5
Professions intermédiaires .....	5
Employé .....	5
Ouvrier .....	5
Retraité .....	5
Autres .....	5
Niveau de diplôme .....	6
Sans diplôme ou CEP .....	6
Brevet, BEPC, DNB .....	6
CAP-BEP ou équivalent .....	6
BAC ou équivalent .....	6
BAC+2 .....	6
BAC+3 ou +4 .....	6
BAC+5 ou plus .....	6
Composition des ménages .....	6
Couple sans enfant .....	6
Couple avec enfant(s) .....	6
Famille monoparentale .....	6
Colocation / Autre .....	6
Personnes seules .....	6
Profils électoraux .....	7
Premier tour .....	7
Sécurité .....	8
Evolution du nombre d'infractions .....	8
Pour comparer .....	9
Services à la population .....	10
Commerce .....	10
Éducation .....	10
Villes autour de Suzannecourt .....	11

# Situation géographique



## i Informations clés

- **Région** : Grand Est
- **Département** : Haute-Marne
- **Code postal** : 52300
- **Superficie** : 4 km<sup>2</sup>



# Statistiques sur la population



Nombre d'habitants

**351**



Age moyen

**42 ans**



Pop active

**47%**



Taux chômage

**6.3%**



Pop densité

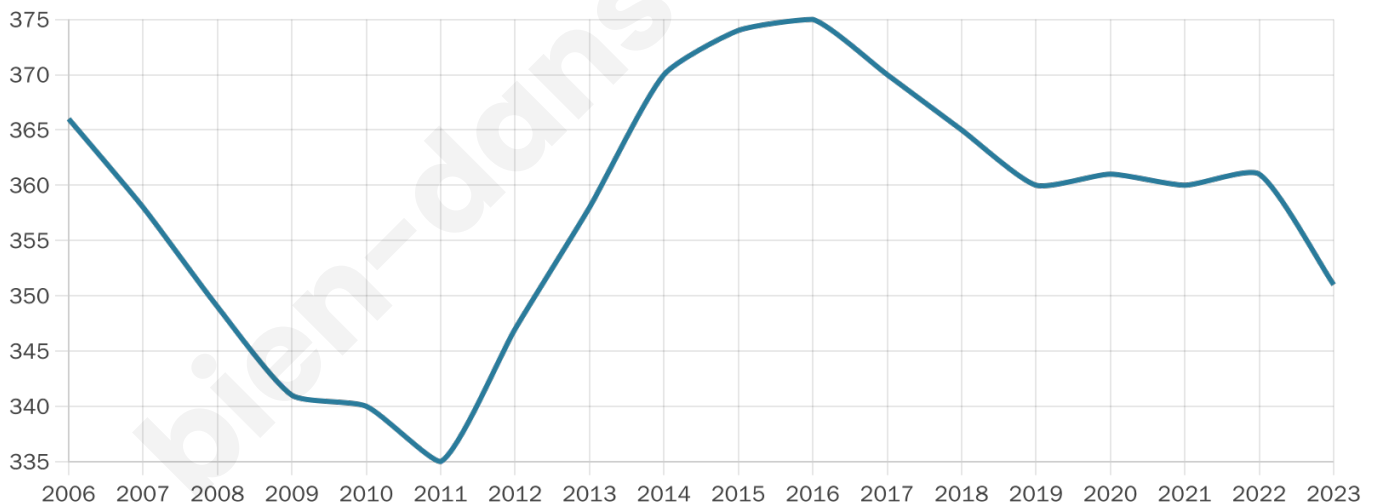
**88 h/km<sup>2</sup>**



Revenu moyen

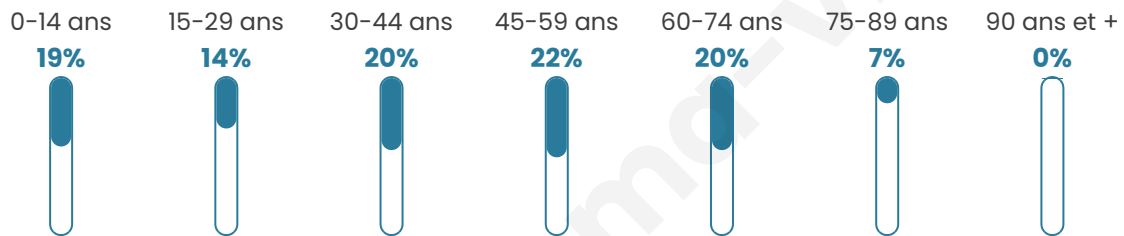
**21 800 €/an**

## Evolution du nombre d'habitants

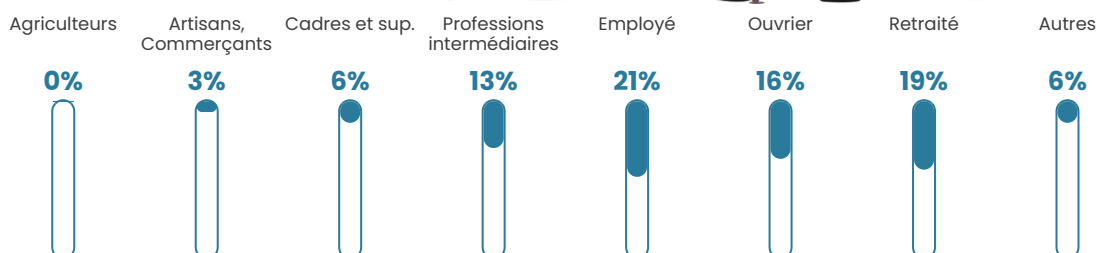


Sources : Institut national de la statistique et des études économiques (insee) selon Les dernières parutions officielles de 2024 portant sur les années 2020, 2021 et 2022.

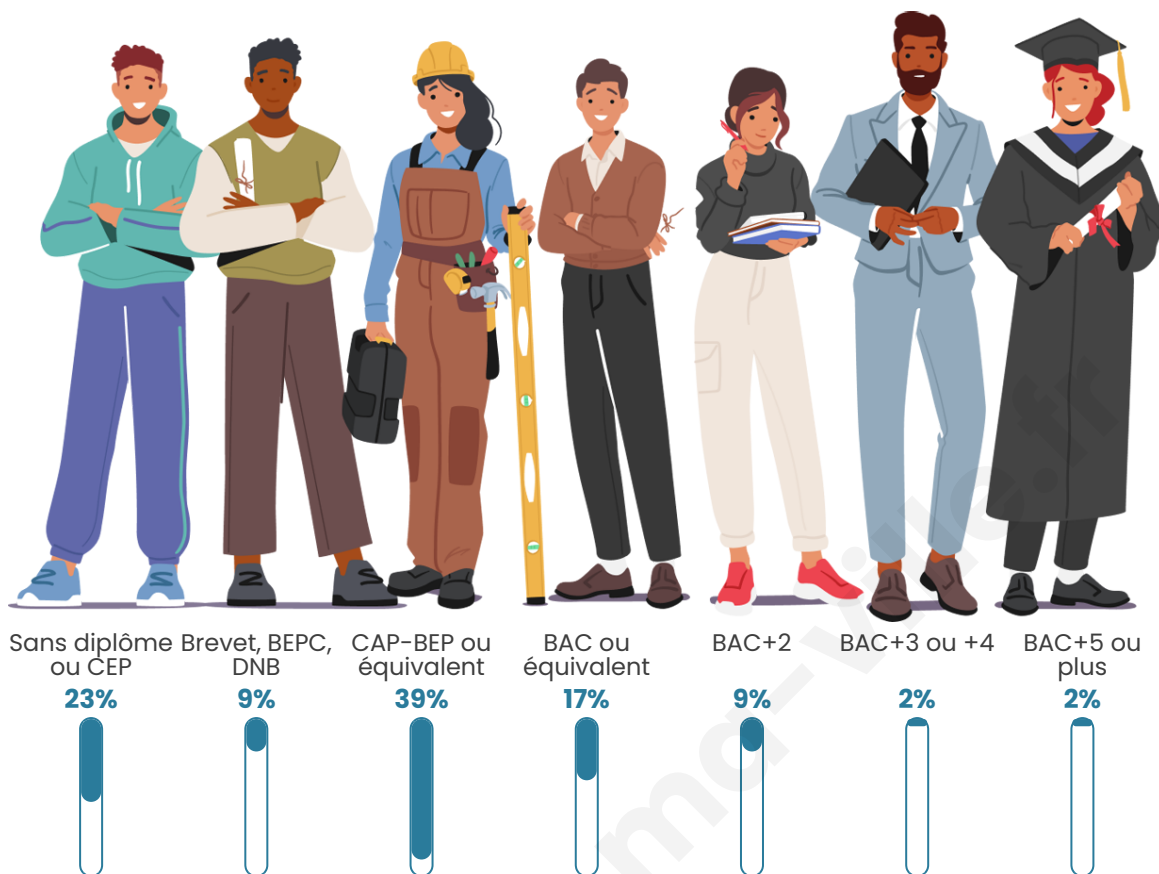
## Tranche d'âge




## Activité professionnelle



## Niveau de diplôme




## Composition des ménages



# Profils électoraux

## Premier tour

	Marine LE PEN	51.27 %
	Emmanuel MACRON	19.80 %
	Éric ZEMMOUR	7.61 %
	Jean-Luc MÉLENCHON	7.11 %
	Valérie PÉCRESE	3.55 %
	Jean LASSALLE	2.54 %
	Nicolas DUPONT-AIGNAN	2.54 %
	Yannick JADOT	2.03 %
	Anne HIDALGO	1.52 %
	Nathalie ARTHAUD	1.02 %
	Philippe POUTOU	1.02 %
	Fabien ROUSSEL	0.00 %



### 261 inscrits

Participation : 77.39%

Votes blancs : 1.49%

Votes nuls : 0.99%

## Second tour

	Emmanuel MACRON	31,31 %
	Marine LE PEN	68,69 %

### 261 inscrits

Participation : 82.38%

Votes blancs : 5.58%

Votes nuls : 2.33%

# Sécurité



Agressions physiques / sexuelles

0



Cambriolages

0



Vols / dégradations

0



Stupéfiants

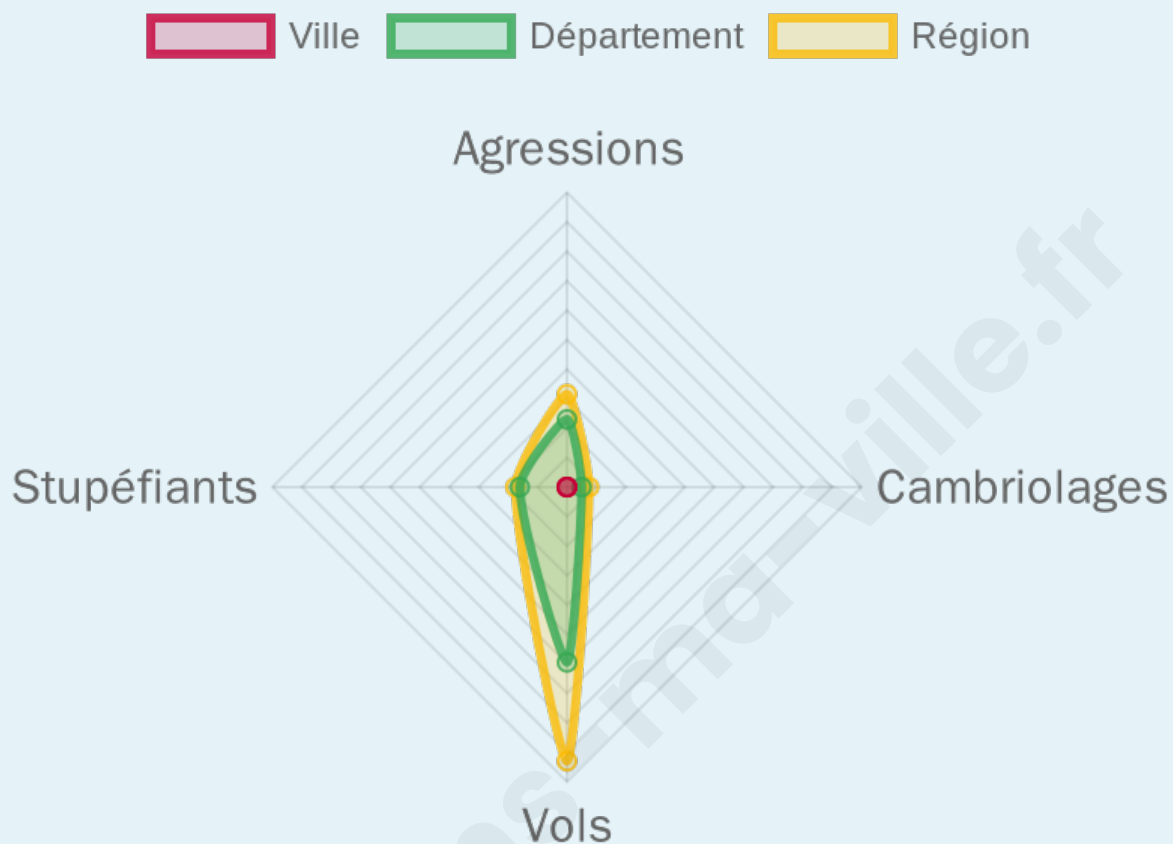
0

## Evolution du nombre d'infractions



## Pour comparer

(en proportion du nombre d'habitants)



Sources : Bases statistiques communale, départementale et régionale de la délinquance enregistrée par la police et la gendarmerie nationales selon les dernières parutions officielles de 2025 portant sur l'année 2024 ([data.gouv](https://data.gouv.fr)).

Agressions physiques / sexuelles : Violences sexuelles, coups et blessures volontaires intrafamiliaux, coups et blessures volontaires, autres coups, blessures volontaires et vols violents sans arme.

Cambriolages : Cambriolages de logements.

Vols : Vols avec armes, vols d'accessoires sur véhicules, vols dans les véhicules, vols de véhicules, vols sans violence contre des personnes, destructions, dégradations volontaires et escroqueries.

Stupéfiants : Trafic de stupéfiants dont (AFD) et usage de stupéfiants.

# Services à la population



## Commerce

Hypermarché	X <a href="#">Joinville</a> 1km
Supermarché	X <a href="#">Joinville</a> 1km
Superette	X <a href="#">Joinville</a> 2km
Boulangerie	X <a href="#">Thonnance-lès-Joinville</a> 1km
Boucherie	X <a href="#">Thonnance-lès-Joinville</a> 1km
Restaurant	X <a href="#">Thonnance-lès-Joinville</a> 0km
Garage	X <a href="#">Thonnance-lès-Joinville</a> 0km
Station-service	X <a href="#">Joinville</a> 2km
Banque	X <a href="#">Joinville</a> 2km
La poste	X <a href="#">Joinville</a> 1km
Coiffeur	X <a href="#">Joinville</a> 1km
Tabac	X <a href="#">Bayard-sur-Marne</a> 13km
Bars / discothèque	1
Bibliothèque	X <a href="#">Joinville</a> 1km
Cinéma	X <a href="#">Saint-Dizier</a> 26km
Vétérinaire	X <a href="#">Joinville</a> 1km



## Santé

Pharmacie	X <a href="#">Joinville</a> 1km
Hôpital	X <a href="#">Saint-Dizier</a> 27km
Laboratoire d'analyses médicales	X <a href="#">Joinville</a> 2km
Etablissement pour handicapé	X <a href="#">Joinville</a> 2km
EHPA	X <a href="#">Joinville</a> 3km
Médecin	X <a href="#">Joinville</a> 2km
Dentiste	X <a href="#">Joinville</a> 2km
Chirurgien	X <a href="#">Joinville</a> 2km
Dermatologue	X <a href="#">Saint-Dizier</a> 26km
Anesthésiste	X <a href="#">Chaumont</a> 37km
Gastro-entérologue	X <a href="#">Bar-sur-Aube</a> 41km
Gynécologue	X <a href="#">Chaumont</a> 37km
Cancérologue	X <a href="#">Nancy</a> 77km
Neurologue	X <a href="#">Chaumont</a> 37km
Ophthalmologue	X <a href="#">Soulaines-Dhuys</a> 33km
ORL	X <a href="#">Saint-Dizier</a> 27km
Cardiologue	X <a href="#">Saint-Dizier</a> 26km
Pédiatre	X <a href="#">Bar-le-Duc</a> 36km
Pneumologue	X <a href="#">Langres</a> 66km
Psychologue	X <a href="#">Saint-Dizier</a> 26km
Radiologue	X <a href="#">Saint-Dizier</a> 26km
Rhumatologue	X <a href="#">Bar-le-Duc</a> 36km
Sage-femme	X <a href="#">Wassy</a> 17km



## Éducation

Crèche	X <a href="#">Joinville</a> 3km
Ecole maternelle Public	X <a href="#">Joinville</a> 2km
Ecole maternelle Privé	X <a href="#">Domrémy-la-Pucelle</a> 38km
Ecole primaire Public	X <a href="#">Joinville</a> 1km
Ecole primaire Privé	X <a href="#">Ancerville</a> 23km
Collège Public	X <a href="#">Joinville</a> 1km
Collège Privé	X <a href="#">Saint-Dizier</a> 26km
Lycée Public	X <a href="#">Joinville</a> 2km
Lycée Privé	X <a href="#">Saint-Dizier</a> 26km

Sources : Base Sirene des entreprises et de leurs établissements selon les dernières parutions officielles de 2025 portant sur l'année 2024 ([data.gouv](#)). Liste, localisation et tarifs des professionnels de santé selon les dernières parutions officielles de 2025 portant sur l'année 2024 ([opendatasoft](#)) et FINISS Extraction du Fichier des établissements selon les dernières parutions officielles de 2025 portant sur l'année 2024 ([data.gouv](#)). Adresse et géolocalisation des établissements d'enseignement du premier et second degrés selon les dernières parutions officielles de 2025 portant sur l'année 2024 ([data.education.gouv](#))

## Villes autour de Suzannecourt

Ville	Habitants	Superficie	Pop densité	Pop active	Taux chômage	Revenu moyen	Prix immobilier
Thonnance-lès-Joinville (2 avis)	720	11 km <sup>2</sup>	65 h/km <sup>2</sup>	38.3%	5%	19 470 €/an	NC
Vecqueville	502	5 km <sup>2</sup>	100 h/km <sup>2</sup>	40.8%	6.6%	18 760 €/an	NC
Joinville (5 avis)	2 915	18 km <sup>2</sup>	162 h/km <sup>2</sup>	36.5%	7.8%	18 080 €/an	991 €/m <sup>2</sup>
Autigny-le-Grand	130	3 km <sup>2</sup>	43 h/km <sup>2</sup>	39.2%	6.9%	20 540 €/an	NC
Autigny-le-Petit	57	2 km <sup>2</sup>	29 h/km <sup>2</sup>	31.6%	3.5%	NC	NC
Rupt	351	6 km <sup>2</sup>	59 h/km <sup>2</sup>	46.4%	3.1%	22 480 €/an	NC
Montreuil-sur-Thonnance	70	8 km <sup>2</sup>	9 h/km <sup>2</sup>	31.4%	2.9%	NC	NC
Chatonrupt-Sommermont	268	16 km <sup>2</sup>	17 h/km <sup>2</sup>	47.4%	5.6%	22 190 €/an	NC
Poissons (1 avis)	618	15 km <sup>2</sup>	41 h/km <sup>2</sup>	41.3%	5.8%	20 740 €/an	NC
Saint-Urbain-Maconcourt	598	25 km <sup>2</sup>	24 h/km <sup>2</sup>	45.8%	4%	21 660 €/an	764 €/m <sup>2</sup>
Osne-le-Val	252	26 km <sup>2</sup>	10 h/km <sup>2</sup>	43.3%	5.2%	19 020 €/an	NC
Fronville	296	11 km <sup>2</sup>	27 h/km <sup>2</sup>	45.9%	7.8%	20 860 €/an	851 €/m <sup>2</sup>
Curel	407	7 km <sup>2</sup>	58 h/km <sup>2</sup>	48.2%	5.2%	20 530 €/an	NC
Noncourt-sur-le-Rongeant	168	9 km <sup>2</sup>	19 h/km <sup>2</sup>	42.3%	8.3%	19 860 €/an	NC
Mussey-sur-Marne	349	9 km <sup>2</sup>	39 h/km <sup>2</sup>	46.4%	7.4%	19 370 €/an	1 017 €/m <sup>2</sup>

bien-dans-ma-ville.fr



# **Vous aimez votre ville ? Notez-la !**

Et faites-nous part de vos remarques constructives



Avec

**BIEN** dans ma **VILLE** 