



Version web

# Ville de Sury-en-Vaux

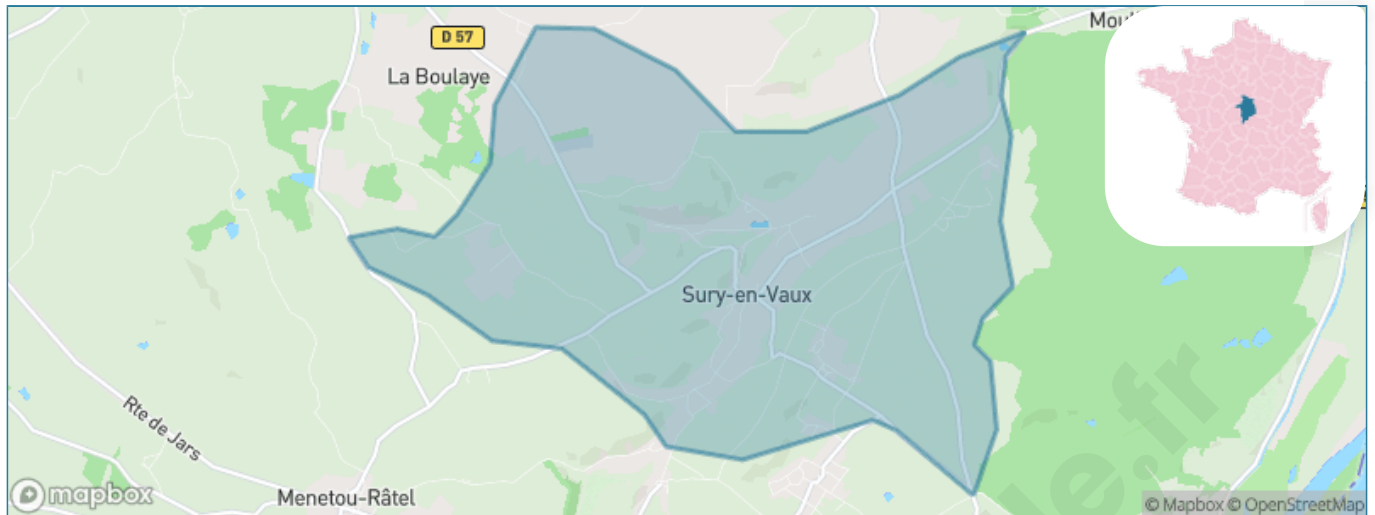
Présenté par



# Sommaire

Situation géographique .....	3
Statistiques sur la population .....	4
Evolution du nombre d'habitants .....	4
Tranche d'âge .....	5
0-14 ans .....	5
15-29 ans .....	5
30-44 ans .....	5
45-59 ans .....	5
60-74 ans .....	5
75-89 ans .....	5
90 ans et + .....	5
Activité professionnelle .....	5
Agriculteurs .....	5
Artisans, Commerçants .....	5
Cadres et sup. ....	5
Professions intermédiaires .....	5
Employé .....	5
Ouvrier .....	5
Retraité .....	5
Autres .....	5
Niveau de diplôme .....	6
Sans diplôme ou CEP .....	6
Brevet, BEPC, DNB .....	6
CAP-BEP ou équivalent .....	6
BAC ou équivalent .....	6
BAC+2 .....	6
BAC+3 ou +4 .....	6
BAC+5 ou plus .....	6
Composition des ménages .....	6
Couple sans enfant .....	6
Couple avec enfant(s) .....	6
Famille monoparentale .....	6
Colocation / Autre .....	6
Personnes seules .....	6
Profils électoraux .....	7
Premier tour .....	7
Sécurité .....	8
Evolution du nombre d'infractions .....	8
Pour comparer .....	9
Services à la population .....	10
Commerce .....	10
Éducation .....	10
Villes autour de Sury-en-Vaux .....	11

# Situation géographique



## i Informations clés

- **Région** : Centre-Val de Loire
- **Département** : Cher
- **Code postal** : 18300
- **Superficie** : 15 km<sup>2</sup>



# Statistiques sur la population



Nombre d'habitants

**680**



Age moyen

**49 ans**



Pop active

**41.6%**



Taux chômage

**2.5%**



Pop densité

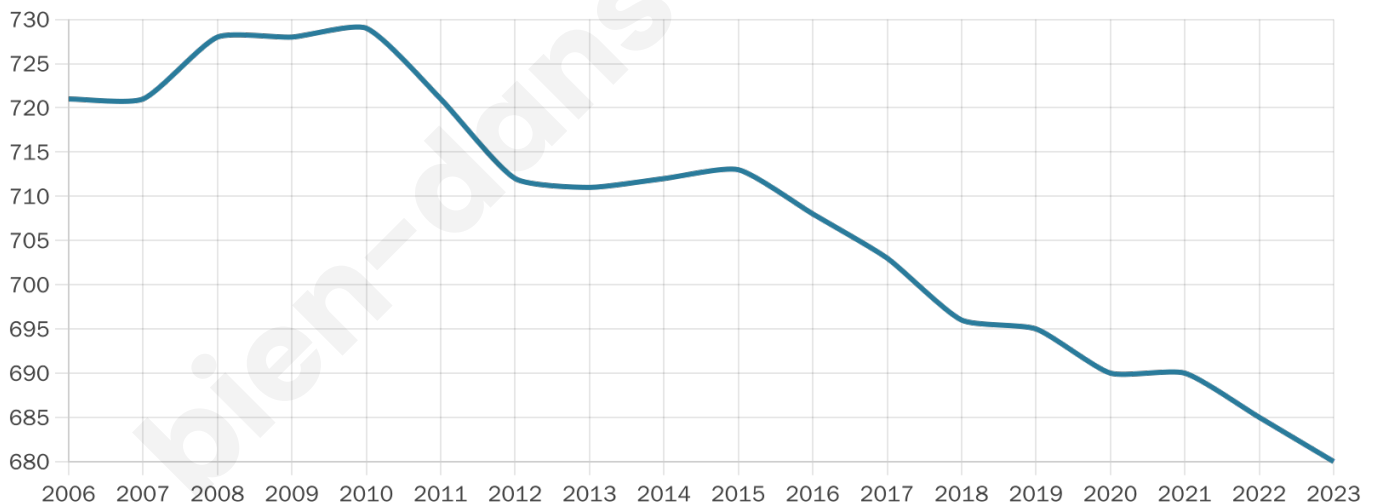
**45 h/km<sup>2</sup>**



Revenu moyen

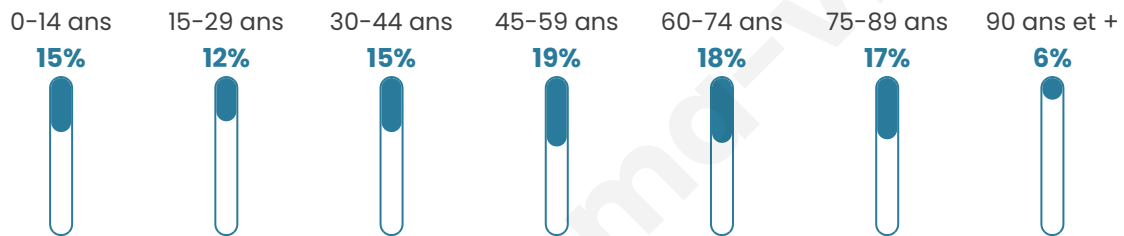
**27 200 €/an**

## Evolution du nombre d'habitants

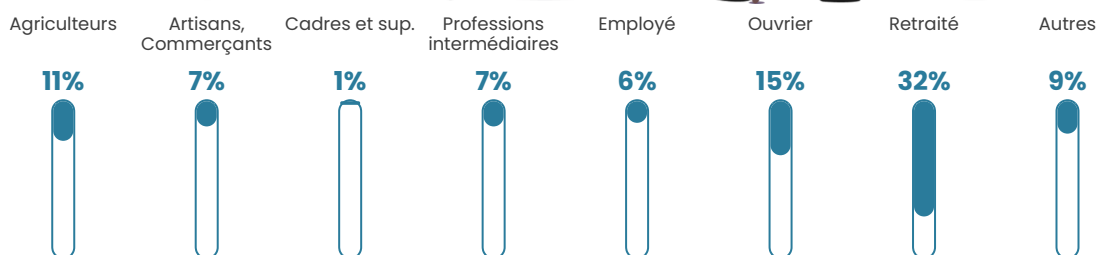


Sources : Institut national de la statistique et des études économiques (insee) selon Les dernières parutions officielles de 2024 portant sur les années 2020, 2021 et 2022.


## Tranche d'âge




## Activité professionnelle



## Niveau de diplôme



## Composition des ménages



# Profils électoraux

## Premier tour

	Emmanuel MACRON	36.48 %
	Marine LE PEN	27.81 %
	Jean-Luc MÉLENCHON	8.67 %
	Éric ZEMMOUR	7.65 %
	Valérie PÉCRESSÉ	6.38 %
	Jean LASSALLE	4.85 %
	Fabien ROUSSEL	2.30 %
	Yannick JADOT	2.30 %
	Nicolas DUPONT- AIGNAN	1.79 %
	Anne HIDALGO	1.02 %
	Nathalie ARTHAUD	0.51 %
	Philippe POUTOU	0.26 %



### 511 inscrits

Participation : 77.89%

Votes blancs : 0.75%

Votes nuls : 0.75%

## Second tour

	Emmanuel MACRON	54,52 %
	Marine LE PEN	45,48 %

### 512 inscrits

Participation : 78.91%

Votes blancs : 5.2%

Votes nuls : 1.73%

# Sécurité



Agressions physiques / sexuelles

0



Cambriolages

0



Vols / dégradations

0



Stupéfiants

0

## Evolution du nombre d'infractions



## Pour comparer

(en proportion du nombre d'habitants)

■ Ville ■ Département ■ Région



Sources : Bases statistiques communale, départementale et régionale de la délinquance enregistrée par la police et la gendarmerie nationales selon les dernières parutions officielles de 2025 portant sur l'année 2024 ([data.gouv](https://data.gouv.fr)).

Agressions physiques / sexuelles : Violences sexuelles, coups et blessures volontaires intrafamiliaux, coups et blessures volontaires, autres coups, blessures volontaires et vols violents sans arme.

Cambriolages : Cambriolages de logements.

Vols : Vols avec armes, vols d'accessoires sur véhicules, vols dans les véhicules, vols de véhicules, vols sans violence contre des personnes, destructions, dégradations volontaires et escroqueries.

Stupéfiants : Trafic de stupéfiants dont (AFD) et usage de stupéfiants.

# Services à la population



## Commerce

Hypermarché	X <u>La Charité-sur-Loire</u> 26km
Supermarché	X <u>Sancerre</u> 4km
Superette	X <u>Sancerre</u> 5km
Boulangerie	X <u>Menetou-Râtel</u> 4km
Boucherie	X <u>Menetou-Râtel</u> 4km
Restaurant	1
Garage	X <u>Sancerre</u> 3km
Station-service	X <u>Sancerre</u> 4km
Banque	X <u>Saint-Satur</u> 4km
La poste	X <u>Bannay</u> 8km
Coiffeur	1
Tabac	X <u>Sancerre</u> 5km
Bars / discothèque	X <u>Saint-Satur</u> 4km
Bibliothèque	X <u>Arquian</u> 24km
Cinéma	X <u>Cosne-Cours-sur-Loire</u> 11km
Vétérinaire	X <u>Saint-Satur</u> 4km



## Santé

Pharmacie	X <u>Sancerre</u> 5km
Hôpital	X <u>Cosne-Cours-sur-Loire</u> 11km
Laboratoire d'analyses médicales	X <u>Cosne-Cours-sur-Loire</u> 10km
Etablissement pour handicapé	X <u>Cosne-Cours-sur-Loire</u> 10km
EHPA	1
Médecin	X <u>Savigny-en-Sancerre</u> 8km
Dentiste	X <u>Saint-Satur</u> 5km
Chirurgien	X <u>Cosne-Cours-sur-Loire</u> 10km
Dermatologue	X <u>Léré</u> 13km
Anesthésiste	X <u>Saint-Privé</u> 38km
Gastro-entérologue	X <u>Cosne-Cours-sur-Loire</u> 10km
Gynécologue	X <u>Cosne-Cours-sur-Loire</u> 11km
Cancérologue	X <u>Cosne-Cours-sur-Loire</u> 11km
Neurologue	X <u>Bourges</u> 43km
Ophtalmologue	X <u>Cosne-Cours-sur-Loire</u> 9km
ORL	X <u>La Charité-sur-Loire</u> 27km
Cardiologue	X <u>Cosne-Cours-sur-Loire</u> 10km
Pédiatre	X <u>Cosne-Cours-sur-Loire</u> 11km
Pneumologue	X <u>Bourges</u> 44km
Psychologue	X <u>Ménétréol-sous-Sancerre</u> 7km
Radiologue	X <u>Gien</u> 38km
Rhumatologue	X <u>Gien</u> 38km
Sage-femme	X <u>Cosne-Cours-sur-Loire</u> 11km



## Éducation

Crèche	X <u>Sancerre</u> 5km
Ecole maternelle Public	X <u>Sancerre</u> 5km
Ecole maternelle Privé	X <u>Bourges</u> 46km
Ecole primaire Public	1
Ecole primaire Privé	X <u>Sancerre</u> 5km
Collège Public	X <u>Sancerre</u> 5km
Collège Privé	X <u>Cosne-Cours-sur-Loire</u> 11km
Lycée Public	X <u>Cosne-Cours-sur-Loire</u> 10km
Lycée Privé	X <u>Cosne-Cours-sur-Loire</u> 11km

Sources : Base Sirene des entreprises et de leurs établissements selon les dernières parutions officielles de 2025 portant sur l'année 2024 ([data.gouv](https://data.gouv.fr)). Liste, localisation et tarifs des professionnels de santé selon les dernières parutions officielles de 2025 portant sur l'année 2024 ([opendatasoft](https://opendatasoft.com)) et FINISS Extraction du Fichier des établissements selon les dernières parutions officielles de 2025 portant sur l'année 2024 ([data.gouv](https://data.gouv.fr)). Adresse et géolocalisation des établissements d'enseignement du premier et second degrés selon les dernières parutions officielles de 2025 portant sur l'année 2024 ([data.education.gouv](https://data.education.gouv.fr))

## Villes autour de Sury-en-Vaux

Ville	Habitants	Superficie	Pop densité	Pop active	Taux chômage	Revenu moyen	Prix immobilier
Verdigny	313	5 km <sup>2</sup>	63 h/km <sup>2</sup>	47%	1.6%	31 690 €/an	1 567 €/m <sup>2</sup>
Sainte-Gemme-en-Sancerrois	400	14 km <sup>2</sup>	29 h/km <sup>2</sup>	48.3%	5.5%	24 270 €/an	1 891 €/m <sup>2</sup>
Menetou-Râtel	456	28 km <sup>2</sup>	16 h/km <sup>2</sup>	46.7%	3.3%	25 010 €/an	1 141 €/m <sup>2</sup>
Sancerre	1 269	16 km <sup>2</sup>	79 h/km <sup>2</sup>	41.7%	4.7%	23 790 €/an	1 217 €/m <sup>2</sup>
Subligny	337	17 km <sup>2</sup>	20 h/km <sup>2</sup>	46.6%	5%	22 010 €/an	870 €/m <sup>2</sup>
Saint-Satur (3 avis)	1 408	7 km <sup>2</sup>	201 h/km <sup>2</sup>	41.3%	4.2%	23 380 €/an	1 033 €/m <sup>2</sup>
Bannay	845	25 km <sup>2</sup>	34 h/km <sup>2</sup>	43%	2.8%	22 810 €/an	905 €/m <sup>2</sup>
Bué	296	6 km <sup>2</sup>	49 h/km <sup>2</sup>	50.7%	1.4%	30 460 €/an	755 €/m <sup>2</sup>
Boulleret	1 397	32 km <sup>2</sup>	44 h/km <sup>2</sup>	40.7%	4.2%	22 950 €/an	1 013 €/m <sup>2</sup>
Ménétréol-sous-Sancerre	292	5 km <sup>2</sup>	58 h/km <sup>2</sup>	45.2%	6.8%	23 060 €/an	875 €/m <sup>2</sup>
Thauvenay	313	9 km <sup>2</sup>	35 h/km <sup>2</sup>	48.6%	5.1%	21 950 €/an	1 061 €/m <sup>2</sup>
Savigny-en-Sancerre (1 avis)	1 088	33 km <sup>2</sup>	33 h/km <sup>2</sup>	45.7%	5.1%	22 420 €/an	1 036 €/m <sup>2</sup>
Crézancy-en-Sancerre	417	18 km <sup>2</sup>	23 h/km <sup>2</sup>	47.5%	3.1%	26 080 €/an	871 €/m <sup>2</sup>
Assigny	159	17 km <sup>2</sup>	9 h/km <sup>2</sup>	41.5%	4.4%	21 690 €/an	1 230 €/m <sup>2</sup>
Reigny	234	24 km <sup>2</sup>	10 h/km <sup>2</sup>	36.3%	7.3%	19 350 €/an	1 487 €/m <sup>2</sup>

bien-dans-ma-ville.fr



# Vous aimez votre ville ? Notez-la !

Et faites-nous part de vos remarques constructives



Avec

**BIEN** dans  
ma **VILLE** 