



Version web

Ville de Suriauville

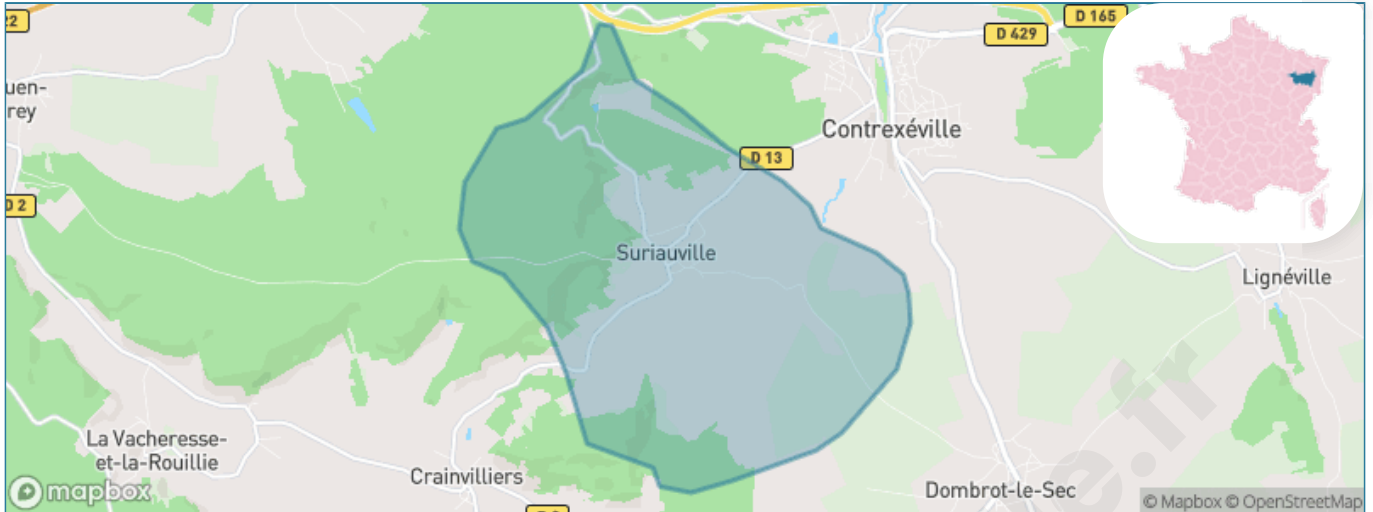
Présenté par

BIEN dans
ma **VILLE** 

Sommaire

Situation géographique	3
Statistiques sur la population	4
Evolution du nombre d'habitants	4
Tranche d'âge	5
0-14 ans	5
15-29 ans	5
30-44 ans	5
45-59 ans	5
60-74 ans	5
75-89 ans	5
90 ans et +	5
Activité professionnelle	5
Agriculteurs	5
Artisans, Commerçants	5
Cadres et sup.	5
Professions intermédiaires	5
Employé	5
Ouvrier	5
Retraité	5
Autres	5
Niveau de diplôme	6
Sans diplôme ou CEP	6
Brevet, BEPC, DNB	6
CAP-BEP ou équivalent	6
BAC ou équivalent	6
BAC+2	6
BAC+3 ou +4	6
BAC+5 ou plus	6
Composition des ménages	6
Couple sans enfant	6
Couple avec enfant(s)	6
Famille monoparentale	6
Colocation / Autre	6
Personnes seules	6
Profils électoraux	7
Premier tour	7
Sécurité	8
Evolution du nombre d'infractions	8
Pour comparer	9
Services à la population	10
Commerce	10
Éducation	10
Villes autour de Suriauville	11

Situation géographique



i Informations clés

- **Région** : Grand Est
- **Département** : Vosges
- **Code postal** : 88140
- **Superficie** : 13 km²



Statistiques sur la population



Nombre d'habitants

200



Age moyen

44 ans



Pop active

47%



Taux chômage

4.9%



Pop densité

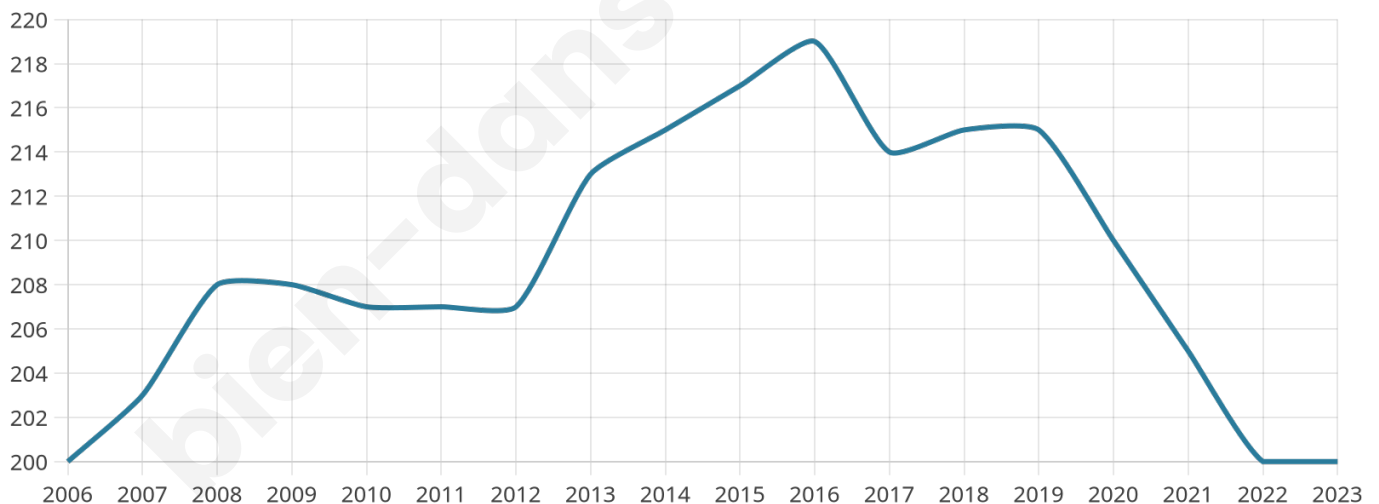
15 h/km²



Revenu moyen

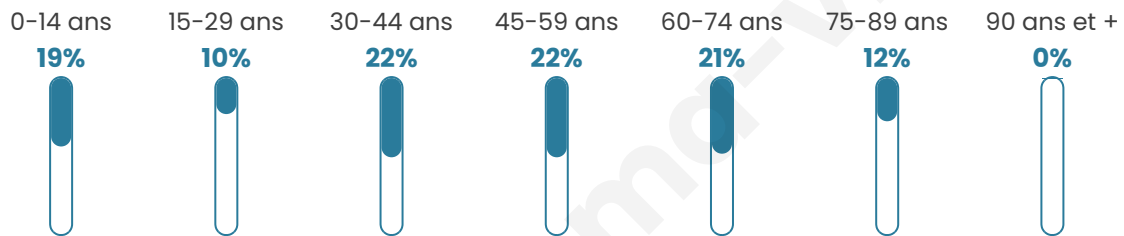
22 530 €/an

Evolution du nombre d'habitants

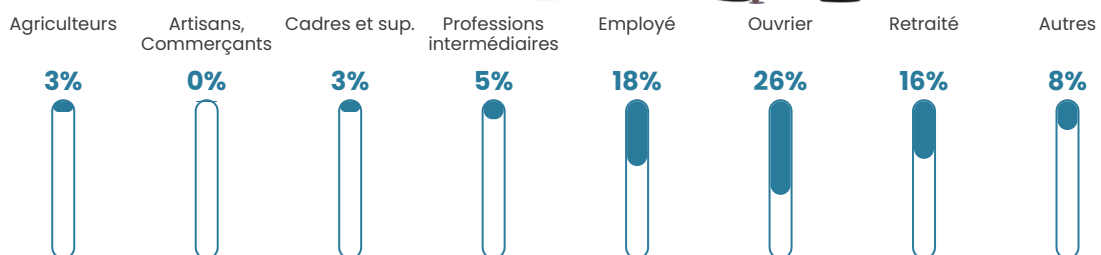


Sources : Institut national de la statistique et des études économiques (insee) selon Les dernières parutions officielles de 2024 portant sur les années 2020, 2021 et 2022.

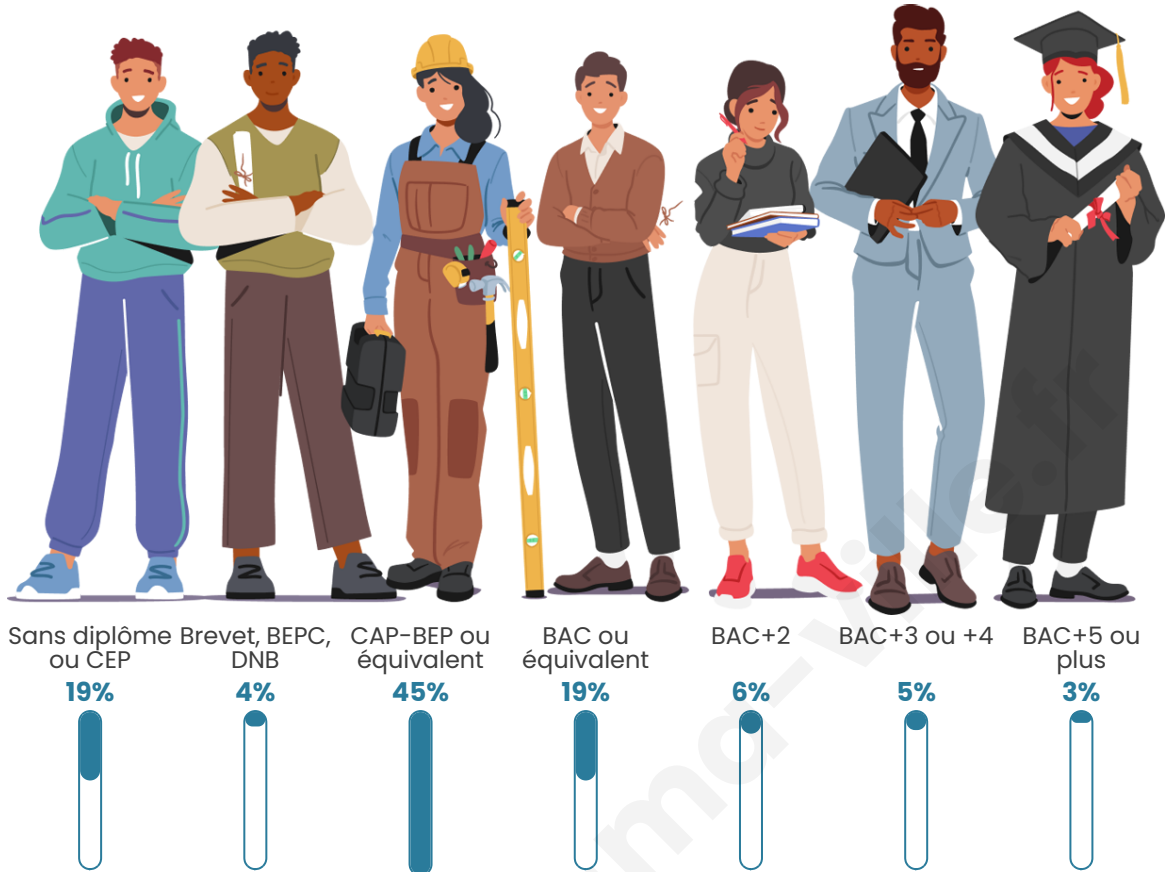
Tranche d'âge




Activité professionnelle



Niveau de diplôme















Composition des ménages



Profils électoraux



Premier tour

	Marine LE PEN	33.33 %
	Emmanuel MACRON	19.05 %
	Valérie PÉCRESE	13.49 %
	Jean-Luc MÉLENCHON	9.52 %
	Éric ZEMMOUR	5.56 %
	Jean LASSALLE	4.76 %
	Yannick JADOT	4.76 %
	Fabien ROUSSEL	3.17 %
	Nicolas DUPONT-AIGNAN	3.17 %
	Philippe POUTOU	2.38 %
	Anne HIDALGO	0.79 %
	Nathalie ARTHAUD	0.00 %

168 inscrits

Participation : 76.79%
Votes blancs : 0.00%
Votes nuls : 2.33%

Second tour

	Emmanuel MACRON	37,3 %
	Marine LE PEN	62,7 %

168 inscrits

Participation : 82.74%
Votes blancs : 2.16%
Votes nuls : 7.19%

Sécurité



Agressions physiques / sexuelles

0



Cambriolages

0



Vols / dégradations

0



Stupéfiants

0

Evolution du nombre d'infractions



Pour comparer

(en proportion du nombre d'habitants)



Sources : Bases statistiques communale, départementale et régionale de la délinquance enregistrée par la police et la gendarmerie nationales selon les dernières parutions officielles de 2025 portant sur l'année 2024 ([data.gouv](https://data.gouv.fr)).

Agressions physiques / sexuelles : Violences sexuelles, coups et blessures volontaires intrafamiliaux, coups et blessures volontaires, autres coups, blessures volontaires et vols violents sans arme.

Cambriolages : Cambriolages de logements.

Vols : Vols avec armes, vols d'accessoires sur véhicules, vols dans les véhicules, vols de véhicules, vols sans violence contre des personnes, destructions, dégradations volontaires et escroqueries.

Stupéfiants : Trafic de stupéfiants dont (AFD) et usage de stupéfiants.

Services à la population



Commerce

Hypermarché	X Contrexéville 3km
Supermarché	X Contrexéville 3km
Superette	X Contrexéville 3km
Boulangerie	X Contrexéville 3km
Boucherie	X Bulgnéville 5km
Restaurant	X Contrexéville 3km
Garage	X Contrexéville 2km
Station-service	X Contrexéville 3km
Banque	X Contrexéville 3km
La poste	X Bulgnéville 4km
Coiffeur	X Contrexéville 3km
Tabac	X Vittel 7km
Bars / discothèque	X Contrexéville 3km
Bibliothèque	X Mirecourt 24km
Cinéma	X Vittel 7km
Vétérinaire	X Bulgnéville 5km



Santé

Pharmacie	X Contrexéville 3km
Hôpital	X Vittel 7km
Laboratoire d'analyses médicales	X Vittel 7km
Etablissement pour handicapé	X Contrexéville 3km
EHPA	X Vittel 6km
Médecin	X Contrexéville 3km
Dentiste	X Contrexéville 3km
Chirurgien	X Neufchâteau 25km
Dermatologue	X Neufchâteau 24km
Anesthésiste	X Épinal 43km
Gastro-entérologue	X Épinal 43km
Gynécologue	X Coussey 30km
Cancérologue	X Nancy 63km
Neurologue	X Épinal 44km
Ophthalmologue	X Bulgnéville 5km
ORL	X Épinal 43km
Cardiologue	X Vittel 7km
Pédiatre	X Épinal 43km
Pneumologue	X Épinal 44km
Psychologue	X Vittel 7km
Radiologue	X Vittel 7km
Rhumatologue	X Neufchâteau 25km
Sage-femme	X Bulgnéville 5km



Éducation

Crèche	X Contrexéville 3km
Ecole maternelle Public	X Contrexéville 3km
Ecole maternelle Privé	X Domrémy-la-Pucelle 34km
Ecole primaire Public	X Contrexéville 3km
Ecole primaire Privé	X Mandres-sur-Vair 7km
Collège Public	X Contrexéville 3km
Collège Privé	X Mandres-sur-Vair 7km
Lycée Public	X Contrexéville 3km
Lycée Privé	X Mandres-sur-Vair 7km

Sources : Base Sirene des entreprises et de leurs établissements selon les dernières parutions officielles de 2025 portant sur l'année 2024 ([data.gouv](#)). Liste, localisation et tarifs des professionnels de santé selon les dernières parutions officielles de 2025 portant sur l'année 2024 ([opendatasoft](#)) et FINISS Extraction du Fichier des établissements selon les dernières parutions officielles de 2025 portant sur l'année 2024 ([data.gouv](#)). Adresse et géolocalisation des établissements d'enseignement du premier et second degrés selon les dernières parutions officielles de 2025 portant sur l'année 2024 ([data.education.gouv](#))

Villes autour de Suriauville

Ville	Habitants	Superficie	Pop densité	Pop active	Taux chômage	Revenu moyen	Prix immobilier
Contrexéville (5 avis)	2 923	15 km ²	195 h/km ²	44.5%	7.9%	21 040 €/an	951 €/m ²
Crainvilliers	182	10 km ²	18 h/km ²	45.6%	6%	21 630 €/an	1 139 €/m ²
Dombrot-le-Sec	355	18 km ²	20 h/km ²	49.9%	3.9%	23 800 €/an	920 €/m ²
Mandres-sur-Vair (1 avis)	421	11 km ²	38 h/km ²	42%	3.6%	24 150 €/an	1 363 €/m ²
Bulgnéville (3 avis)	1 516	13 km ²	117 h/km ²	48.4%	5.2%	23 400 €/an	1 245 €/m ²
Saulxures-lès-Bulgnéville (1 avis)	227	9 km ²	25 h/km ²	54.2%	7%	21 560 €/an	904 €/m ²
Lignéville	298	12 km ²	25 h/km ²	49.3%	5.7%	24 720 €/an	1 208 €/m ²
Viviers-le-Gras	181	9 km ²	20 h/km ²	43.6%	2.2%	22 410 €/an	1 012 €/m ²
La Vacheresse-et-la-Rouillie (1 avis)	134	9 km ²	15 h/km ²	47%	1.5%	23 290 €/an	774 €/m ²
Norroy	203	7 km ²	29 h/km ²	41.9%	4.4%	25 190 €/an	1 818 €/m ²
Gignéville	77	5 km ²	15 h/km ²	42.9%	1.3%	NC	942 €/m ²
Vaudoncourt	146	5 km ²	29 h/km ²	52.1%	2.1%	23 750 €/an	995 €/m ²
Vittel (22 avis)	4 780	24 km ²	199 h/km ²	42%	5.5%	24 530 €/an	1 243 €/m ²
Provenchères-lès-Darney	143	9 km ²	16 h/km ²	49.7%	3.5%	24 170 €/an	609 €/m ²
Auzainvilliers	191	8 km ²	24 h/km ²	53.9%	4.2%	21 730 €/an	1 062 €/m ²

bien-dans-ma-ville.fr



Vous aimez votre ville ? Notez-la !

Et faites-nous part de vos remarques constructives



Avec

BIEN dans ma **VILLE** 