



Version web

# Ville de Suaux

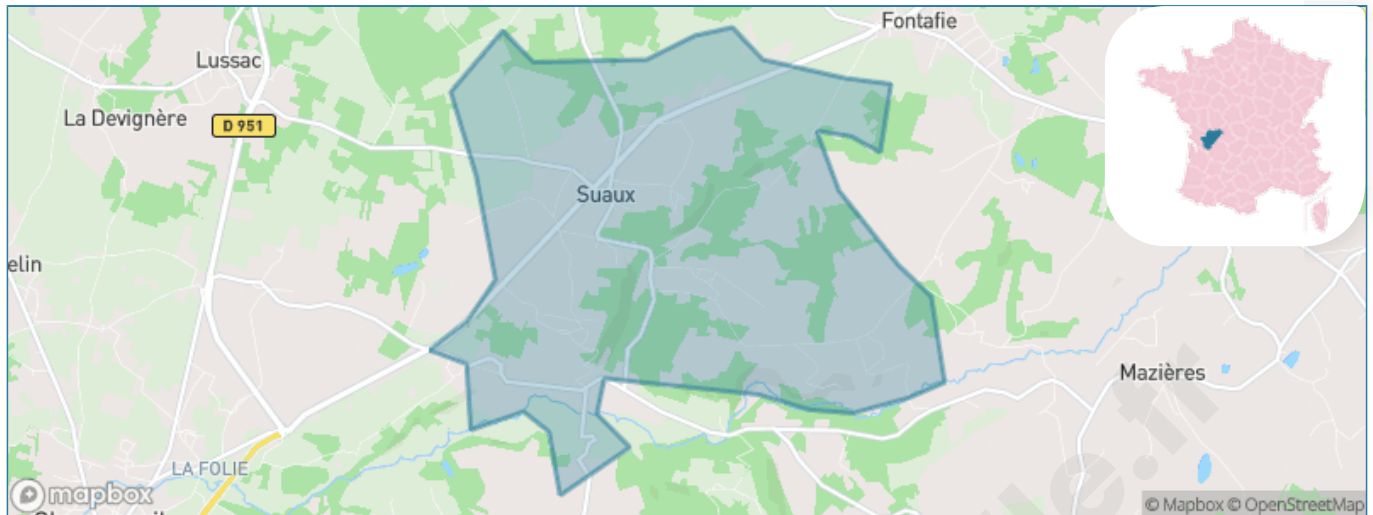
Présenté par

**BIEN** dans  
ma **VILLE** 

# Sommaire

Situation géographique .....	3
Statistiques sur la population .....	4
Evolution du nombre d'habitants .....	4
Tranche d'âge .....	5
0-14 ans .....	5
15-29 ans .....	5
30-44 ans .....	5
45-59 ans .....	5
60-74 ans .....	5
75-89 ans .....	5
90 ans et + .....	5
Activité professionnelle .....	5
Agriculteurs .....	5
Artisans, Commerçants .....	5
Cadres et sup. ....	5
Professions intermédiaires .....	5
Employé .....	5
Ouvrier .....	5
Retraité .....	5
Autres .....	5
Niveau de diplôme .....	6
Sans diplôme ou CEP .....	6
Brevet, BEPC, DNB .....	6
CAP-BEP ou équivalent .....	6
BAC ou équivalent .....	6
BAC+2 .....	6
BAC+3 ou +4 .....	6
BAC+5 ou plus .....	6
Composition des ménages .....	6
Couple sans enfant .....	6
Couple avec enfant(s) .....	6
Famille monoparentale .....	6
Colocation / Autre .....	6
Personnes seules .....	6
Profils électoraux .....	7
Premier tour .....	7
Sécurité .....	8
Evolution du nombre d'infractions .....	8
Pour comparer .....	9
Services à la population .....	10
Commerce .....	10
Éducation .....	10
Villes autour de Suaux .....	12

# Situation géographique



## i Informations clés

- **Région** : Nouvelle-Aquitaine
- **Département** : Charente
- **Code postal** : 16260
- **Superficie** : 11 km<sup>2</sup>



# Statistiques sur la population



Nombre d'habitants

**378**



Age moyen

**44 ans**



Pop active

**44.2%**



Taux chômage

**7.1%**



Pop densité

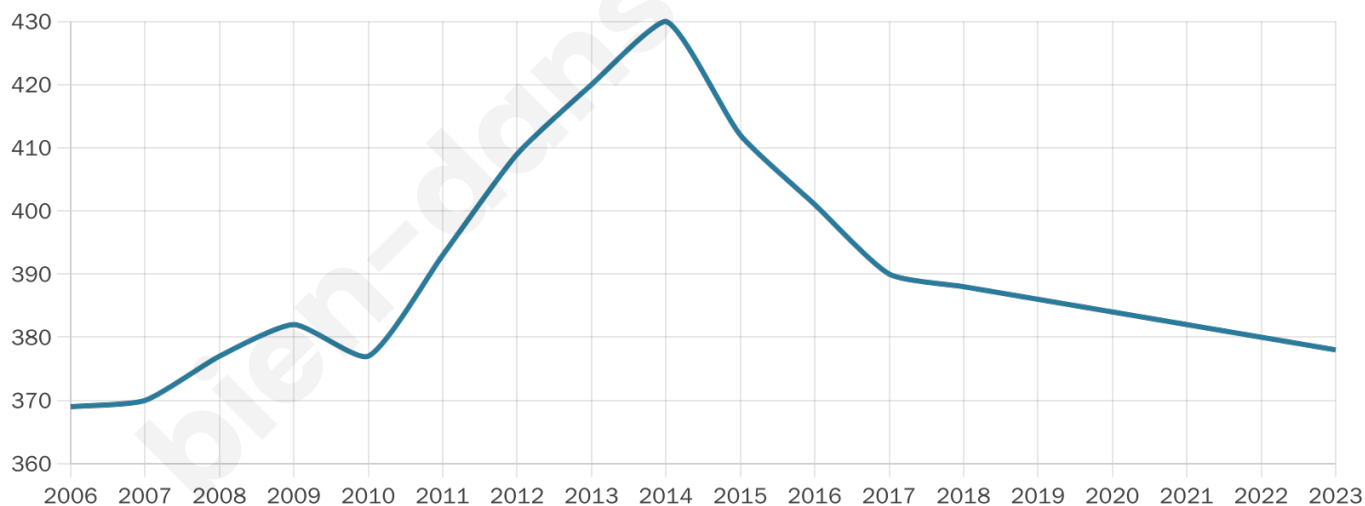
**34 h/km<sup>2</sup>**



Revenu moyen

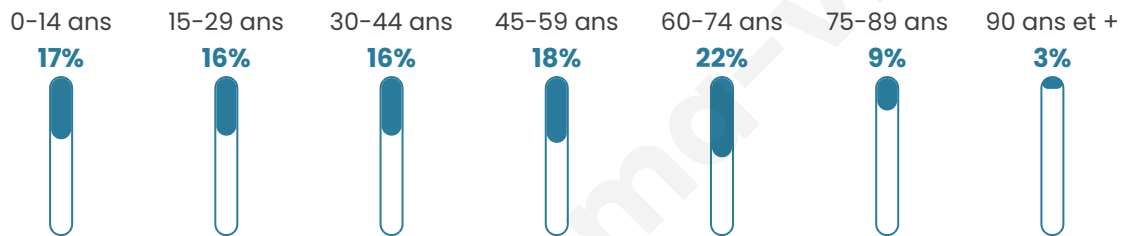
**20 850 €/an**

## Evolution du nombre d'habitants

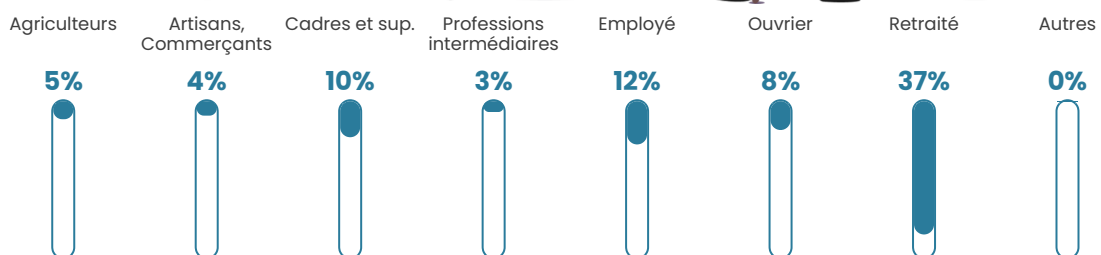


Sources : Institut national de la statistique et des études économiques (insee) selon Les dernières parutions officielles de 2024 portant sur les années 2020, 2021 et 2022.

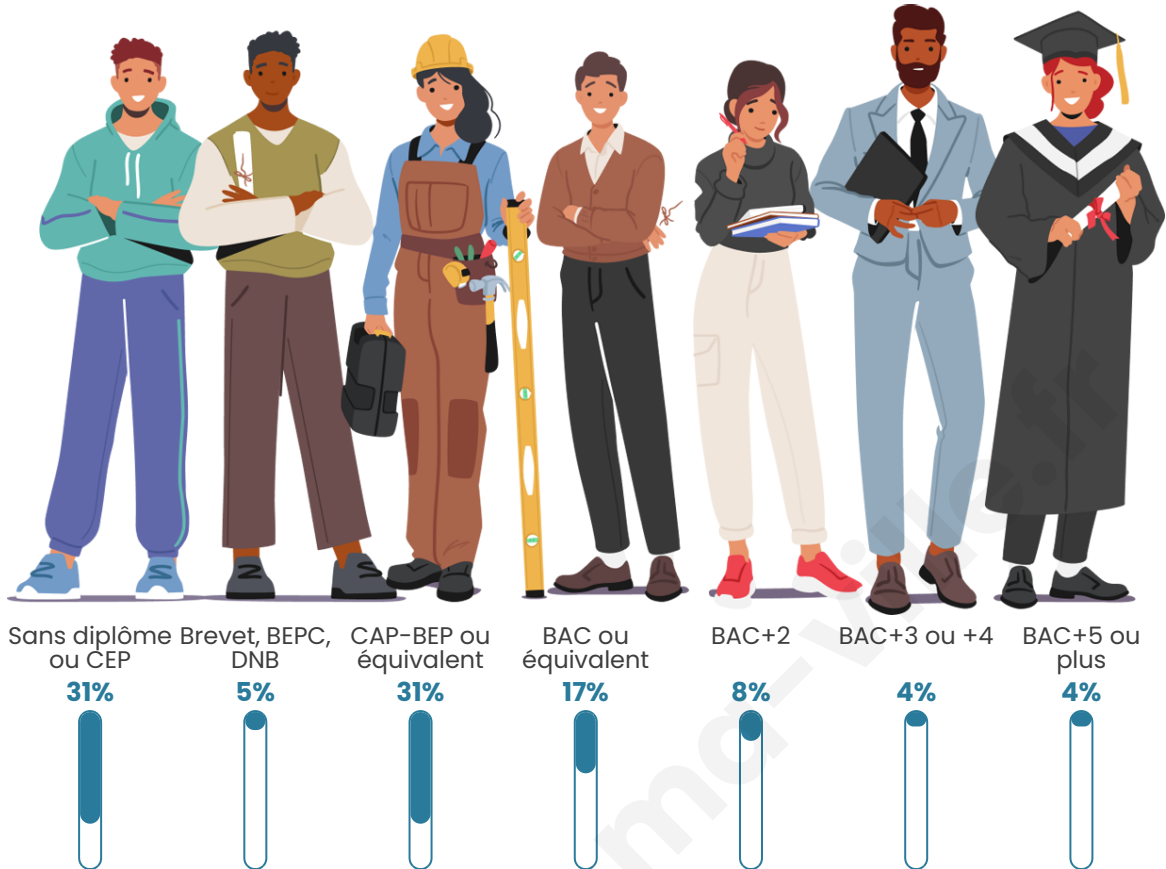
## Tranche d'âge




## Activité professionnelle



## Niveau de diplôme








## Composition des ménages



# Profils électoraux

## Premier tour

	Marine LE PEN	28.57 %
	Emmanuel MACRON	26.73 %
	Jean-Luc MÉLENCHON	16.59 %
	Yannick JADOT	6.91 %
	Jean LASSALLE	5.53 %
	Éric ZEMMOUR	4.15 %
	Valérie PÉCRESE	3.23 %
	Fabien ROUSSEL	2.76 %
	Nicolas DUPONT-AIGNAN	2.30 %
	Anne HIDALGO	1.38 %
	Nathalie ARTHAUD	0.92 %
	Philippe POUTOU	0.92 %



### 266 inscrits

Participation : 82.71%

Votes blancs : 1.36%

Votes nuls : 0.00%

## Second tour

	Emmanuel MACRON	55,79 %
	Marine LE PEN	44,21 %

### 266 inscrits

Participation : 79.7%

Votes blancs : 8.02%

Votes nuls : 2.36%

# Sécurité



Agressions physiques / sexuelles

0



Cambriolages

0



Vols / dégradations

0



Stupéfiants

0

## Evolution du nombre d'infractions



## Pour comparer

(en proportion du nombre d'habitants)

■ Ville ■ Département ■ Région



Sources : Bases statistiques communale, départementale et régionale de la délinquance enregistrée par la police et la gendarmerie nationales selon les dernières parutions officielles de 2025 portant sur l'année 2024 ([data.gouv](https://data.gouv.fr)).

Agressions physiques / sexuelles : Violences sexuelles, coups et blessures volontaires intrafamiliaux, coups et blessures volontaires, autres coups, blessures volontaires et vols violents sans arme.

Cambriolages : Cambriolages de logements.

Vols : Vols avec armes, vols d'accessoires sur véhicules, vols dans les véhicules, vols de véhicules, vols sans violence contre des personnes, destructions, dégradations volontaires et escroqueries.

Stupéfiants : Trafic de stupéfiants dont (AFD) et usage de stupéfiants.

# Services à la population



## Commerce

Hypermarché	X <u>Anais</u> 26km
Supermarché	X <u>Chasseneuil-sur-Bonnieure</u> 6km
Superette	X <u>Saint-Claud</u> 6km
Boulangerie	X <u>Chasseneuil-sur-Bonnieure</u> 6km
Boucherie	X <u>Chasseneuil-sur-Bonnieure</u> 6km
Restaurant	X <u>Cherves-Châtelars</u> 5km
Garage	X <u>Terres-de-Haute-Charente</u> 3km
Station-service	X <u>Chasseneuil-sur-Bonnieure</u> 6km
Banque	X <u>Saint-Claud</u> 4km
La poste	X <u>Terres-de-Haute-Charente</u> 5km
Coiffeur	X <u>Terres-de-Haute-Charente</u> 2km
Tabac	X <u>Terres-de-Haute-Charente</u> 6km
Bars / discothèque	X <u>Nieuil</u> 3km
Bibliothèque	X <u>Montemboeuf</u> 11km
Cinéma	X <u>Champagne-Mouton</u> 18km
Vétérinaire	X <u>Chasseneuil-sur-Bonnieure</u> 6km



## Santé

Pharmacie	X <u>Chasseneuil-sur-Bonnieure</u> 6km
Hôpital	X <u>Confolens</u> 21km
Laboratoire d'analyses médicales	X <u>La Rochefoucauld-en-Angoumois</u> 16km
Etablissement pour handicapé	X <u>Saint-Claud</u> 6km
EHPA	X <u>Chasseneuil-sur-Bonnieure</u> 6km
Médecin	X <u>Chasseneuil-sur-Bonnieure</u> 6km
Dentiste	X <u>Chasseneuil-sur-Bonnieure</u> 6km
Chirurgien	X <u>Coulonges</u> 33km
Dermatologue	X <u>La Rochefoucauld-en-Angoumois</u> 16km
Anesthésiste	X <u>Soyaux</u> 34km
Gastro-entérologue	X <u>Soyaux</u> 34km
Gynécologue	X <u>Saint-Junien</u> 30km
Cancérologue	X <u>Limoges</u> 60km
Neurologue	X <u>Saint-Michel</u> 39km
Ophtalmologue	X <u>La Rochefoucauld-en-Angoumois</u> 16km
ORL	X <u>Saint-Junien</u> 30km
Cardiologue	X <u>Ruelle-sur-Touvre</u> 29km
Pédiatre	X <u>Soyaux</u> 34km
Pneumologue	X <u>Soyaux</u> 34km
Psychologue	X <u>Lussac</u> 4km
Radiologue	X <u>La Rochefoucauld-en-Angoumois</u> 16km
Rhumatologue	X <u>Montignac-Charente</u> 31km
Sage-femme	X <u>Chasseneuil-sur-Bonnieure</u> 6km



## Éducation

Crèche	X <u>Terres-de-Haute-Charente</u> 7km
Ecole maternelle Public	X <u>Chasseneuil-sur-Bonnieure</u> 6km
Ecole maternelle Privé	X <u>Marsac</u> 37km
Ecole primaire Public	X <u>Terres-de-Haute-Charente</u> 3km
Ecole primaire Privé	X <u>Massignac</u> 13km
Collège Public	X <u>Chasseneuil-sur-Bonnieure</u> 6km
Collège Privé	X <u>Massignac</u> 13km
Lycée Public	X <u>Chasseneuil-sur-Bonnieure</u> 6km
Lycée Privé	X <u>Ruffec</u> 32km

Sources : Base Sirene des entreprises et de leurs établissements selon les dernières parutions officielles de 2025 portant sur l'année 2024 ([data.gouv](#)). Liste, localisation et tarifs des professionnels de santé selon les dernières parutions officielles de 2025 portant sur l'année 2024 ([opendatasoft](#)) et FINESS Extraction du Fichier des établissements selon les dernières parutions officielles de 2025 portant sur l'année 2024 ([data.gouv](#)). Adresse et géolocalisation des établissements d'enseignement du premier et second degrés selon les dernières parutions officielles de 2025 portant sur l'année 2024 ([data.education.gouv](#))

bien-dans-ma-ville.fr

## Villes autour de Suaux

Ville	Habitants	Superficie	Pop densité	Pop active	Taux chômage	Revenu moyen	Prix immobilier
Nieuil	883	23 km <sup>2</sup>	38 h/km <sup>2</sup>	45.8%	4.1%	20 550 €/an	1 034 €/m <sup>2</sup>
Lussac	292	11 km <sup>2</sup>	27 h/km <sup>2</sup>	46.2%	3.8%	19 540 €/an	1 300 €/m <sup>2</sup>
Vitrac-Saint-Vincent	489	22 km <sup>2</sup>	22 h/km <sup>2</sup>	46%	6.7%	21 650 €/an	735 €/m <sup>2</sup>
Chasseneuil-sur-Bonnieure (3 avis)	3 111	33 km <sup>2</sup>	94 h/km <sup>2</sup>	40.9%	5%	20 070 €/an	1 016 €/m <sup>2</sup>
Cherves-Châtelars	414	30 km <sup>2</sup>	14 h/km <sup>2</sup>	40.8%	5.3%	20 720 €/an	979 €/m <sup>2</sup>
Saint-Claud	1 032	26 km <sup>2</sup>	40 h/km <sup>2</sup>	43.3%	6.3%	20 000 €/an	865 €/m <sup>2</sup>
Terres-de-Haute-Charente	3 777	86 km <sup>2</sup>	44 h/km <sup>2</sup>	40.8%	4.6%	19 720 €/an	921 €/m <sup>2</sup>
Montemboeuf	654	16 km <sup>2</sup>	41 h/km <sup>2</sup>	42.4%	3.2%	19 520 €/an	501 €/m <sup>2</sup>
Mouzon	142	10 km <sup>2</sup>	14 h/km <sup>2</sup>	39.4%	5.6%	20 510 €/an	873 €/m <sup>2</sup>
Saint-Adjutory	503	14 km <sup>2</sup>	36 h/km <sup>2</sup>	48.1%	3%	21 580 €/an	1 126 €/m <sup>2</sup>
Lésignac-Durand	167	19 km <sup>2</sup>	9 h/km <sup>2</sup>	41.3%	6%	18 680 €/an	858 €/m <sup>2</sup>
Les Pins	506	21 km <sup>2</sup>	24 h/km <sup>2</sup>	47.2%	4.7%	22 170 €/an	1 470 €/m <sup>2</sup>
Le Grand-Madieu	153	8 km <sup>2</sup>	19 h/km <sup>2</sup>	39.2%	3.9%	19 320 €/an	1 551 €/m <sup>2</sup>
Saint-Laurent-de-Céris (1 avis)	720	29 km <sup>2</sup>	25 h/km <sup>2</sup>	41.3%	6.1%	19 520 €/an	1 365 €/m <sup>2</sup>
Mazerolles	314	17 km <sup>2</sup>	18 h/km <sup>2</sup>	36.6%	2.2%	20 520 €/an	763 €/m <sup>2</sup>

bien-dans-ma-ville.fr



# Vous aimez votre ville ? Notez-la !

Et faites-nous part de vos remarques constructives



Avec

**BIEN** dans ma **VILLE** 