



Version web

# Ville de Stenay

Présenté par

**BIEN** dans  
ma **VILLE** 

# Sommaire

Situation géographique .....	3
Statistiques sur la population .....	4
Evolution du nombre d'habitants .....	4
Tranche d'âge .....	5
0-14 ans .....	5
15-29 ans .....	5
30-44 ans .....	5
45-59 ans .....	5
60-74 ans .....	5
75-89 ans .....	5
90 ans et + .....	5
Activité professionnelle .....	5
Agriculteurs .....	5
Artisans, Commerçants .....	5
Cadres et sup. ....	5
Professions intermédiaires .....	5
Employé .....	5
Ouvrier .....	5
Retraité .....	5
Autres .....	5
Niveau de diplôme .....	6
Sans diplôme ou CEP .....	6
Brevet, BEPC, DNB .....	6
CAP-BEP ou équivalent .....	6
BAC ou équivalent .....	6
BAC+2 .....	6
BAC+3 ou +4 .....	6
BAC+5 ou plus .....	6
Composition des ménages .....	6
Couple sans enfant .....	6
Couple avec enfant(s) .....	6
Famille monoparentale .....	6
Colocation / Autre .....	6
Personnes seules .....	6
Profil électoraux .....	7
Premier tour .....	7
Sécurité .....	8
Evolution du nombre d'infractions .....	8
Pour comparer .....	9
Services à la population .....	10
Commerce .....	10
Éducation .....	10
Villes autour de Stenay .....	11
Avis sur la ville de Stenay .....	12
Moyenne par critère .....	12
Villes autour de Stenay .....	12
Répartition des avis par note .....	12
Répartition des avis par note .....	12

# Situation géographique



## i Informations clés

- **Région** : Grand Est
- **Département** : Meuse
- **Code postal** : 55700
- **Superficie** : 27 km<sup>2</sup>



# Statistiques sur la population



Nombre d'habitants

**2 403**



Age moyen

**47 ans**



Pop active

**39.5%**



Taux chômage

**13.2%**



Pop densité

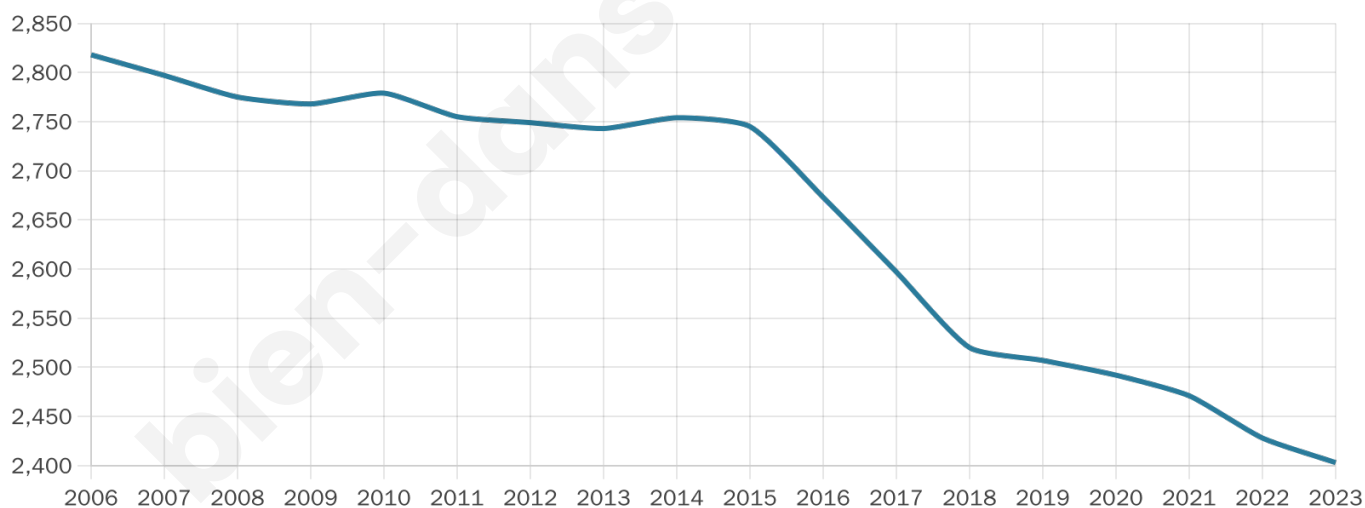
**89 h/km<sup>2</sup>**



Revenu moyen

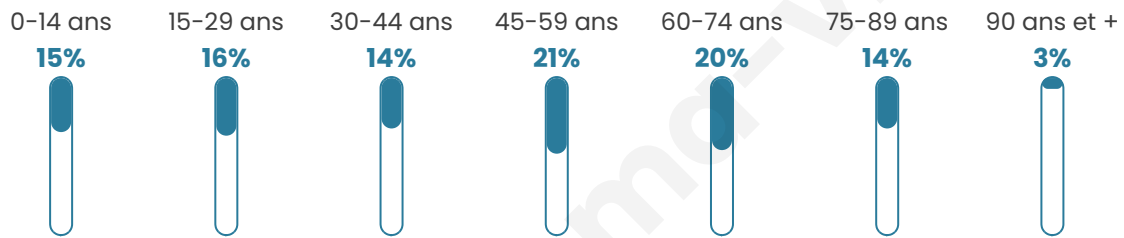
**19 550 €/an**

## Evolution du nombre d'habitants

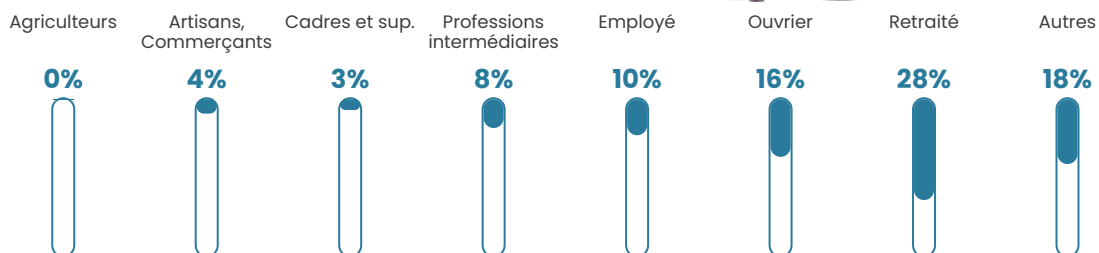


Sources : Institut national de la statistique et des études économiques (insee) selon Les dernières parutions officielles de 2024 portant sur les années 2020, 2021 et 2022.


## Tranche d'âge




## Activité professionnelle



## Niveau de diplôme













## Composition des ménages





# Profils électoraux

## Premier tour

	Marine LE PEN	37.49 %
	Emmanuel MACRON	25.02 %
	Jean-Luc MÉLENCHON	11.68 %
	Éric ZEMMOUR	6.82 %
	Jean LASSALLE	4.58 %
	Nicolas DUPONT-AIGNAN	3.70 %
	Valérie PÉCRESSE	3.51 %
	Yannick JADOT	2.24 %
	Anne HIDALGO	1.85 %
	Fabien ROUSSEL	1.27 %
	Philippe POUTOU	1.17 %
	Nathalie ARTHAUD	0.68 %

## Second tour

	Emmanuel MACRON	43,42 %
	Marine LE PEN	56,58 %

### 1 487 inscrits

Participation : 71.55%

Votes blancs : 4.23%

Votes nuls : 2.26%

### 1 487 inscrits

Participation : 70.14%

Votes blancs : 1.15%

Votes nuls : 0.38%

# Sécurité



Agressions physiques / sexuelles

**39**



Cambriolages

**7**



Vols / dégradations

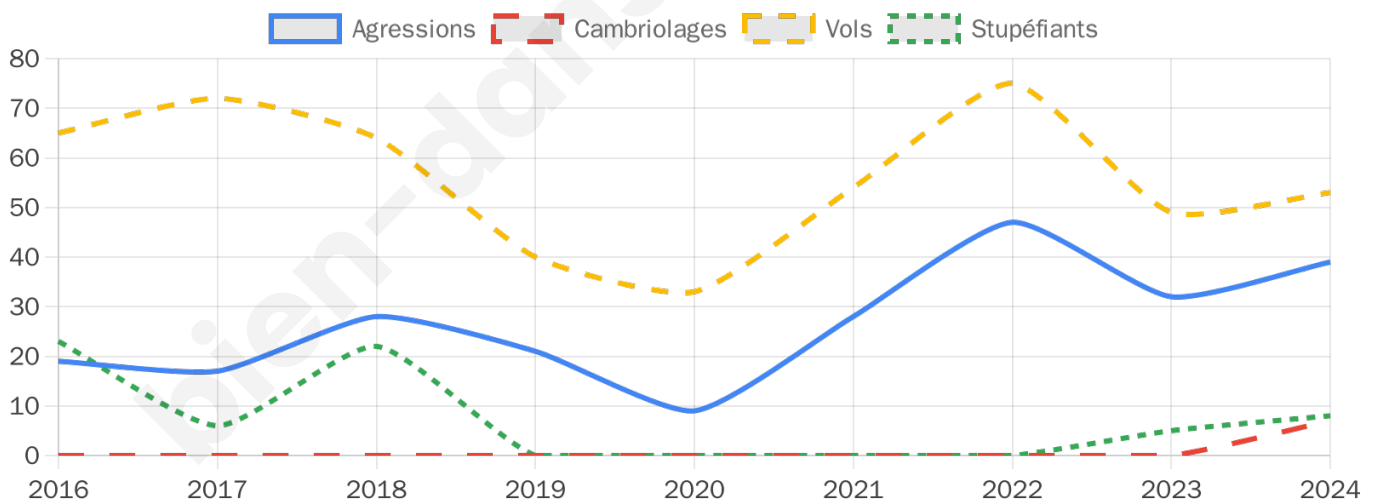
**53**



Stupéfiants

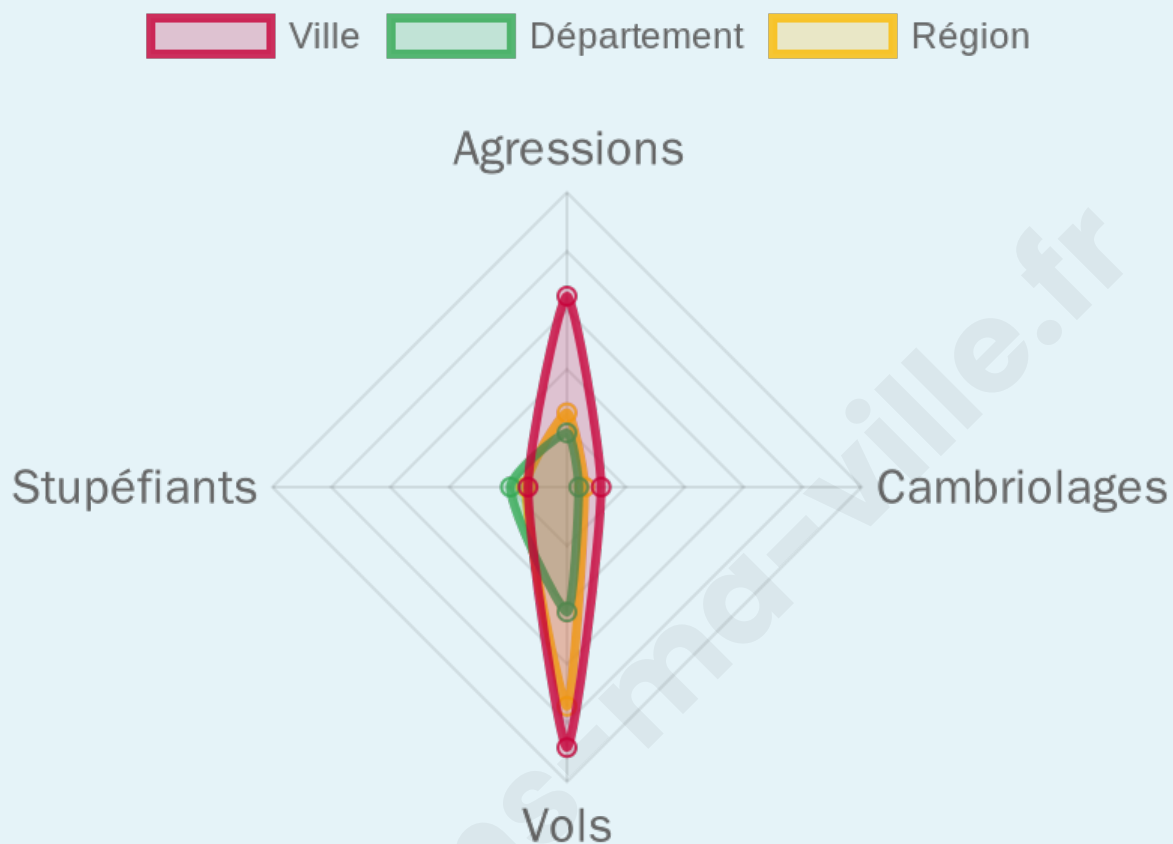
**8**

## Evolution du nombre d'infractions



## Pour comparer

(en proportion du nombre d'habitants)



Sources : Bases statistiques communale, départementale et régionale de la délinquance enregistrée par la police et la gendarmerie nationales selon les dernières parutions officielles de 2025 portant sur l'année 2024 ([data.gouv](https://data.gouv.fr)).

Agressions physiques / sexuelles : Violences sexuelles, coups et blessures volontaires intrafamiliaux, coups et blessures volontaires, autres coups, blessures volontaires et vols violents sans arme.

Cambriolages : Cambriolages de logements.

Vols : Vols avec armes, vols d'accessoires sur véhicules, vols dans les véhicules, vols de véhicules, vols sans violence contre des personnes, destructions, dégradations volontaires et escroqueries.

Stupéfiants : Trafic de stupéfiants dont (AFD) et usage de stupéfiants.

# Services à la population



## Commerce

Hypermarché	1
Supermarché	3
Superette	1
Boulangerie	4
Boucherie	1
Restaurant	5
Garage	6
Station-service	1
Banque	4
La poste	X <u>Carignan</u> 17km
Coiffeur	5
Tabac	X <u>Dun-sur-Meuse</u> 11km
Bars / discothèque	5
Bibliothèque	1
Cinéma	X <u>Sedan</u> 29km
Vétérinaire	5



## Santé

Pharmacie	1
Hôpital	X <u>Montmédy</u> 14km
Laboratoire d'analyses médicales	X <u>Balan</u> 29km
Etablissement pour handicapé	5
EHPA	1
Médecin	4
Dentiste	1
Chirurgien	X <u>Velosnes</u> 20km
Dermatologue	X <u>Bazeilles</u> 27km
Anesthésiste	X <u>Bazeilles</u> 27km
Gastro-entérologue	X <u>Bazeilles</u> 27km
Gynécologue	X <u>Bazeilles</u> 27km
Cancérologue	X <u>Thionville</u> 71km
Neurologue	X <u>Charleville-Mézières</u> 44km
Ophtalmologue	X <u>Bazeilles</u> 27km
ORL	X <u>Sedan</u> 30km
Cardiologue	X <u>Montmédy</u> 14km
Pédiatre	X <u>Bazeilles</u> 27km
Pneumologue	X <u>Verdun</u> 39km
Psychologue	X <u>Carignan</u> 16km
Radiologue	X <u>Sedan</u> 29km
Rhumatologue	X <u>Sedan</u> 30km
Sage-femme	X <u>Montmédy</u> 14km



## Éducation

Crèche	4
Ecole maternelle Public	1
Ecole maternelle Privé	X <u>Charleville-Mézières</u> 47km
Ecole primaire Public	1
Ecole primaire Privé	1
Collège Public	1
Collège Privé	X <u>Sedan</u> 30km
Lycée Public	1
Lycée Privé	X <u>Sedan</u> 30km

Sources : Base Sirene des entreprises et de leurs établissements selon les dernières parutions officielles de 2025 portant sur l'année 2024 ([data.gouv](#)). Liste, localisation et tarifs des professionnels de santé selon les dernières parutions officielles de 2025 portant sur l'année 2024 ([opendatasoft](#)) et FINESS Extraction du Fichier des établissements selon les dernières parutions officielles de 2025 portant sur l'année 2024 ([data.gouv](#)). Adresse et géolocalisation des établissements d'enseignement du premier et second degrés selon les dernières parutions officielles de 2025 portant sur l'année 2024 ([data.education.gouv](#))

## Villes autour de Stenay

Ville	Habitants	Superficie	Pop densité	Pop active	Taux chômage	Revenu moyen	Prix immobilier
Wiseppe	96	5 km <sup>2</sup>	19 h/km <sup>2</sup>	32.3%	3.1%	NC	2 061 €/m <sup>2</sup>
Laneuville-sur-Meuse	432	22 km <sup>2</sup>	20 h/km <sup>2</sup>	40.7%	4.9%	19 810 €/an	750 €/m <sup>2</sup>
Mouzay	651	35 km <sup>2</sup>	19 h/km <sup>2</sup>	40.1%	4.8%	21 300 €/an	610 €/m <sup>2</sup>
Cesse	119	5 km <sup>2</sup>	24 h/km <sup>2</sup>	42%	5%	19 500 €/an	662 €/m <sup>2</sup>
Baâlon	260	14 km <sup>2</sup>	19 h/km <sup>2</sup>	42.7%	2.3%	21 250 €/an	906 €/m <sup>2</sup>
Beaufort-en-Argonne	127	11 km <sup>2</sup>	12 h/km <sup>2</sup>	36.2%	2.4%	19 610 €/an	504 €/m <sup>2</sup>
Beauclair	86	4 km <sup>2</sup>	22 h/km <sup>2</sup>	48.8%	5.8%	NC	NC
Saulmory-Villefranche	82	6 km <sup>2</sup>	14 h/km <sup>2</sup>	40.2%	1.2%	NC	870 €/m <sup>2</sup>
Martincourt-sur-Meuse	66	6 km <sup>2</sup>	11 h/km <sup>2</sup>	56.1%	3%	NC	NC
Luzy-Saint-Martin	115	7 km <sup>2</sup>	16 h/km <sup>2</sup>	33.9%	6.1%	22 050 €/an	867 €/m <sup>2</sup>
Montigny-devant-Sassey (1 avis)	132	9 km <sup>2</sup>	15 h/km <sup>2</sup>	36.4%	7.6%	22 940 €/an	484 €/m <sup>2</sup>
Halles-sous-les-Côtes	138	5 km <sup>2</sup>	28 h/km <sup>2</sup>	47.8%	1.4%	22 190 €/an	1 067 €/m <sup>2</sup>
Brouennes	149	12 km <sup>2</sup>	12 h/km <sup>2</sup>	49.7%	4.7%	20 460 €/an	603 €/m <sup>2</sup>
Pouilly-sur-Meuse (2 avis)	171	11 km <sup>2</sup>	16 h/km <sup>2</sup>	42.7%	4.7%	23 100 €/an	622 €/m <sup>2</sup>
Sassey-sur-Meuse	93	4 km <sup>2</sup>	23 h/km <sup>2</sup>	35.5%	5.4%	NC	528 €/m <sup>2</sup>

# Avis sur la ville de Stenay



## Moyenne par critère



## Villes autour de Stenay

Ville	Note globale	Sécurité	Éducation	Sport Loisir	Environnement	Vie pratique
Wiseppe	-	-	-	-	-	-
Laneuville-sur-Meuse	-	-	-	-	-	-
Mouzay	-	-	-	-	-	-
Cesse	-	-	-	-	-	-
Baâlon	-	-	-	-	-	-
Beaufort-en-Argonne	-	-	-	-	-	-
Beauclair	-	-	-	-	-	-
Saulmory-Villefranche	-	-	-	-	-	-
Martincourt-sur-Meuse	-	-	-	-	-	-
Luzy-Saint-Martin	-	-	-	-	-	-
Montigny-devant-Sassey (1 avis)	3.8	5.0	2.0	5.0	4.0	3.0
Halles-sous-les-Côtes	-	-	-	-	-	-
Brouennes	-	-	-	-	-	-
Pouilly-sur-Meuse (2 avis)	2.7	5.0	0.0	3.0	4.5	1.0
Sassey-sur-Meuse	-	-	-	-	-	-



# **Vous aimez votre ville ? Notez-la !**

Et faites-nous part de vos remarques constructives



Avec

**BIEN** dans  
ma **VILLE** 