



Version web

Ville de Steenwerck

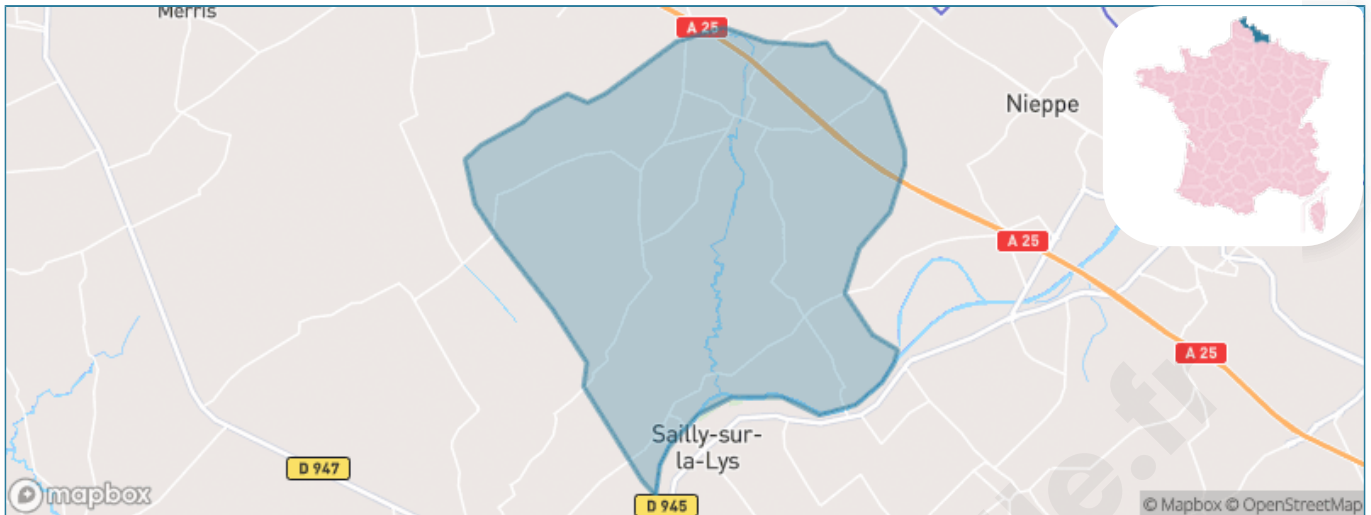
Présenté par

BIEN dans
ma **VILLE** 

Sommaire

Situation géographique	3
Statistiques sur la population	4
Evolution du nombre d'habitants	4
Tranche d'âge	5
0-14 ans	5
15-29 ans	5
30-44 ans	5
45-59 ans	5
60-74 ans	5
75-89 ans	5
90 ans et +	5
Activité professionnelle	5
Agriculteurs	5
Artisans, Commerçants	5
Cadres et sup.	5
Professions intermédiaires	5
Employé	5
Ouvrier	5
Retraité	5
Autres	5
Niveau de diplôme	6
Sans diplôme ou CEP	6
Brevet, BEPC, DNB	6
CAP-BEP ou équivalent	6
BAC ou équivalent	6
BAC+2	6
BAC+3 ou +4	6
BAC+5 ou plus	6
Composition des ménages	6
Couple sans enfant	6
Couple avec enfant(s)	6
Famille monoparentale	6
Colocation / Autre	6
Personnes seules	6
Profils électoraux	7
Premier tour	7
Sécurité	8
Evolution du nombre d'infractions	8
Pour comparer	9
Services à la population	10
Commerce	10
Éducation	10
Villes autour de Steenwerck	11
Avis sur la ville de Steenwerck	12
Moyenne par critère	12
Villes autour de Steenwerck	12
Répartition des avis par note	12
Répartition des avis par note	12

Situation géographique



i Informations clés

- **Région** : Hauts-de-France
- **Département** : Nord
- **Code postal** : 59181
- **Superficie** : 27 km²



Statistiques sur la population



Nombre d'habitants

3 450



Age moyen

42 ans



Pop active

49.6%



Taux chômage

4.7%



Pop densité

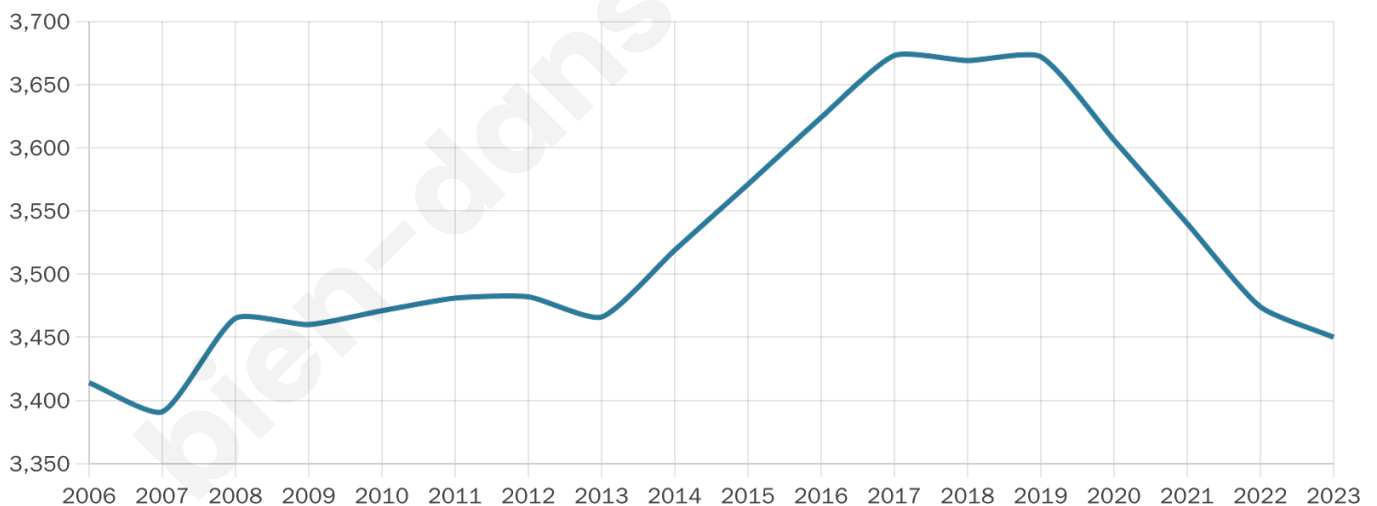
128 h/km²



Revenu moyen

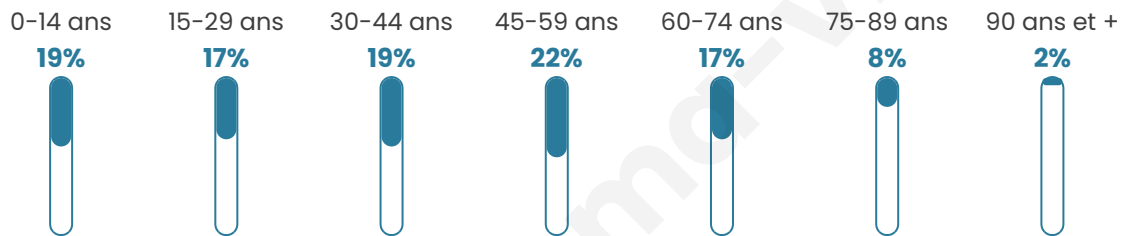
24 620 €/an

Evolution du nombre d'habitants

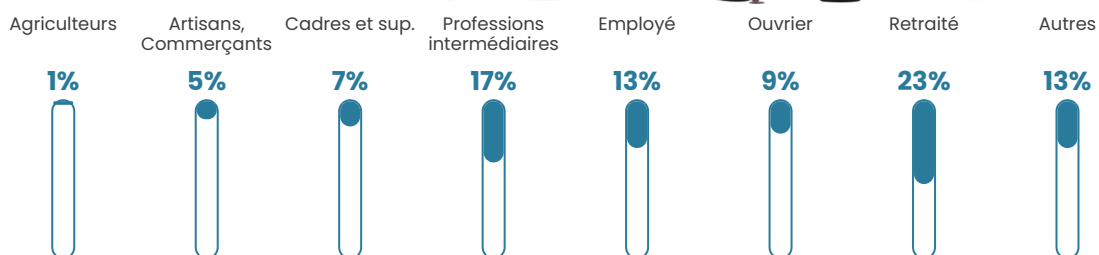


Sources : Institut national de la statistique et des études économiques (insee) selon Les dernières parutions officielles de 2024 portant sur les années 2020, 2021 et 2022.


Tranche d'âge




Activité professionnelle



Niveau de diplôme












Composition des ménages



Profils électoraux

Premier tour

	Emmanuel MACRON	29.82 %
	Marine LE PEN	27.32 %
	Jean-Luc MÉLENCHON	17.15 %
	Éric ZEMMOUR	7.17 %
	Yannick JADOT	5.78 %
	Valérie PÉCRESE	3.28 %
	Fabien ROUSSEL	2.50 %
	Jean LASSALLE	2.40 %
	Nicolas DUPONT- AIGNAN	2.08 %
	Nathalie ARTHAUD	0.97 %
	Anne HIDALGO	0.97 %
	Philippe POUTOU	0.55 %



2 817 inscrits

Participation : 78.56%

Votes blancs : 1.49%

Votes nuls : 0.77%

Second tour

	Emmanuel MACRON	54,52 %
	Marine LE PEN	45,48 %

2 818 inscrits

Participation : 79.35%

Votes blancs : 5.28%

Votes nuls : 1.3%

Sécurité



Agressions physiques / sexuelles

9



Cambriolages

9



Vols / dégradations

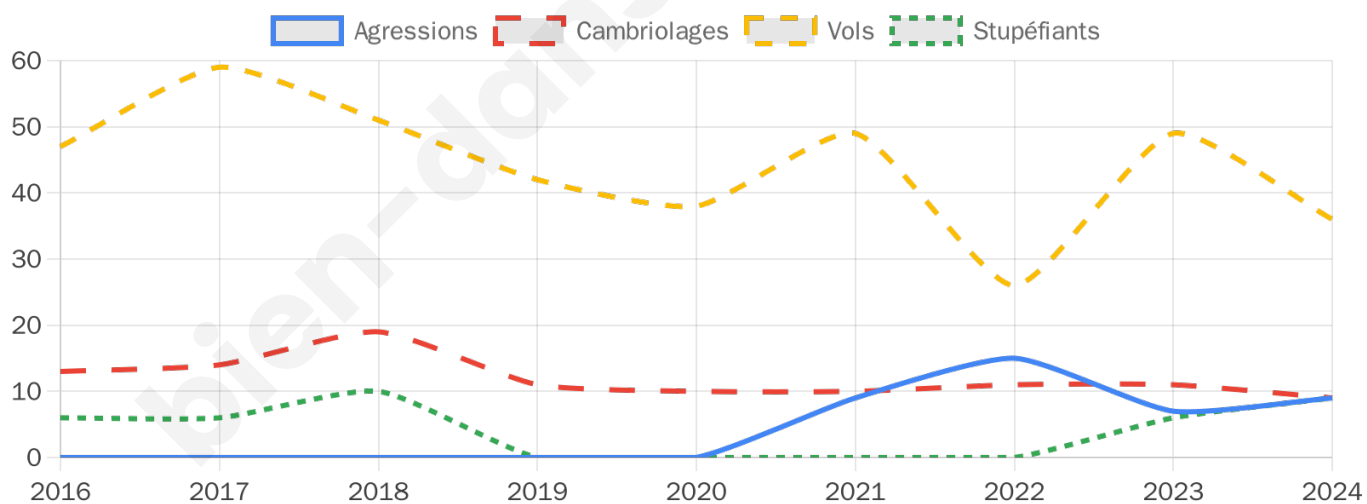
36



Stupéfiants

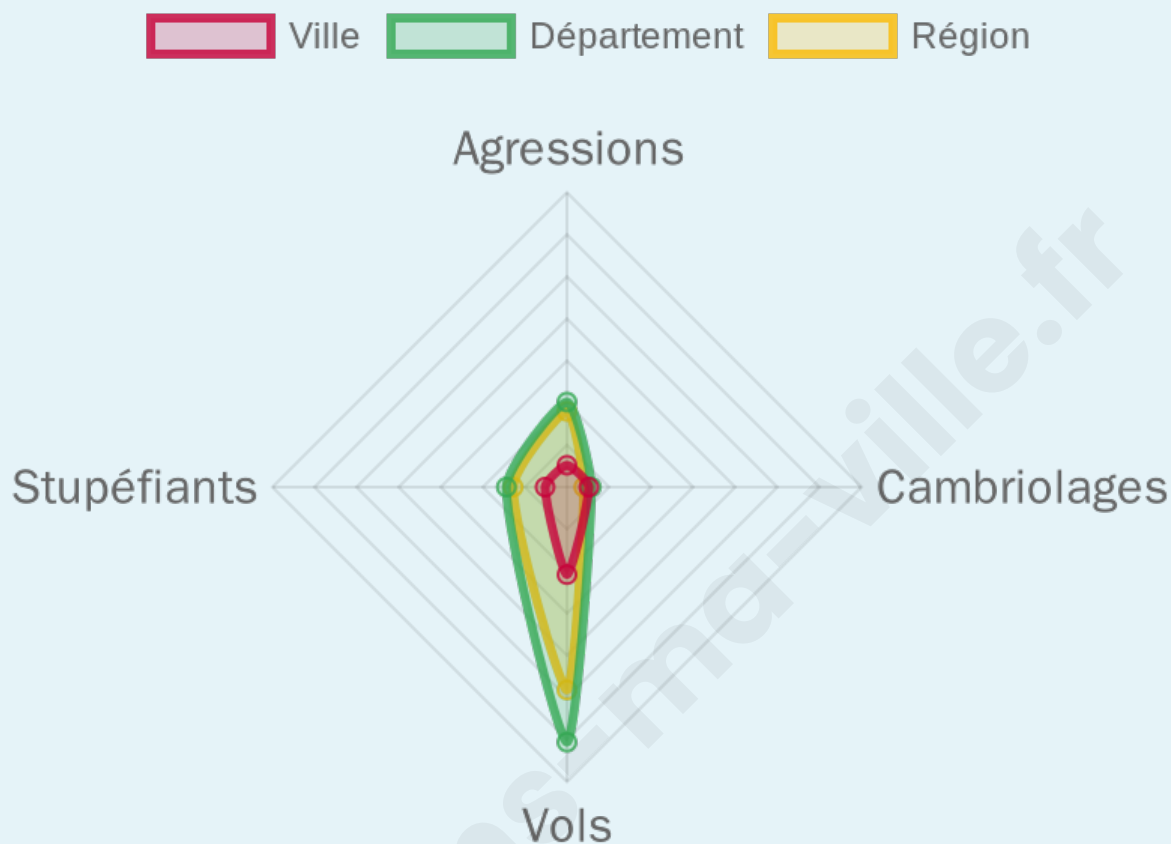
9

Evolution du nombre d'infractions



Pour comparer

(en proportion du nombre d'habitants)



Sources : Bases statistiques communale, départementale et régionale de la délinquance enregistrée par la police et la gendarmerie nationales selon les dernières parutions officielles de 2025 portant sur l'année 2024 ([data.gouv](https://data.gouv.fr)).

Agressions physiques / sexuelles : Violences sexuelles, coups et blessures volontaires intrafamiliaux, coups et blessures volontaires, autres coups, blessures volontaires et vols violents sans arme.

Cambriolages : Cambriolages de logements.

Vols : Vols avec armes, vols d'accessoires sur véhicules, vols dans les véhicules, vols de véhicules, vols sans violence contre des personnes, destructions, dégradations volontaires et escroqueries.

Stupéfiants : Trafic de stupéfiants dont (AFD) et usage de stupéfiants.

Services à la population



Commerce

Hypermarché	X Bailleul 4km
Supermarché	X Bailleul 4km
Superette	2
Boulangerie	1
Boucherie	1
Restaurant	4
Garage	3
Station-service	X Nieppe 4km
Banque	3
La poste	1
Coiffeur	3
Tabac	X Bailleul 6km
Bars / discothèque	1
Bibliothèque	X Nieppe 5km
Cinéma	X Bailleul 6km
Vétérinaire	X Bailleul 4km



Santé

Pharmacie	1
Hôpital	X Bailleul 5km
Laboratoire d'analyses médicales	X Bailleul 6km
Etablissement pour handicapé	X Bailleul 4km
EHPA	1
Médecin	4
Dentiste	1
Chirurgien	X Bailleul 6km
Dermatologue	X Estaires 8km
Anesthésiste	X Lille 18km
Gastro-entérologue	X Bailleul 6km
Gynécologue	X Estaires 4km
Cancérologue	X Lille 17km
Neurologue	X Armentières 8km
Ophthalmologue	X Armentières 6km
ORL	X Armentières 7km
Cardiologue	X Bailleul 5km
Pédiatre	X Merville 12km
Pneumologue	X Armentières 6km
Psychologue	X Méteren 8km
Radiologue	X Armentières 6km
Rhumatologue	X Erquinghem-Lys 6km
Sage-femme	X Sailly-sur-la-Lys 4km



Éducation

Crèche	X Nieppe 4km
Ecole maternelle Public	X Nieppe 4km
Ecole maternelle Privé	X Hem 29km
Ecole primaire Public	2
Ecole primaire Privé	1
Collège Public	X Nieppe 5km
Collège Privé	X Nieppe 4km
Lycée Public	X Armentières 6km
Lycée Privé	X Bailleul 6km

Sources : Base Sirene des entreprises et de leurs établissements selon les dernières parutions officielles de 2025 portant sur l'année 2024 ([data.gouv](#)). Liste, localisation et tarifs des professionnels de santé selon les dernières parutions officielles de 2025 portant sur l'année 2024 ([opendatasoft](#)) et FINISS Extraction du Fichier des établissements selon les dernières parutions officielles de 2025 portant sur l'année 2024 ([data.gouv](#)). Adresse et géolocalisation des établissements d'enseignement du premier et second degrés selon les dernières parutions officielles de 2025 portant sur l'année 2024 ([data.education.gouv](#))

Villes autour de Steenwerck

Ville	Habitants	Superficie	Pop densité	Pop active	Taux chômage	Revenu moyen	Prix immobilier
Nieppe (10 avis)	7 764	17 km ²	457 h/km ²	44.9%	4.2%	23 470 €/an	2 140 €/m ²
Le Douliou (1 avis)	1 436	11 km ²	131 h/km ²	48.7%	2.1%	26 640 €/an	2 025 €/m ²
Erquinghem-Lys (2 avis)	5 341	9 km ²	593 h/km ²	48.4%	3.6%	23 060 €/an	2 040 €/m ²
Bailleul (14 avis)	14 732	43 km ²	343 h/km ²	47.7%	5.1%	23 320 €/an	1 980 €/m ²
Sailly-sur-la-Lys (5 avis)	3 981	9 km ²	442 h/km ²	45.1%	3.9%	25 570 €/an	1 784 €/m ²
Fleurbaix (3 avis)	2 947	12 km ²	246 h/km ²	43.1%	2.3%	30 270 €/an	1 992 €/m ²
Méteren	2 231	18 km ²	124 h/km ²	47.9%	2.6%	25 250 €/an	1 735 €/m ²
Armentières (19 avis)	26 998	6 km ²	4 500 h/km ²	43%	7.6%	18 920 €/an	1 669 €/m ²
Laventie (10 avis)	5 044	18 km ²	280 h/km ²	45.3%	4%	24 670 €/an	2 072 €/m ²
Merris (1 avis)	1 106	10 km ²	111 h/km ²	41.7%	3%	25 220 €/an	1 981 €/m ²
La Chapelle-d'Armentières (7 avis)	8 754	10 km ²	875 h/km ²	46.6%	4.2%	23 360 €/an	2 119 €/m ²
Saint-Jans-Cappel	1 598	8 km ²	200 h/km ²	46.9%	2.7%	25 890 €/an	1 816 €/m ²
Estaires (11 avis)	6 525	12 km ²	544 h/km ²	46.9%	5.4%	21 970 €/an	1 792 €/m ²
Bois-Grenier (3 avis)	1 775	7 km ²	254 h/km ²	48.2%	3.2%	29 050 €/an	2 206 €/m ²
Houplines (9 avis)	7 921	11 km ²	720 h/km ²	46.4%	6%	22 140 €/an	1 917 €/m ²

Avis sur la ville de Steenwerck



Moyenne par critère



Villes autour de Steenwerck

Ville	Note globale	Sécurité	Éducation	Sport Loisir	Environnement	Vie pratique
Nieppe (10 avis)	3.5	3.9	3.9	3.1	3.5	3.1
Le Douliou (1 avis)	4.6	4.0	5.0	4.0	5.0	5.0
Erquinghem-Lys (2 avis)	4.3	4.0	4.5	4.0	5.0	4.0
Bailleul (14 avis)	3.5	3.5	3.6	3.4	3.3	3.7
Sailly-sur-la-Lys (5 avis)	3.3	3.6	3.4	3.6	3.2	2.6
Fleurbaix (3 avis)	3.7	4.3	4.0	4.0	4.0	2.0
Méteren	-	-	-	-	-	-
Armentières (19 avis)	3.2	2.3	3.3	3.9	3.0	3.5
Laventie (10 avis)	4.2	4.5	4.2	3.9	4.1	4.2
Merris (1 avis)	1.8	3.0	1.0	1.0	4.0	0.0
La Chapelle-d'Armentières (7 avis)	3.4	3.0	3.7	3.6	3.4	3.3
Saint-Jans-Cappel	-	-	-	-	-	-
Estaires (11 avis)	3.5	3.3	3.6	3.6	3.5	3.5
Bois-Grenier (3 avis)	3.9	3.7	5.0	4.3	3.0	3.3
Houplines (9 avis)	3.5	3.3	3.3	3.9	3.3	3.7



Vous aimez votre ville ? Notez-la !

Et faites-nous part de vos remarques constructives



Avec

BIEN dans ma **VILLE** 