



Version web

# Ville de Spoy

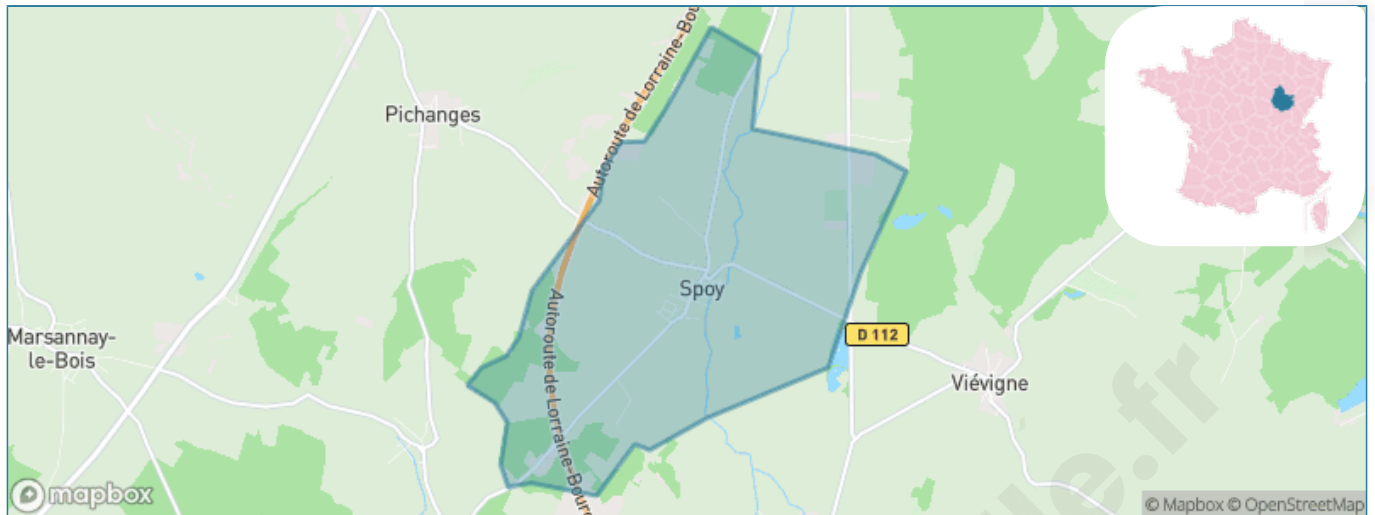
Présenté par

**BIEN** dans  
ma **VILLE** 

# Sommaire

Situation géographique .....	3
Statistiques sur la population .....	4
Evolution du nombre d'habitants .....	4
Tranche d'âge .....	5
0-14 ans .....	5
15-29 ans .....	5
30-44 ans .....	5
45-59 ans .....	5
60-74 ans .....	5
75-89 ans .....	5
90 ans et + .....	5
Activité professionnelle .....	5
Agriculteurs .....	5
Artisans, Commerçants .....	5
Cadres et sup. ....	5
Professions intermédiaires .....	5
Employé .....	5
Ouvrier .....	5
Retraité .....	5
Autres .....	5
Niveau de diplôme .....	6
Sans diplôme ou CEP .....	6
Brevet, BEPC, DNB .....	6
CAP-BEP ou équivalent .....	6
BAC ou équivalent .....	6
BAC+2 .....	6
BAC+3 ou +4 .....	6
BAC+5 ou plus .....	6
Composition des ménages .....	6
Couple sans enfant .....	6
Couple avec enfant(s) .....	6
Famille monoparentale .....	6
Colocation / Autre .....	6
Personnes seules .....	6
Profils électoraux .....	7
Premier tour .....	7
Sécurité .....	8
Evolution du nombre d'infractions .....	8
Pour comparer .....	9
Services à la population .....	10
Commerce .....	10
Éducation .....	10
Villes autour de Spoy .....	11

# Situation géographique



## i Informations clés

- **Région** : Bourgogne-Franche-Comté
- **Département** : Côte-d'or
- **Code postal** : 21120
- **Superficie** : 12 km<sup>2</sup>

RÉGION  
BOURGOGNE  
FRANCHE  
COMTE

Côte  
d'Or  
LE DÉPARTEMENT



# Statistiques sur la population



Nombre d'habitants

**386**



Age moyen

**36 ans**



Pop active

**56%**



Taux chômage

**3.9%**



Pop densité

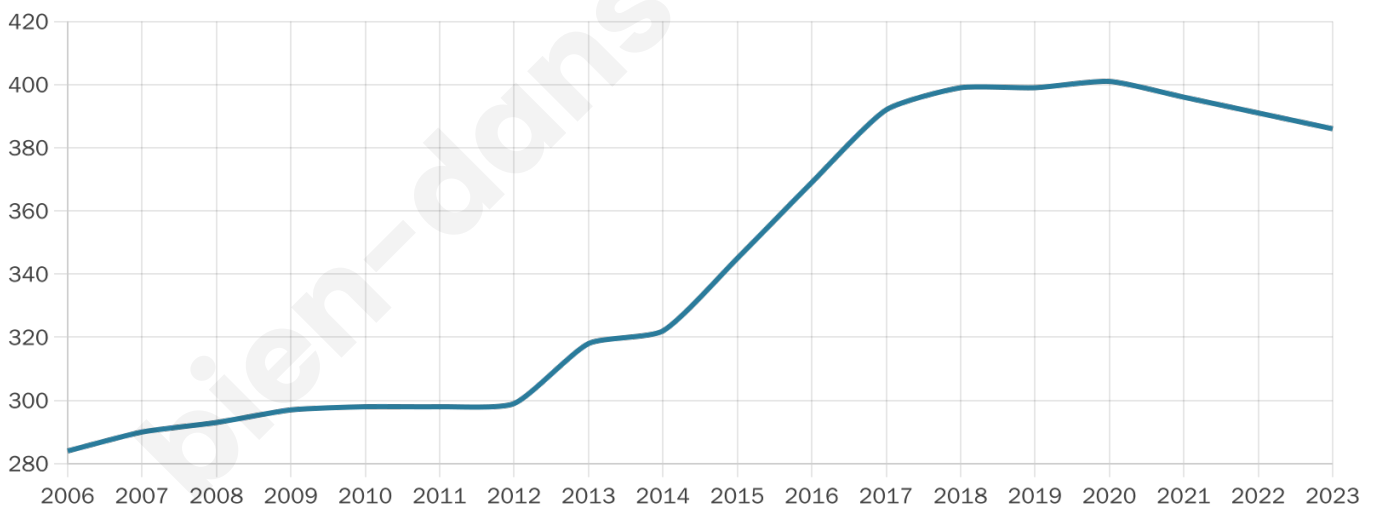
**32 h/km<sup>2</sup>**



Revenu moyen

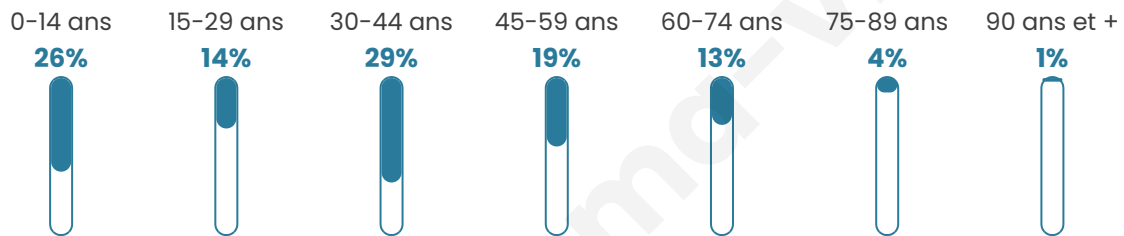
**27 040 €/an**

## Evolution du nombre d'habitants

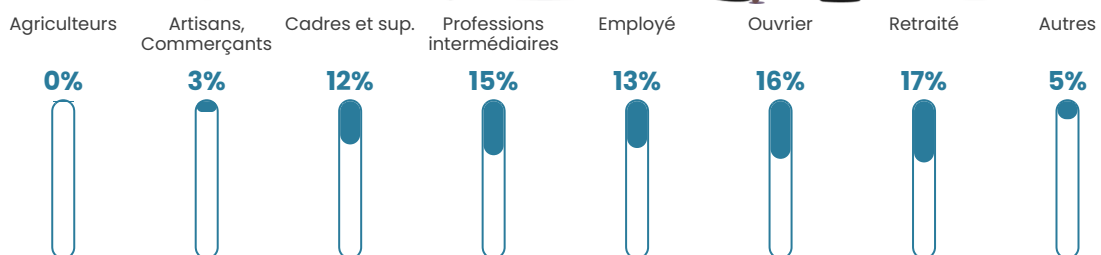


Sources : Institut national de la statistique et des études économiques (insee) selon Les dernières parutions officielles de 2024 portant sur les années 2020, 2021 et 2022.


## Tranche d'âge




## Activité professionnelle



## Niveau de diplôme









## Composition des ménages



# Profils électoraux

## Premier tour

	Emmanuel MACRON	29.22 %
	Marine LE PEN	23.05 %
	Jean-Luc MÉLENCHON	13.99 %
	Éric ZEMMOUR	12.76 %
	Valérie PÉCRESE	5.35 %
	Jean LASSALLE	4.53 %
	Yannick JADOT	3.29 %
	Nicolas DUPONT- AIGNAN	3.29 %
	Nathalie ARTHAUD	2.06 %
	Fabien ROUSSEL	1.23 %
	Anne HIDALGO	0.82 %
	Philippe POUTOU	0.41 %



### 301 inscrits

Participation : 83.39%

Votes blancs : 3.19%

Votes nuls : 0.00%

## Second tour

	Emmanuel MACRON	49,57 %
	Marine LE PEN	50,43 %

### 302 inscrits

Participation : 83.11%

Votes blancs : 7.57%

Votes nuls : 0.8%

# Sécurité



Agressions physiques / sexuelles

0



Cambriolages

0



Vols / dégradations

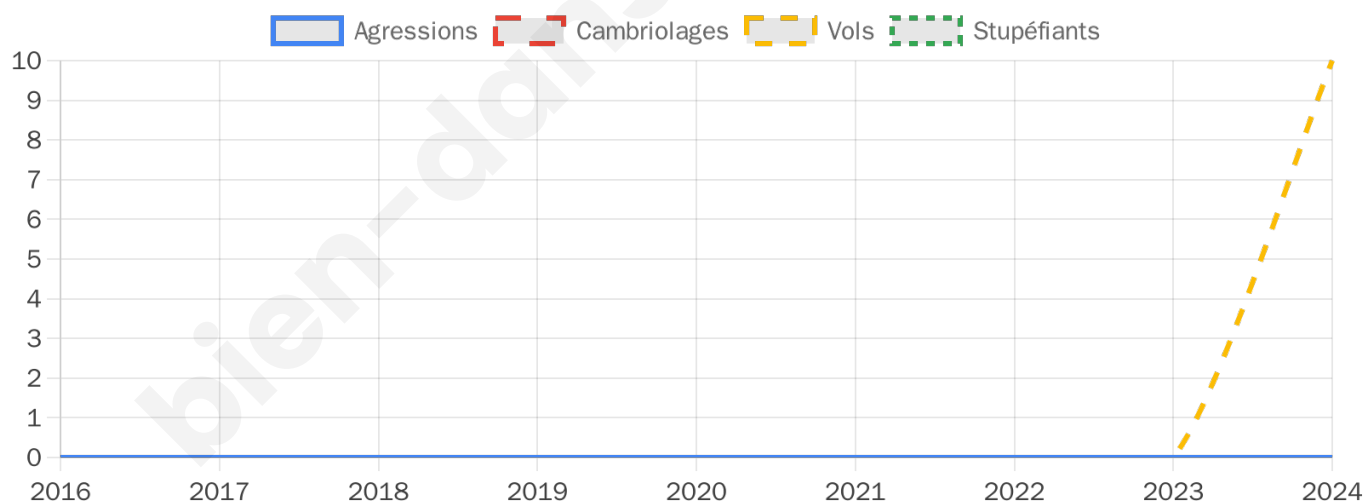
10



Stupéfiants

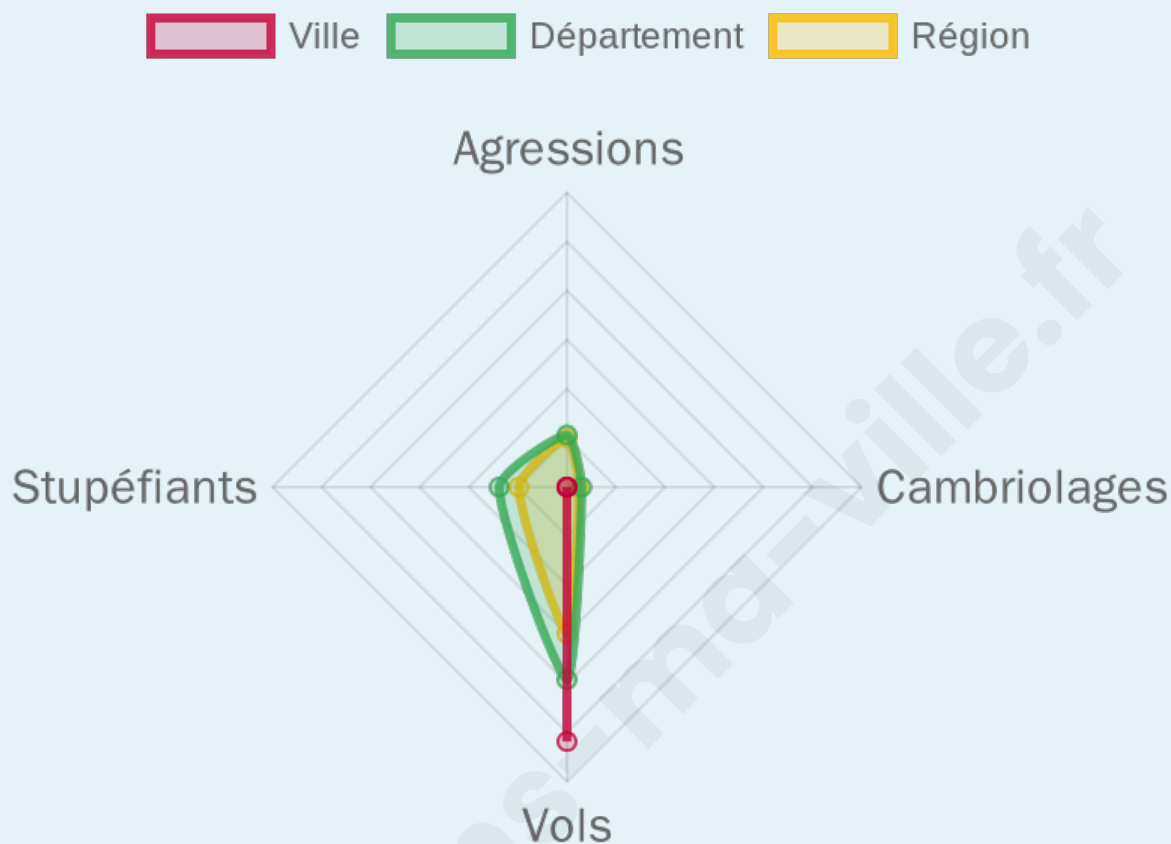
0

## Evolution du nombre d'infractions



## Pour comparer

(en proportion du nombre d'habitants)



Sources : Bases statistiques communale, départementale et régionale de la délinquance enregistrée par la police et la gendarmerie nationales selon les dernières parutions officielles de 2025 portant sur l'année 2024 ([data.gouv](https://data.gouv.fr)).

Agressions physiques / sexuelles : Violences sexuelles, coups et blessures volontaires intrafamiliaux, coups et blessures volontaires, autres coups, blessures volontaires et vols violents sans arme.

Cambriolages : Cambriolages de logements.

Vols : Vols avec armes, vols d'accessoires sur véhicules, vols dans les véhicules, vols de véhicules, vols sans violence contre des personnes, destructions, dégradations volontaires et escroqueries.

Stupéfiants : Trafic de stupéfiants dont (AFD) et usage de stupéfiants.

# Services à la population



## Commerce

Hypermarché	X <a href="#">Perrigny-lès-Dijon</a> 13km
Supermarché	X <a href="#">Is-sur-Tille</a> 10km
Superette	X <a href="#">Bèze</a> 6km
Boulangerie	X <a href="#">Beire-le-Châtel</a> 4km
Boucherie	X <a href="#">Marsannay-le-Bois</a> 8km
Restaurant	X <a href="#">Beire-le-Châtel</a> 4km
Garage	X <a href="#">Lux</a> 5km
Station-service	X <a href="#">Brognon</a> 6km
Banque	X <a href="#">Is-sur-Tille</a> 10km
La poste	X <a href="#">Saint-Julien</a> 7km
Coiffeur	X <a href="#">Beire-le-Châtel</a> 3km
Tabac	X <a href="#">Saint-Julien</a> 8km
Bars / discothèque	X <a href="#">Quenza</a> 5km
Bibliothèque	X <a href="#">Saint-Apollinaire</a> 16km
Cinéma	X <a href="#">Quetigny</a> 17km
Vétérinaire	X <a href="#">Saint-Julien</a> 8km



## Santé

Pharmacie	X <a href="#">Saint-Julien</a> 8km
Hôpital	X <a href="#">Dijon</a> 17km
Laboratoire d'analyses médicales	X <a href="#">Is-sur-Tille</a> 10km
Etablissement pour handicapé	X <a href="#">Beire-le-Châtel</a> 5km
EHPA	X <a href="#">Lux</a> 5km
Médecin	X <a href="#">Bèze</a> 6km
Dentiste	X <a href="#">Saint-Julien</a> 8km
Chirurgien	X <a href="#">Dijon</a> 15km
Dermatologue	X <a href="#">Dijon</a> 16km
Anesthésiste	X <a href="#">Dijon</a> 15km
Gastro-entérologue	X <a href="#">Dijon</a> 15km
Gynécologue	X <a href="#">Marsannay-le-Bois</a> 8km
Cancérologue	X <a href="#">Chalon-sur-Saône</a> 77km
Neurologue	X <a href="#">Dijon</a> 15km
Ophthalmologue	X <a href="#">Dijon</a> 15km
ORL	X <a href="#">Dijon</a> 15km
Cardiologue	X <a href="#">Dijon</a> 15km
Pédiatre	X <a href="#">Is-sur-Tille</a> 10km
Pneumologue	X <a href="#">Dijon</a> 16km
Psychologue	X <a href="#">Dijon</a> 16km
Radiologue	X <a href="#">Dijon</a> 15km
Rhumatologue	X <a href="#">Dijon</a> 16km
Sage-femme	X <a href="#">Arceau</a> 7km



## Éducation

Crèche	X <a href="#">Lux</a> 5km
Ecole maternelle Public	1
Ecole maternelle Privé	X <a href="#">Domrémy-la-Pucelle</a> 116km
Ecole primaire Public	1
Ecole primaire Privé	X <a href="#">Brognon</a> 6km
Collège Public	X <a href="#">Mirebeau-sur-Bèze</a> 10km
Collège Privé	X <a href="#">Brognon</a> 6km
Lycée Public	X <a href="#">Dijon</a> 16km
Lycée Privé	X <a href="#">Dijon</a> 16km

Sources : Base Sirene des entreprises et de leurs établissements selon les dernières parutions officielles de 2025 portant sur l'année 2024 ([data.gouv](#)). Liste, localisation et tarifs des professionnels de santé selon les dernières parutions officielles de 2025 portant sur l'année 2024 ([opendatasoft](#)) et FINISS Extraction du Fichier des établissements selon les dernières parutions officielles de 2025 portant sur l'année 2024 ([data.gouv](#)). Adresse et géolocalisation des établissements d'enseignement du premier et second degrés selon les dernières parutions officielles de 2025 portant sur l'année 2024 ([data.education.gouv](#))

## Villes autour de Spoy

Ville	Habitants	Superficie	Pop densité	Pop active	Taux chômage	Revenu moyen	Prix immobilier
Viévigne	243	13 km <sup>2</sup>	19 h/km <sup>2</sup>	58.4%	2.5%	26 020 €/an	1 450 €/m <sup>2</sup>
Beire-le-Châtel	921	19 km <sup>2</sup>	48 h/km <sup>2</sup>	45%	1.7%	26 290 €/an	1 426 €/m <sup>2</sup>
Pichanges	285	10 km <sup>2</sup>	29 h/km <sup>2</sup>	52.3%	3.5%	27 240 €/an	1 981 €/m <sup>2</sup>
Flacey (1 avis)	219	6 km <sup>2</sup>	37 h/km <sup>2</sup>	48.4%	0.5%	28 580 €/an	2 591 €/m <sup>2</sup>
Lux	517	23 km <sup>2</sup>	22 h/km <sup>2</sup>	48.9%	2.7%	24 970 €/an	1 558 €/m <sup>2</sup>
Bèze (1 avis)	739	23 km <sup>2</sup>	32 h/km <sup>2</sup>	50.2%	1.9%	25 870 €/an	1 663 €/m <sup>2</sup>
Brognon	317	6 km <sup>2</sup>	53 h/km <sup>2</sup>	54.6%	4.4%	31 000 €/an	2 048 €/m <sup>2</sup>
Gemeaux	974	19 km <sup>2</sup>	51 h/km <sup>2</sup>	54.3%	2.8%	25 920 €/an	1 124 €/m <sup>2</sup>
Tanay	227	12 km <sup>2</sup>	19 h/km <sup>2</sup>	48.9%	2.6%	24 490 €/an	1 784 €/m <sup>2</sup>
Saint-Julien (1 avis)	1 864	16 km <sup>2</sup>	117 h/km <sup>2</sup>	37.9%	2.1%	27 690 €/an	2 049 €/m <sup>2</sup>
Arceau	980	21 km <sup>2</sup>	47 h/km <sup>2</sup>	51.4%	2.4%	28 980 €/an	1 890 €/m <sup>2</sup>
Marsannay-le-Bois	843	11 km <sup>2</sup>	77 h/km <sup>2</sup>	50.8%	2.4%	28 990 €/an	1 981 €/m <sup>2</sup>
Noiron-sur-Bèze	228	11 km <sup>2</sup>	21 h/km <sup>2</sup>	59.6%	3.1%	24 470 €/an	908 €/m <sup>2</sup>
Til-Châtel (1 avis)	1 113	26 km <sup>2</sup>	43 h/km <sup>2</sup>	53.8%	3.2%	25 410 €/an	1 697 €/m <sup>2</sup>
Magny-Saint-Médard	346	10 km <sup>2</sup>	35 h/km <sup>2</sup>	46.5%	1.7%	26 370 €/an	1 244 €/m <sup>2</sup>

bien-dans-ma-ville.fr



# Vous aimez votre ville ? Notez-la !

Et faites-nous part de vos remarques constructives



Avec

**BIEN** dans  
ma **VILLE** 