



Version web

Ville de Soyans

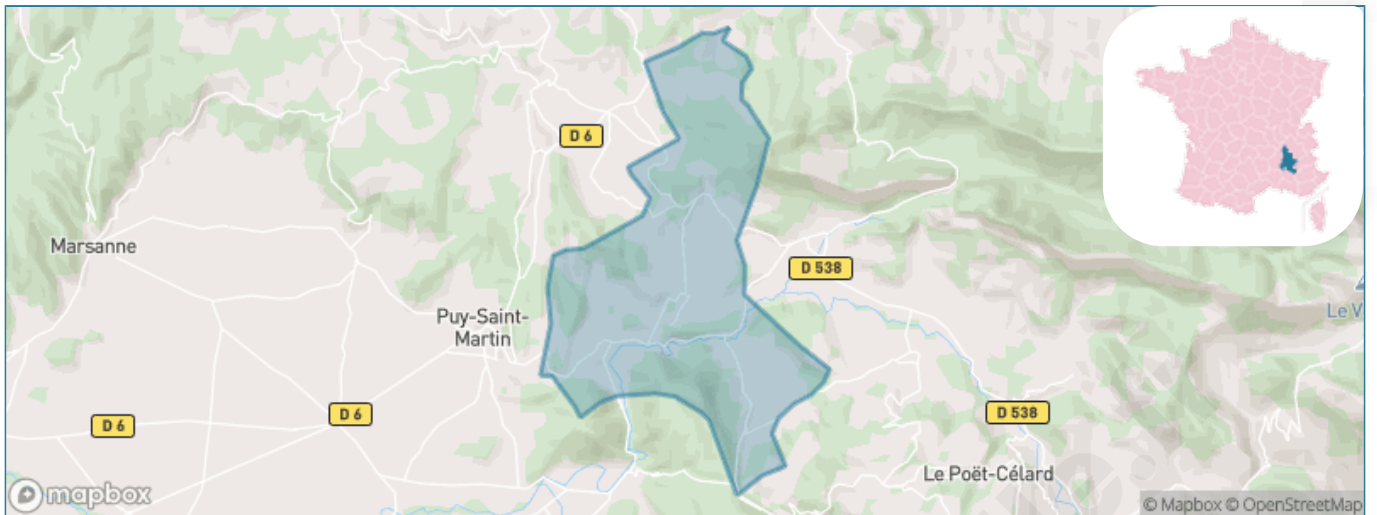
Présenté par

BIEN dans
ma **VILLE** 

Sommaire

Situation géographique	3
Statistiques sur la population	4
Evolution du nombre d'habitants	4
Tranche d'âge	5
0-14 ans	5
15-29 ans	5
30-44 ans	5
45-59 ans	5
60-74 ans	5
75-89 ans	5
90 ans et +	5
Activité professionnelle	5
Agriculteurs	5
Artisans, Commerçants	5
Cadres et sup.	5
Professions intermédiaires	5
Employé	5
Ouvrier	5
Retraité	5
Autres	5
Niveau de diplôme	6
Sans diplôme ou CEP	6
Brevet, BEPC, DNB	6
CAP-BEP ou équivalent	6
BAC ou équivalent	6
BAC+2	6
BAC+3 ou +4	6
BAC+5 ou plus	6
Composition des ménages	6
Couple sans enfant	6
Couple avec enfant(s)	6
Famille monoparentale	6
Colocation / Autre	6
Personnes seules	6
Profils électoraux	7
Premier tour	7
Sécurité	8
Evolution du nombre d'infractions	8
Pour comparer	9
Services à la population	10
Commerce	10
Éducation	10
Villes autour de Soyans	12

Situation géographique



i Informations clés

- **Région** : Auvergne-Rhône-Alpes
- **Département** : Drôme
- **Code postal** : 26400
- **Superficie** : 25 km²



LE DÉPARTEMENT

Statistiques sur la population



Nombre d'habitants

405



Age moyen

41 ans



Pop active

45.7%



Taux chômage

4.3%



Pop densité

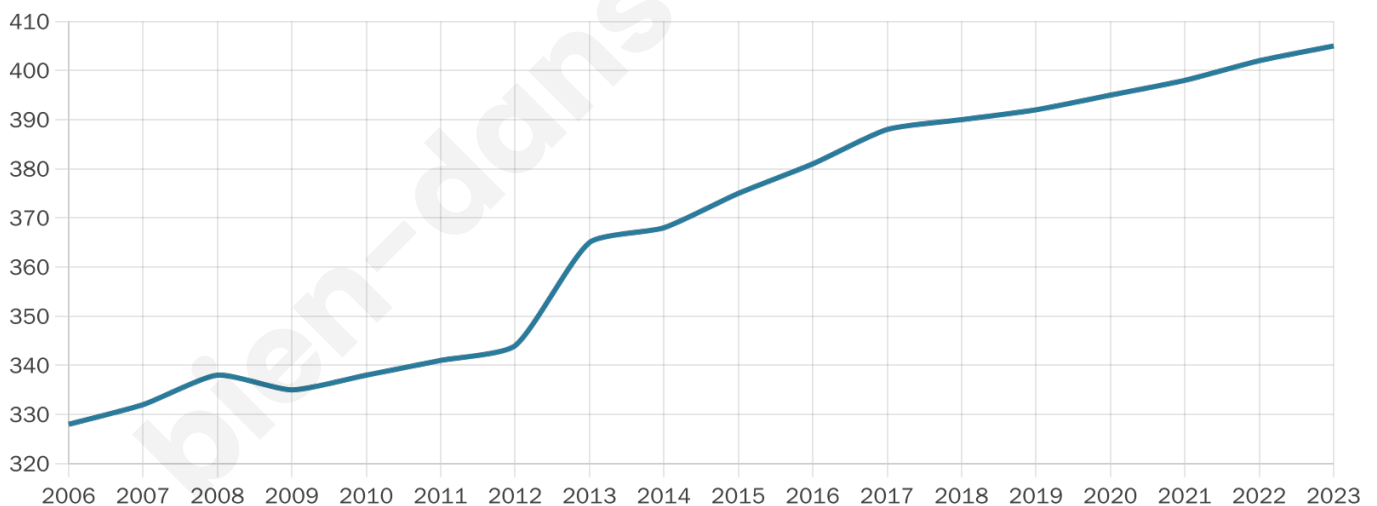
16 h/km²



Revenu moyen

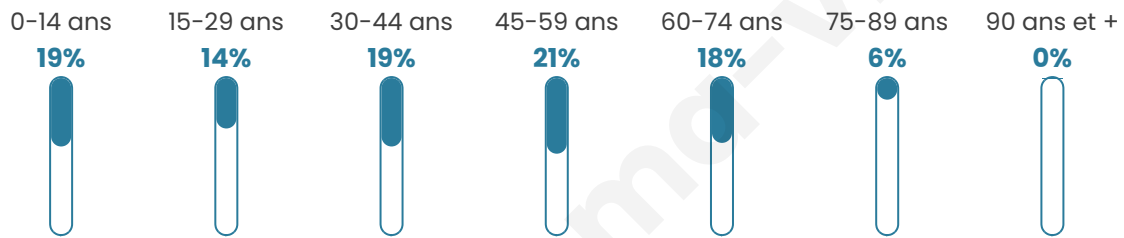
22 450 €/an

Evolution du nombre d'habitants

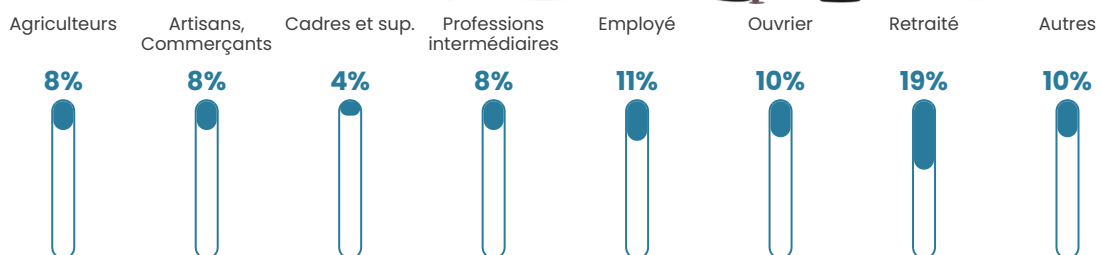


Sources : Institut national de la statistique et des études économiques (insee) selon Les dernières parutions officielles de 2024 portant sur les années 2020, 2021 et 2022.

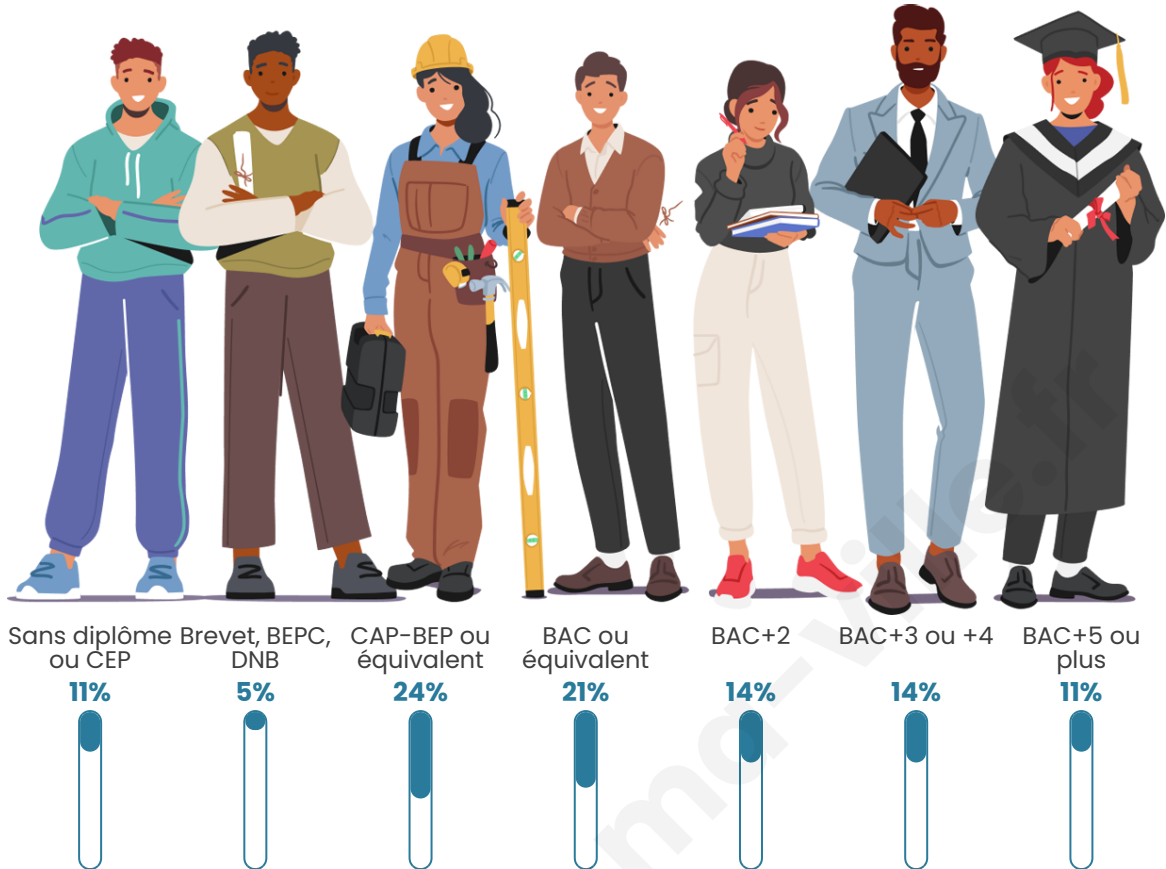
Tranche d'âge




Activité professionnelle



Niveau de diplôme















Composition des ménages



Profils électoraux

Premier tour

	Jean-Luc MÉLENCHON	33.45 %
	Emmanuel MACRON	17.96 %
	Marine LE PEN	13.03 %
	Éric ZEMMOUR	8.80 %
	Valérie PÉCRESE	8.10 %
	Jean LASSALLE	6.69 %
	Yannick JADOT	4.93 %
	Fabien ROUSSEL	2.82 %
	Anne HIDALGO	2.11 %
	Nicolas DUPONT- AIGNAN	1.41 %
	Nathalie ARTHAUD	0.70 %
	Philippe POUTOU	0.00 %



339 inscrits

Participation : 86.73%

Votes blancs : 3.06%

Votes nuls : 0.34%

Second tour

	Emmanuel MACRON	63,59 %
	Marine LE PEN	36,41 %

339 inscrits

Participation : 77.88%

Votes blancs : 15.53%

Votes nuls : 2.27%

Sécurité



Agressions physiques / sexuelles

0



Cambriolages

0



Vols / dégradations

0



Stupéfiants

0

Evolution du nombre d'infractions



Pour comparer

(en proportion du nombre d'habitants)



Sources : Bases statistiques communale, départementale et régionale de la délinquance enregistrée par la police et la gendarmerie nationales selon les dernières parutions officielles de 2025 portant sur l'année 2024 ([data.gouv](https://data.gouv.fr)).

Agressions physiques / sexuelles : Violences sexuelles, coups et blessures volontaires intrafamiliaux, coups et blessures volontaires, autres coups, blessures volontaires et vols violents sans arme.

Cambriolages : Cambriolages de logements.

Vols : Vols avec armes, vols d'accessoires sur véhicules, vols dans les véhicules, vols de véhicules, vols sans violence contre des personnes, destructions, dégradations volontaires et escroqueries.

Stupéfiants : Trafic de stupéfiants dont (AFD) et usage de stupéfiants.

Services à la population



Commerce

Hypermarché	X <u>Aouste-sur-Sye</u> 10km
Supermarché	X <u>Cléon-d'Andran</u> 7km
Superette	X <u>Saou</u> 4km
Boulangerie	X <u>Puy-Saint-Martin</u> 4km
Boucherie	X <u>Mornans</u> 9km
Restaurant	X <u>Pont-de-Barret</u> 2km
Garage	1
Station-service	X <u>Cléon-d'Andran</u> 7km
Banque	X <u>Cléon-d'Andran</u> 7km
La poste	X <u>Charols</u> 7km
Coiffeur	1
Tabac	X <u>Cléon-d'Andran</u> 7km
Bars / discothèque	1
Bibliothèque	X <u>Puy-Saint-Martin</u> 4km
Cinéma	X <u>Crest</u> 10km
Vétérinaire	X <u>Aouste-sur-Sye</u> 9km



Santé

Pharmacie	X <u>Cléon-d'Andran</u> 7km
Hôpital	X <u>Crest</u> 10km
Laboratoire d'analyses médicales	X <u>Crest</u> 10km
Etablissement pour handicapé	X <u>Aouste-sur-Sye</u> 10km
EHPA	X <u>Charols</u> 7km
Médecin	X <u>Cléon-d'Andran</u> 7km
Dentiste	X <u>Manas</u> 5km
Chirurgien	X <u>Montélimar</u> 20km
Dermatologue	X <u>Crest</u> 11km
Anesthésiste	X <u>Montélimar</u> 23km
Gastro-entérologue	X <u>Montélimar</u> 22km
Gynécologue	X <u>La Bégude-de-Mazenc</u> 12km
Cancérologue	X <u>Valence</u> 32km
Neurologue	X <u>Montélimar</u> 24km
Ophthalmologue	X <u>Crest</u> 11km
ORL	X <u>Montélimar</u> 24km
Cardiologue	X <u>Montélimar</u> 22km
Pédiatre	X <u>Montélimar</u> 23km
Pneumologue	X <u>Montélimar</u> 24km
Psychologue	X <u>Sauzet</u> 16km
Radiologue	X <u>Montélimar</u> 20km
Rhumatologue	X <u>Montélimar</u> 22km
Sage-femme	X <u>Cléon-d'Andran</u> 7km



Éducation

Crèche	1
Ecole maternelle Public	X <u>Aouste-sur-Sye</u> 9km
Ecole maternelle Privé	X <u>Vaison-la-Romaine</u> 44km
Ecole primaire Public	1
Ecole primaire Privé	X <u>La Roche-sur-Grane</u> 7km
Collège Public	X <u>Cléon-d'Andran</u> 7km
Collège Privé	X <u>Crest</u> 10km
Lycée Public	X <u>Crest</u> 11km
Lycée Privé	X <u>Crest</u> 10km

Sources : Base Sirene des entreprises et de leurs établissements selon les dernières parutions officielles de 2025 portant sur l'année 2024 ([data.gouv](https://data.gouv.fr)). Liste, localisation et tarifs des professionnels de santé selon les dernières parutions officielles de 2025 portant sur l'année 2024 ([opendatasoft](https://opendatasoft.com)) et FINESS Extraction du Fichier des établissements selon les dernières parutions officielles de 2025 portant sur l'année 2024 ([data.gouv](https://data.gouv.fr)). Adresse et géolocalisation des établissements d'enseignement du premier et second degrés selon les dernières parutions officielles de 2025 portant sur l'année 2024 ([data.education.gouv](https://data.education.gouv.fr))

bien-dans-ma-ville.fr

Villes autour de Soyans

Ville	Habitants	Superficie	Pop densité	Pop active	Taux chômage	Revenu moyen	Prix immobilier
Pont-de-Barret	657	16 km ²	41 h/km ²	48.9%	6.4%	21 710 €/an	2 327 €/m ²
La Répara-Auriples	244	15 km ²	16 h/km ²	50%	4.1%	22 530 €/an	1 882 €/m ²
Puy-Saint-Martin (2 avis)	827	11 km ²	75 h/km ²	45.3%	4.2%	24 910 €/an	6 895 €/m ²
Saou	590	41 km ²	14 h/km ²	46.3%	5.8%	20 040 €/an	2 509 €/m ²
Manas	180	1 km ²	180 h/km ²	50.6%	6.7%	21 250 €/an	3 432 €/m ²
Francillon-sur-Roubion	181	10 km ²	18 h/km ²	54.7%	14.4%	21 370 €/an	1 529 €/m ²
Rochebaudin	118	7 km ²	17 h/km ²	46.6%	11.9%	21 320 €/an	1 078 €/m ²
Félines-sur-Rimandoule	83	8 km ²	10 h/km ²	45.8%	4.8%	NC	1 409 €/m ²
Roynac (1 avis)	477	17 km ²	28 h/km ²	41.5%	3.4%	24 060 €/an	2 106 €/m ²
Cléon-d'Andran	1 004	10 km ²	100 h/km ²	42.8%	4%	22 570 €/an	2 064 €/m ²
Eyzahut	151	6 km ²	25 h/km ²	43%	4%	22 690 €/an	1 837 €/m ²
Divajeu	688	13 km ²	53 h/km ²	47.2%	4.2%	23 730 €/an	2 395 €/m ²
Le Poët-Célar	148	8 km ²	19 h/km ²	40.5%	2.7%	20 640 €/an	2 774 €/m ²
Autichamp	151	6 km ²	25 h/km ²	56.3%	5.3%	23 230 €/an	5 357 €/m ²
Charols (1 avis)	965	7 km ²	138 h/km ²	43.1%	4.5%	22 350 €/an	1 550 €/m ²

bien-dans-ma-ville.fr



Vous aimez votre ville ? Notez-la !

Et faites-nous part de vos remarques constructives



Avec

BIEN dans
ma **VILLE** 