



Version web

Ville de Souspierre

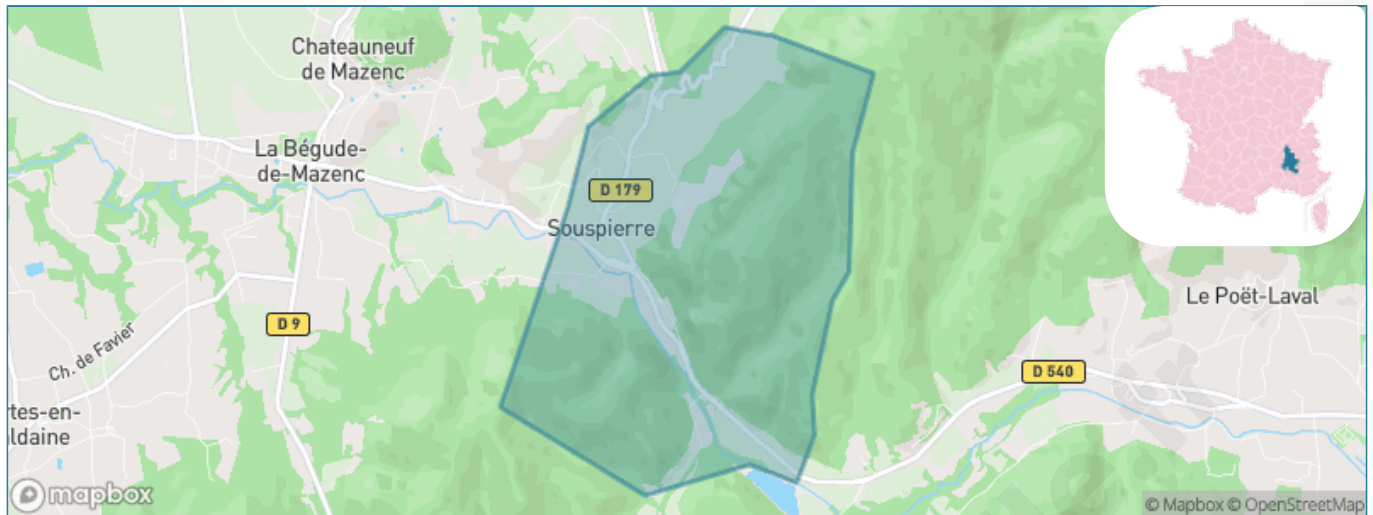
Présenté par

BIEN dans
ma **VILLE** 

Sommaire

| | |
|---|----|
| Situation géographique | 3 |
| Statistiques sur la population | 4 |
| Evolution du nombre d'habitants | 4 |
| Tranche d'âge | 5 |
| 0-14 ans | 5 |
| 15-29 ans | 5 |
| 30-44 ans | 5 |
| 45-59 ans | 5 |
| 60-74 ans | 5 |
| 75-89 ans | 5 |
| 90 ans et + | 5 |
| Activité professionnelle | 5 |
| Agriculteurs | 5 |
| Artisans, Commerçants | 5 |
| Cadres et sup. | 5 |
| Professions intermédiaires | 5 |
| Employé | 5 |
| Ouvrier | 5 |
| Retraité | 5 |
| Autres | 5 |
| Niveau de diplôme | 6 |
| Sans diplôme ou CEP | 6 |
| Brevet, BEPC, DNB | 6 |
| CAP-BEP ou équivalent | 6 |
| BAC ou équivalent | 6 |
| BAC+2 | 6 |
| BAC+3 ou +4 | 6 |
| BAC+5 ou plus | 6 |
| Composition des ménages | 6 |
| Couple sans enfant | 6 |
| Couple avec enfant(s) | 6 |
| Famille monoparentale | 6 |
| Colocation / Autre | 6 |
| Personnes seules | 6 |
| Profils électoraux | 7 |
| Premier tour | 7 |
| Sécurité | 8 |
| Evolution du nombre d'infractions | 8 |
| Pour comparer | 9 |
| Services à la population | 10 |
| Commerce | 10 |
| Éducation | 10 |
| Villes autour de Souspierre | 11 |

Situation géographique



i Informations clés

- **Région** : Auvergne-Rhône-Alpes
- **Département** : Drôme
- **Code postal** : 26160
- **Superficie** : 5 km²



Statistiques sur la population



Nombre d'habitants

108



Age moyen

50 ans



Pop active

34.3%



Taux chômage

2%



Pop densité

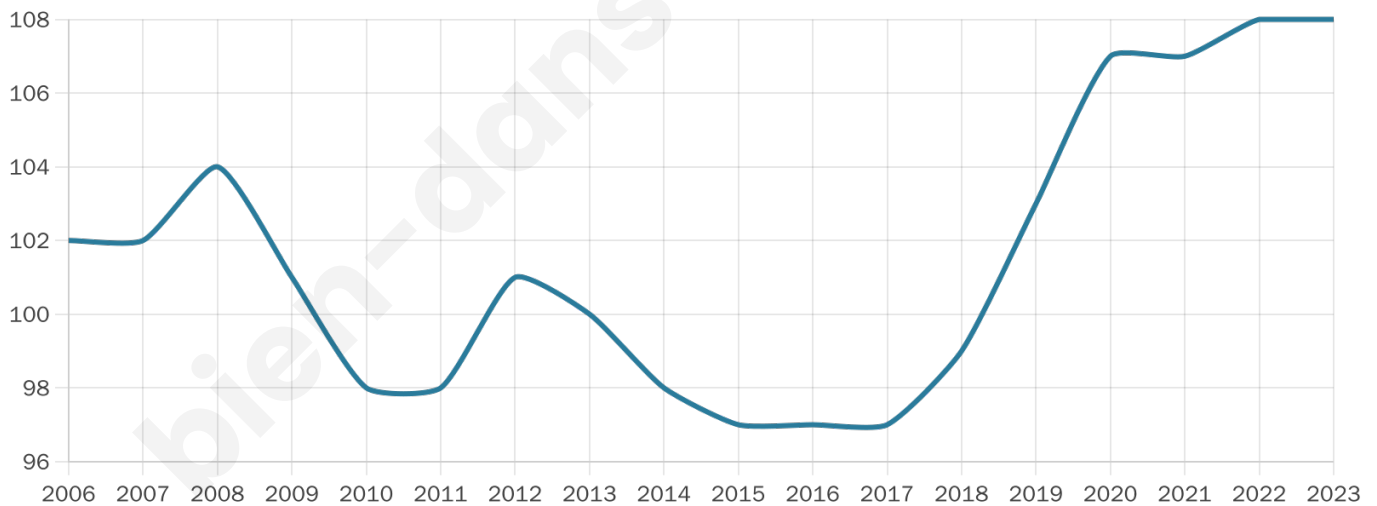
22 h/km²



Revenu moyen

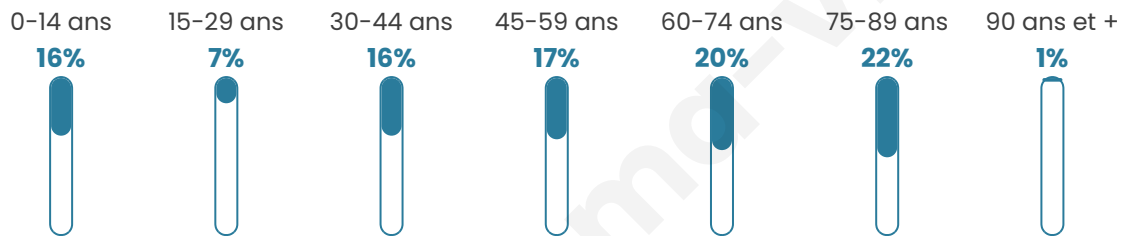
22 170 €/an

Evolution du nombre d'habitants

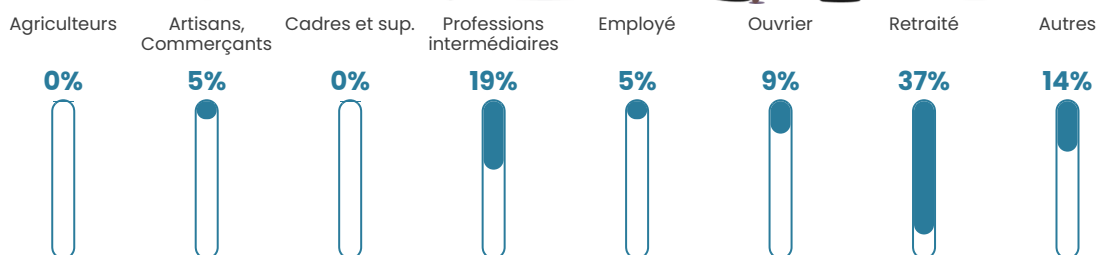


Sources : Institut national de la statistique et des études économiques (insee) selon Les dernières parutions officielles de 2024 portant sur les années 2020, 2021 et 2022.


Tranche d'âge




Activité professionnelle



Niveau de diplôme















Composition des ménages



Profils électoraux

Premier tour

| | | |
|---|---------------------------|---------|
|  | Emmanuel MACRON | 40.79 % |
|  | Jean-Luc MÉLENCHON | 21.05 % |
|  | Marine LE PEN | 13.16 % |
|  | Yannick JADOT | 6.58 % |
|  | Nicolas DUPONT- AIGNAN | 6.58 % |
|  | Jean LASSALLE | 3.95 % |
|  | Éric ZEMMOUR | 3.95 % |
|  | Fabien ROUSSEL | 1.32 % |
|  | Anne HIDALGO | 1.32 % |
|  | Valérie PÉCRESSÉ | 1.32 % |
|  | Nathalie ARTHAUD | 0.00 % |
|  | Philippe POUTOU | 0.00 % |



87 inscrits

Participation : 90.8%

Votes blancs : 1.27%

Votes nuls : 2.53%

Second tour

| | | |
|---|--------------------|---------|
|  | Emmanuel MACRON | 70,83 % |
|  | Marine LE PEN | 29,17 % |

87 inscrits

Participation : 91.95%

Votes blancs : 8.75%

Votes nuls : 1.25%

Sécurité



Agressions physiques / sexuelles

0



Cambriolages

0



Vols / dégradations

0



Stupéfiants

0

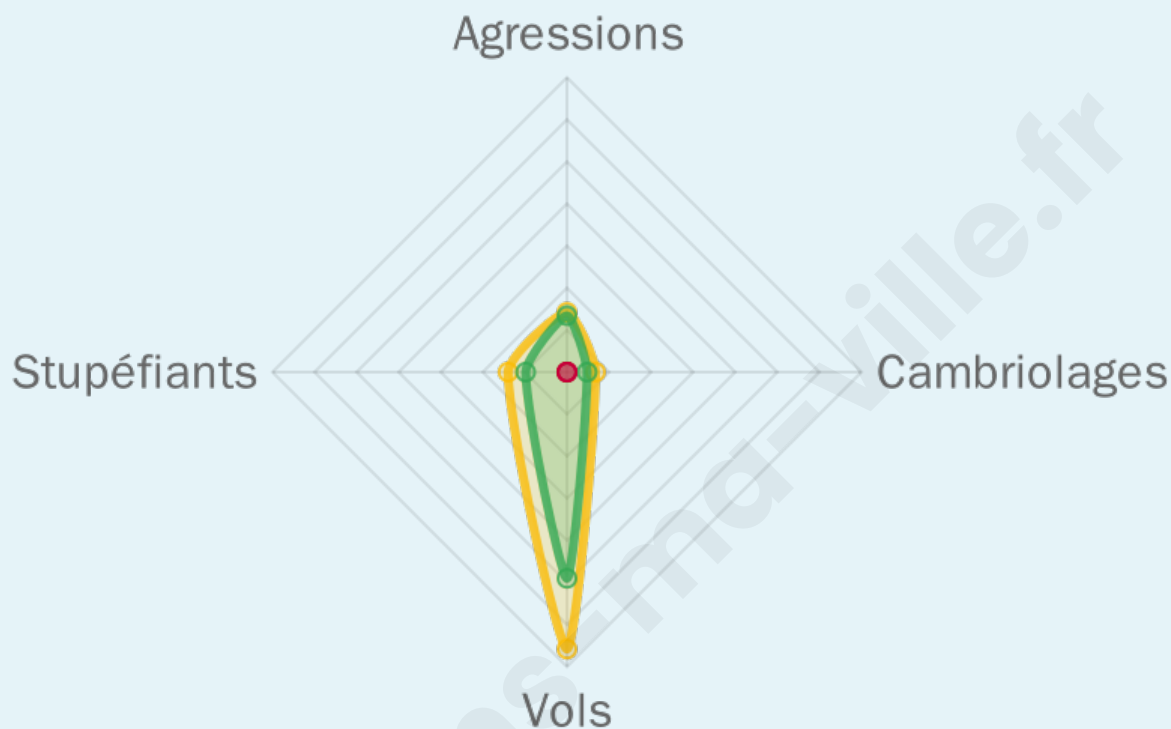
Evolution du nombre d'infractions



Pour comparer

(en proportion du nombre d'habitants)

Ville Département Région



Sources : Bases statistiques communale, départementale et régionale de la délinquance enregistrée par la police et la gendarmerie nationales selon les dernières parutions officielles de 2025 portant sur l'année 2024 ([data.gouv](https://data.gouv.fr)).

Agressions physiques / sexuelles : Violences sexuelles, coups et blessures volontaires intrafamiliaux, coups et blessures volontaires, autres coups, blessures volontaires et vols violents sans arme.

Cambriolages : Cambriolages de logements.

Vols : Vols avec armes, vols d'accessoires sur véhicules, vols dans les véhicules, vols de véhicules, vols sans violence contre des personnes, destructions, dégradations volontaires et escroqueries.

Stupéfiants : Trafic de stupéfiants dont (AFD) et usage de stupéfiants.

Services à la population



Commerce

| | |
|--------------------|--|
| Hypermarché | X Valréas 17km |
| Supermarché | X La Bégude-de-Mazenc 3km |
| Superette | X La Bégude-de-Mazenc 3km |
| Boulangerie | X Le Poët-Laval 2km |
| Boucherie | X La Bégude-de-Mazenc 3km |
| Restaurant | X La Bégude-de-Mazenc 3km |
| Garage | X La Bégude-de-Mazenc 3km |
| Station-service | X La Bégude-de-Mazenc 3km |
| Banque | X Roche-Saint-Secret-Béconne 7km |
| La poste | X La Bégude-de-Mazenc 3km |
| Coiffeur | X La Bégude-de-Mazenc 3km |
| Tabac | X La Bégude-de-Mazenc 3km |
| Bars / discothèque | X La Bégude-de-Mazenc 3km |
| Bibliothèque | X La Bégude-de-Mazenc 3km |
| Cinéma | X Grignan 13km |
| Vétérinaire | X La Bégude-de-Mazenc 3km |



Santé

| | |
|----------------------------------|---|
| Pharmacie | X La Bégude-de-Mazenc 3km |
| Hôpital | X Dieulefit 8km |
| Laboratoire d'analyses médicales | X Dieulefit 8km |
| Etablissement pour handicapé | X Le Poët-Laval 3km |
| EHPA | X Charols 7km |
| Médecin | X La Bégude-de-Mazenc 4km |
| Dentiste | X Le Poët-Laval 3km |
| Chirurgien | X Montélimar 15km |
| Dermatologue | X Montélimar 17km |
| Anesthésiste | X Montélimar 18km |
| Gastro-entérologue | X Montélimar 17km |
| Gynécologue | X La Bégude-de-Mazenc 4km |
| Cancérologue | X Valence 42km |
| Neurologue | X Montélimar 19km |
| Ophtalmologue | X Montélimar 15km |
| ORL | X Montélimar 19km |
| Cardiologue | X Montélimar 16km |
| Pédiatre | X Montélimar 17km |
| Pneumologue | X Montélimar 19km |
| Psychologue | X Montboucher-sur-Jabron 13km |
| Radiologue | X Montélimar 15km |
| Rhumatologue | X Montélimar 17km |
| Sage-femme | X La Bégude-de-Mazenc 3km |



Éducation

| | |
|-------------------------|---|
| Crèche | X La Bégude-de-Mazenc 3km |
| Ecole maternelle Public | X Portes-en-Valdaine 4km |
| Ecole maternelle Privé | X Vaison-la-Romaine 34km |
| Ecole primaire Public | X La Bégude-de-Mazenc 3km |
| Ecole primaire Privé | X Dieulefit 8km |
| Collège Public | X Dieulefit 8km |
| Collège Privé | X Montélimar 15km |
| Lycée Public | X Valréas 17km |
| Lycée Privé | X Montélimar 15km |

Sources : Base Sirene des entreprises et de leurs établissements selon les dernières parutions officielles de 2025 portant sur l'année 2024 ([data.gouv](#)). Liste, localisation et tarifs des professionnels de santé selon les dernières parutions officielles de 2025 portant sur l'année 2024 ([opendatasoft](#)) et FINISS Extraction du Fichier des établissements selon les dernières parutions officielles de 2025 portant sur l'année 2024 ([data.gouv](#)). Adresse et géolocalisation des établissements d'enseignement du premier et second degrés selon les dernières parutions officielles de 2025 portant sur l'année 2024 ([data.education.gouv](#))

Villes autour de Souspierre

| Ville | Habitants | Superficie | Pop densité | Pop active | Taux chômage | Revenu moyen | Prix immobilier |
|------------------------------------|-----------|--------------------|-----------------------|------------|--------------|--------------|------------------------|
| La Bégude-de-Mazenc (1 avis) | 1 779 | 23 km ² | 77 h/km ² | 43.7% | 3.7% | 23 440 €/an | 1 553 €/m ² |
| Salettes | 148 | 7 km ² | 21 h/km ² | 37.2% | 4.1% | 22 250 €/an | 2 375 €/m ² |
| Aleyrac | 50 | 6 km ² | 8 h/km ² | 42% | 10% | NC | NC |
| Le Poët-Laval (1 avis) | 954 | 31 km ² | 31 h/km ² | 42.1% | 4.8% | 22 420 €/an | 1 911 €/m ² |
| Eyzahut | 151 | 6 km ² | 25 h/km ² | 43% | 4% | 22 690 €/an | 1 837 €/m ² |
| Portes-en-Valdaine | 459 | 15 km ² | 31 h/km ² | 47.3% | 7.6% | 23 680 €/an | 2 057 €/m ² |
| Charols (1 avis) | 965 | 7 km ² | 138 h/km ² | 43.1% | 4.5% | 22 350 €/an | 1 550 €/m ² |
| Manas | 180 | 1 km ² | 180 h/km ² | 50.6% | 6.7% | 21 250 €/an | 3 432 €/m ² |
| La Touche | 260 | 8 km ² | 33 h/km ² | 47.7% | 4.2% | 21 640 €/an | 1 733 €/m ² |
| Saint-Gervais-sur-Roubion (1 avis) | 1 091 | 14 km ² | 78 h/km ² | 51.1% | 4.1% | 22 840 €/an | 2 400 €/m ² |
| Rochebaudin | 118 | 7 km ² | 17 h/km ² | 46.6% | 11.9% | 21 320 €/an | 1 078 €/m ² |
| Roche-Saint-Secret-Béconne | 482 | 33 km ² | 15 h/km ² | 44.2% | 3.9% | 22 030 €/an | 1 418 €/m ² |
| Dieulefit (3 avis) | 3 289 | 27 km ² | 122 h/km ² | 36.2% | 4.7% | 21 500 €/an | 2 088 €/m ² |
| Pont-de-Barret | 657 | 16 km ² | 41 h/km ² | 48.9% | 6.4% | 21 710 €/an | 2 327 €/m ² |
| Rochefort-en-Valdaine | 353 | 12 km ² | 29 h/km ² | 45.9% | 3.7% | 24 380 €/an | 1 989 €/m ² |

bien-dans-ma-ville.fr



Vous aimez votre ville ? Notez-la !

Et faites-nous part de vos remarques constructives



Avec

BIEN dans
ma **VILLE** 