



Version web

# Ville de Sourzac

Présenté par



# Sommaire

Situation géographique .....	3
Statistiques sur la population .....	4
Evolution du nombre d'habitants .....	4
Tranche d'âge .....	5
0-14 ans .....	5
15-29 ans .....	5
30-44 ans .....	5
45-59 ans .....	5
60-74 ans .....	5
75-89 ans .....	5
90 ans et + .....	5
Activité professionnelle .....	5
Agriculteurs .....	5
Artisans, Commerçants .....	5
Cadres et sup. ....	5
Professions intermédiaires .....	5
Employé .....	5
Ouvrier .....	5
Retraité .....	5
Autres .....	5
Niveau de diplôme .....	6
Sans diplôme ou CEP .....	6
Brevet, BEPC, DNB .....	6
CAP-BEP ou équivalent .....	6
BAC ou équivalent .....	6
BAC+2 .....	6
BAC+3 ou +4 .....	6
BAC+5 ou plus .....	6
Composition des ménages .....	6
Couple sans enfant .....	6
Couple avec enfant(s) .....	6
Famille monoparentale .....	6
Colocation / Autre .....	6
Personnes seules .....	6
Profils électoraux .....	7
Premier tour .....	7
Sécurité .....	8
Evolution du nombre d'infractions .....	8
Pour comparer .....	9
Services à la population .....	10
Commerce .....	10
Éducation .....	10
Villes autour de Sourzac .....	11

# Situation géographique



## i Informations clés

- **Région** : Nouvelle-Aquitaine
- **Département** : Dordogne
- **Code postal** : 24400
- **Superficie** : 23 km<sup>2</sup>



# Statistiques sur la population



Nombre d'habitants

**1 135**



Age moyen

**48 ans**



Pop active

**39.6%**



Taux chômage

**8.6%**



Pop densité

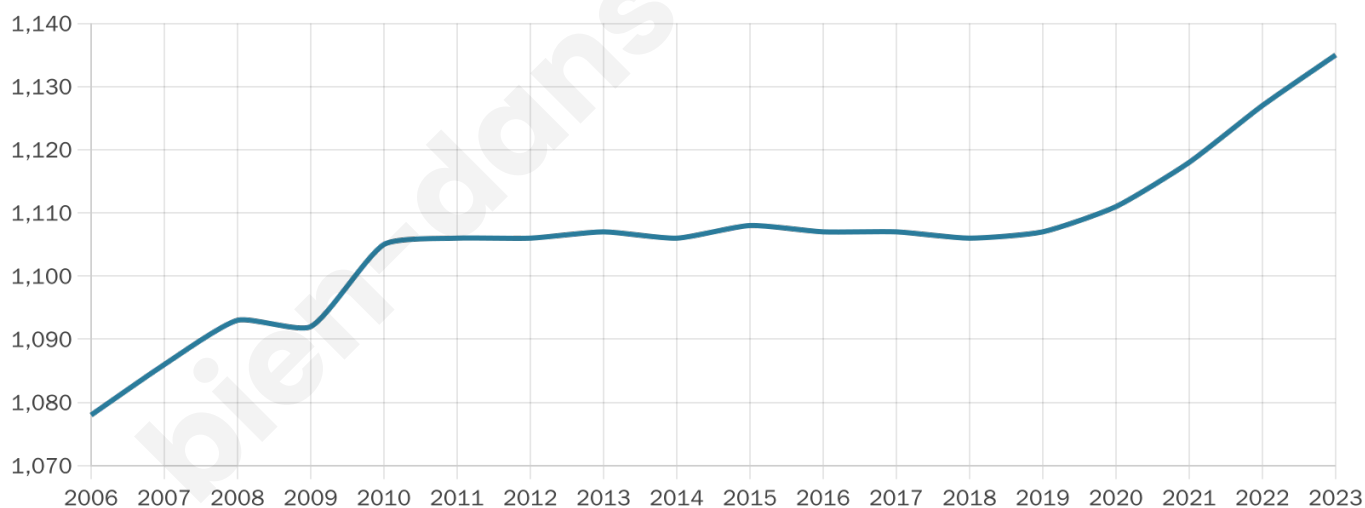
**49 h/km<sup>2</sup>**



Revenu moyen

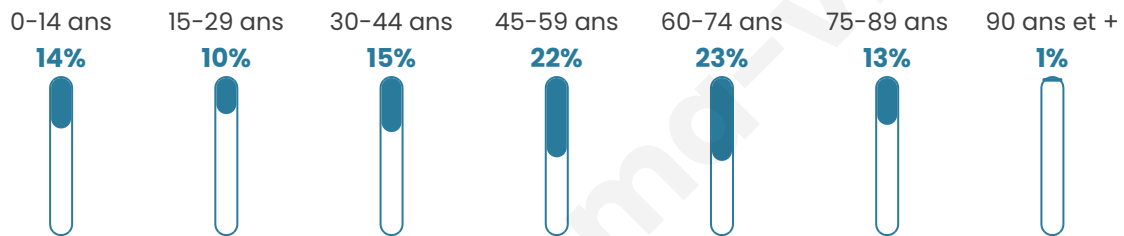
**22 100 €/an**

## Evolution du nombre d'habitants

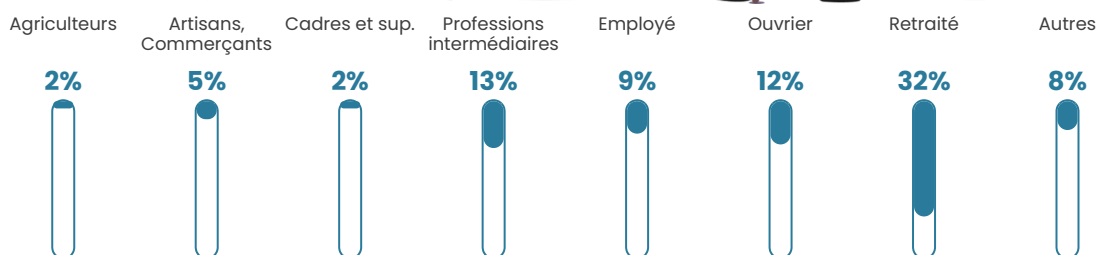


Sources : Institut national de la statistique et des études économiques (insee) selon Les dernières parutions officielles de 2024 portant sur les années 2020, 2021 et 2022.


## Tranche d'âge




## Activité professionnelle



## Niveau de diplôme















## Composition des ménages





# Profils électoraux

## Premier tour

	Marine LE PEN	32.72 %
	Emmanuel MACRON	20.83 %
	Jean-Luc MÉLENCHON	15.28 %
	Jean LASSALLE	7.10 %
	Éric ZEMMOUR	6.48 %
	Valérie PÉCRESSÉ	5.25 %
	Fabien ROUSSEL	4.17 %
	Nicolas DUPONT-AIGNAN	2.47 %
	Yannick JADOT	2.16 %
	Anne HIDALGO	1.85 %
	Philippe POUTOU	1.08 %
	Nathalie ARTHAUD	0.62 %

## Second tour

	Emmanuel MACRON	43,07 %
	Marine LE PEN	56,93 %

### 860 inscrits

Participation : 75.93%

Votes blancs : 0.46%

Votes nuls : 8.88%

### 860 inscrits

Participation : 77.21%

Votes blancs : 0.30%

Votes nuls : 2.11%

# Sécurité



Agressions physiques / sexuelles

**0**



Cambriolages

**0**



Vols / dégradations

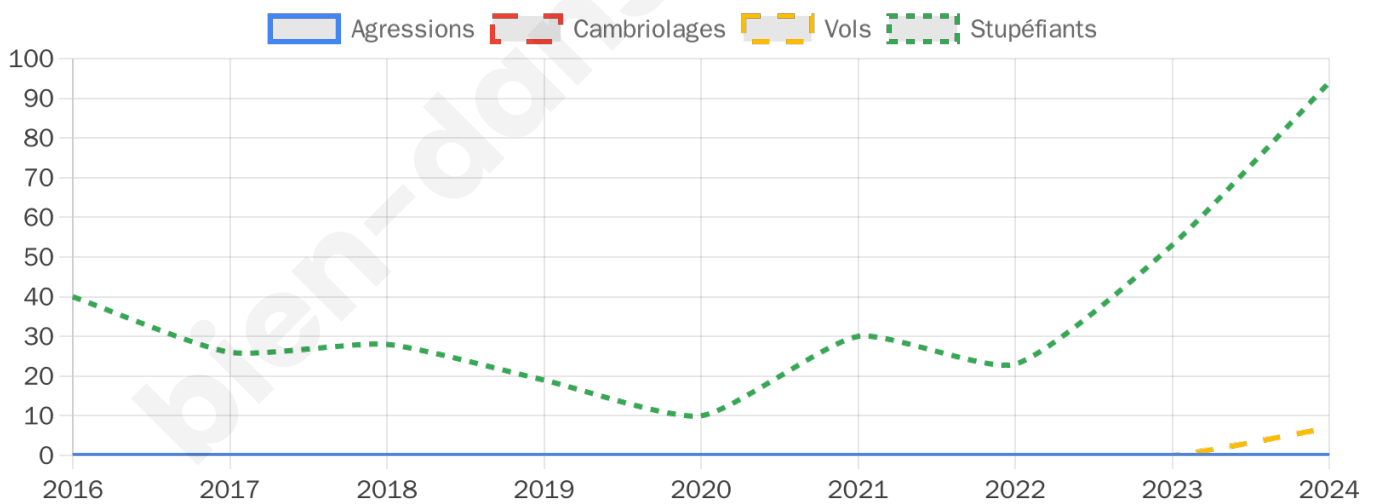
**7**



Stupéfiants

**94**

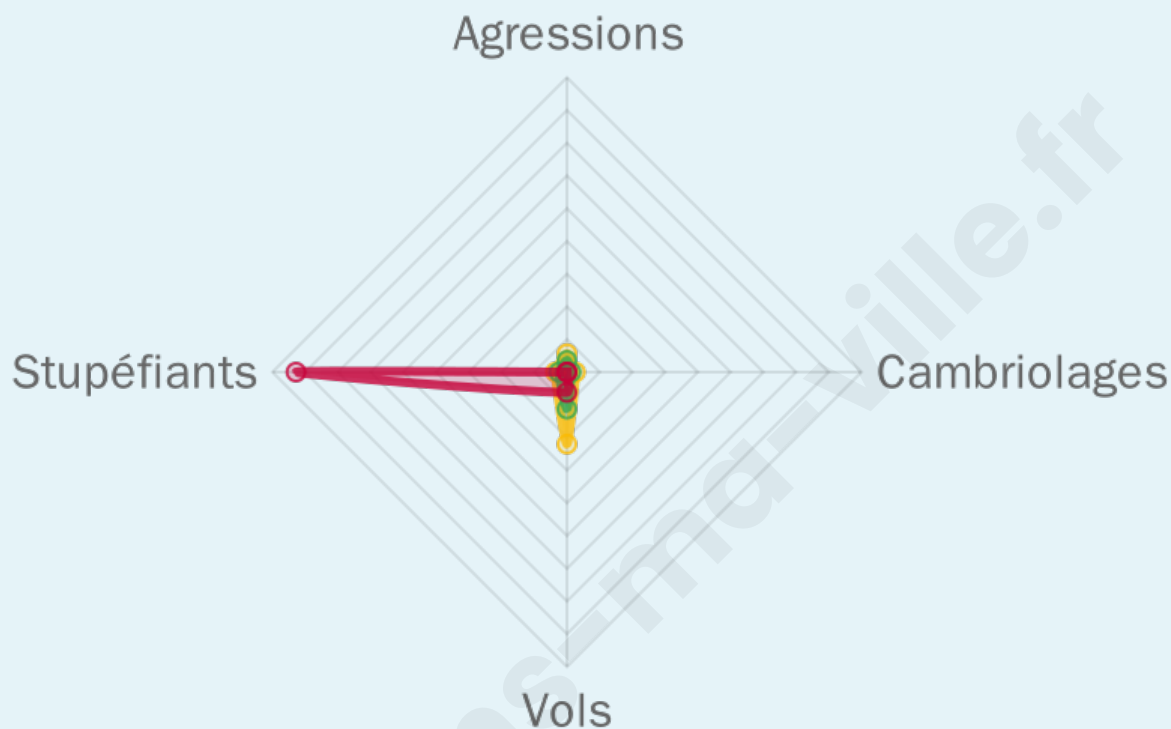
## Evolution du nombre d'infractions



## Pour comparer

(en proportion du nombre d'habitants)

■ Ville ■ Département ■ Région



Sources : Bases statistiques communale, départementale et régionale de la délinquance enregistrée par la police et la gendarmerie nationales selon les dernières parutions officielles de 2025 portant sur l'année 2024 ([data.gouv](https://data.gouv.fr)).

Agressions physiques / sexuelles : Violences sexuelles, coups et blessures volontaires intrafamiliaux, coups et blessures volontaires, autres coups, blessures volontaires et vols violents sans arme.

Cambriolages : Cambriolages de logements.

Vols : Vols avec armes, vols d'accessoires sur véhicules, vols dans les véhicules, vols de véhicules, vols sans violence contre des personnes, destructions, dégradations volontaires et escroqueries.

Stupéfiants : Trafic de stupéfiants dont (AFD) et usage de stupéfiants.

# Services à la population



## Commerce

Hypermarché	X <a href="#">Montpon-Ménéstérol</a> 21km
Supermarché	X <a href="#">Saint-Médard-de-Mussidan</a> 4km
Superette	<b>1</b>
Boulangerie	X <a href="#">Mussidan</a> 3km
Boucherie	X <a href="#">Mussidan</a> 3km
Restaurant	<b>2</b>
Garage	<b>5</b>
Station-service	X <a href="#">Saint-Médard-de-Mussidan</a> 4km
Banque	X <a href="#">Mussidan</a> 3km
La poste	X <a href="#">Mussidan</a> 3km
Coiffeur	X <a href="#">Mussidan</a> 3km
Tabac	X <a href="#">Mussidan</a> 3km
Bars / discothèque	X <a href="#">Saint-Louis-en-l'Isle</a> 1km
Bibliothèque	X <a href="#">La Force</a> 20km
Cinéma	X <a href="#">Mussidan</a> 3km
Vétérinaire	X <a href="#">Mussidan</a> 3km



## Santé

Pharmacie	X <a href="#">Mussidan</a> 3km
Hôpital	X <a href="#">Bergerac</a> 23km
Laboratoire d'analyses médicales	X <a href="#">Mussidan</a> 3km
Etablissement pour handicapé	X <a href="#">Mussidan</a> 3km
EHPA	X <a href="#">Mussidan</a> 3km
Médecin	<b>1</b>
Dentiste	X <a href="#">Mussidan</a> 3km
Chirurgien	X <a href="#">Montpon-Ménéstérol</a> 20km
Dermatologue	X <a href="#">Prigonrieux</a> 22km
Anesthésiste	X <a href="#">Bergerac</a> 23km
Gastro-entérologue	X <a href="#">Bergerac</a> 23km
Gynécologue	X <a href="#">Bergerac</a> 23km
Cancérologue	X <a href="#">Périgueux</a> 29km
Neurologue	X <a href="#">Montpon-Ménéstérol</a> 20km
Ophthalmologue	X <a href="#">Montpon-Ménéstérol</a> 19km
ORL	X <a href="#">Bergerac</a> 23km
Cardiologue	X <a href="#">Bergerac</a> 24km
Pédiatre	X <a href="#">Bergerac</a> 22km
Pneumologue	X <a href="#">Périgueux</a> 29km
Psychologue	X <a href="#">Ribérac</a> 22km
Radiologue	X <a href="#">Montpon-Ménéstérol</a> 19km
Rhumatologue	X <a href="#">Bergerac</a> 24km
Sage-femme	X <a href="#">Bergerac</a> 23km



## Éducation

Crèche	X <a href="#">Issac</a> 5km
Ecole maternelle Public	X <a href="#">Mussidan</a> 3km
Ecole maternelle Privé	X <a href="#">Marsac</a> 79km
Ecole primaire Public	<b>1</b>
Ecole primaire Privé	X <a href="#">Église-Neuve-d'Issac</a> 8km
Collège Public	X <a href="#">Mussidan</a> 3km
Collège Privé	X <a href="#">Bourrou</a> 15km
Lycée Public	X <a href="#">Ribérac</a> 22km
Lycée Privé	X <a href="#">Bergerac</a> 22km

Sources : Base Sirene des entreprises et de leurs établissements selon les dernières parutions officielles de 2025 portant sur l'année 2024 ([data.gouv](#)). Liste, localisation et tarifs des professionnels de santé selon les dernières parutions officielles de 2025 portant sur l'année 2024 ([opendatasoft](#)) et FINISS Extraction du Fichier des établissements selon les dernières parutions officielles de 2025 portant sur l'année 2024 ([data.gouv](#)). Adresse et géolocalisation des établissements d'enseignement du premier et second degrés selon les dernières parutions officielles de 2025 portant sur l'année 2024 ([data.education.gouv](#))

## Villes autour de Sourzac

Ville	Habitants	Superficie	Pop densité	Pop active	Taux chômage	Revenu moyen	Prix immobilier
Saint-Louis-en-l'Isle	311	2 km <sup>2</sup>	156 h/km <sup>2</sup>	43.4%	6.1%	21 730 €/an	952 €/m <sup>2</sup>
Mussidan (18 avis)	2 771	3 km <sup>2</sup>	924 h/km <sup>2</sup>	35.2%	6.5%	19 320 €/an	1 212 €/m <sup>2</sup>
Bourgnac	354	9 km <sup>2</sup>	39 h/km <sup>2</sup>	43.8%	2.8%	22 550 €/an	1 881 €/m <sup>2</sup>
Douzillac (1 avis)	845	17 km <sup>2</sup>	50 h/km <sup>2</sup>	42%	4%	20 570 €/an	1 326 €/m <sup>2</sup>
Saint-Front-de-Pradoux (3 avis)	1 148	9 km <sup>2</sup>	128 h/km <sup>2</sup>	39.5%	3.4%	21 540 €/an	1 177 €/m <sup>2</sup>
Saint-Médard-de-Mussidan	1 618	24 km <sup>2</sup>	67 h/km <sup>2</sup>	39.4%	4%	21 300 €/an	1 129 €/m <sup>2</sup>
Saint-Martin-l'Astier	142	9 km <sup>2</sup>	16 h/km <sup>2</sup>	45.1%	7%	22 430 €/an	1 574 €/m <sup>2</sup>
Issac	437	23 km <sup>2</sup>	19 h/km <sup>2</sup>	38.9%	3.2%	21 290 €/an	NC
Beauronne	372	19 km <sup>2</sup>	20 h/km <sup>2</sup>	43%	6.7%	20 330 €/an	800 €/m <sup>2</sup>
Saint-Séverin-d'Estissac	95	5 km <sup>2</sup>	19 h/km <sup>2</sup>	36.8%	1.1%	21 220 €/an	1 234 €/m <sup>2</sup>
Les Lèches	389	21 km <sup>2</sup>	19 h/km <sup>2</sup>	40.4%	5.1%	21 820 €/an	1 275 €/m <sup>2</sup>
Neuvic (4 avis)	3 687	25 km <sup>2</sup>	147 h/km <sup>2</sup>	34.7%	4.1%	20 890 €/an	1 195 €/m <sup>2</sup>
Saint-Étienne-de-Puycorbier	111	13 km <sup>2</sup>	9 h/km <sup>2</sup>	39.6%	6.3%	17 340 €/an	844 €/m <sup>2</sup>
Église-Neuve-d'Issac	121	16 km <sup>2</sup>	8 h/km <sup>2</sup>	38.8%	1.7%	21 600 €/an	NC
Vallereuil	260	9 km <sup>2</sup>	29 h/km <sup>2</sup>	44.6%	3.8%	24 530 €/an	1 643 €/m <sup>2</sup>

bien-dans-ma-ville.fr



# **Vous aimez votre ville ? Notez-la !**

Et faites-nous part de vos remarques constructives



Avec

**BIEN** dans ma **VILLE** 