



Version web

# Ville de Sourniac

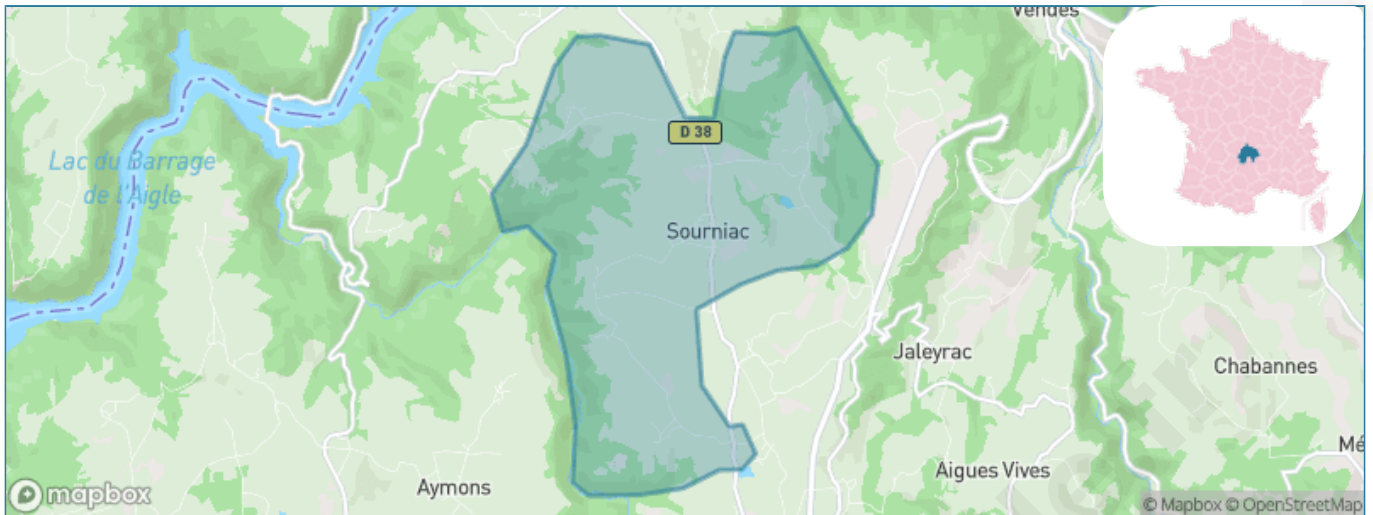
Présenté par

**BIEN** dans  
ma **VILLE** 

# Sommaire

Situation géographique .....	3
Statistiques sur la population .....	4
Evolution du nombre d'habitants .....	4
Tranche d'âge .....	5
0-14 ans .....	5
15-29 ans .....	5
30-44 ans .....	5
45-59 ans .....	5
60-74 ans .....	5
75-89 ans .....	5
90 ans et + .....	5
Activité professionnelle .....	5
Agriculteurs .....	5
Artisans, Commerçants .....	5
Cadres et sup. ....	5
Professions intermédiaires .....	5
Employé .....	5
Ouvrier .....	5
Retraité .....	5
Autres .....	5
Niveau de diplôme .....	6
Sans diplôme ou CEP .....	6
Brevet, BEPC, DNB .....	6
CAP-BEP ou équivalent .....	6
BAC ou équivalent .....	6
BAC+2 .....	6
BAC+3 ou +4 .....	6
BAC+5 ou plus .....	6
Composition des ménages .....	6
Couple sans enfant .....	6
Couple avec enfant(s) .....	6
Famille monoparentale .....	6
Colocation / Autre .....	6
Personnes seules .....	6
Profils électoraux .....	7
Premier tour .....	7
Sécurité .....	8
Evolution du nombre d'infractions .....	8
Pour comparer .....	9
Services à la population .....	10
Commerce .....	10
Éducation .....	10
Villes autour de Sourniac .....	11

# Situation géographique



## i Informations clés

- **Région** : Auvergne-Rhône-Alpes
- **Département** : Cantal
- **Code postal** : 15200
- **Superficie** : 11 km<sup>2</sup>



# Statistiques sur la population



Nombre d'habitants

**195**



Age moyen

**44 ans**



Pop active

**46.2%**



Taux chômage

**4.3%**



Pop densité

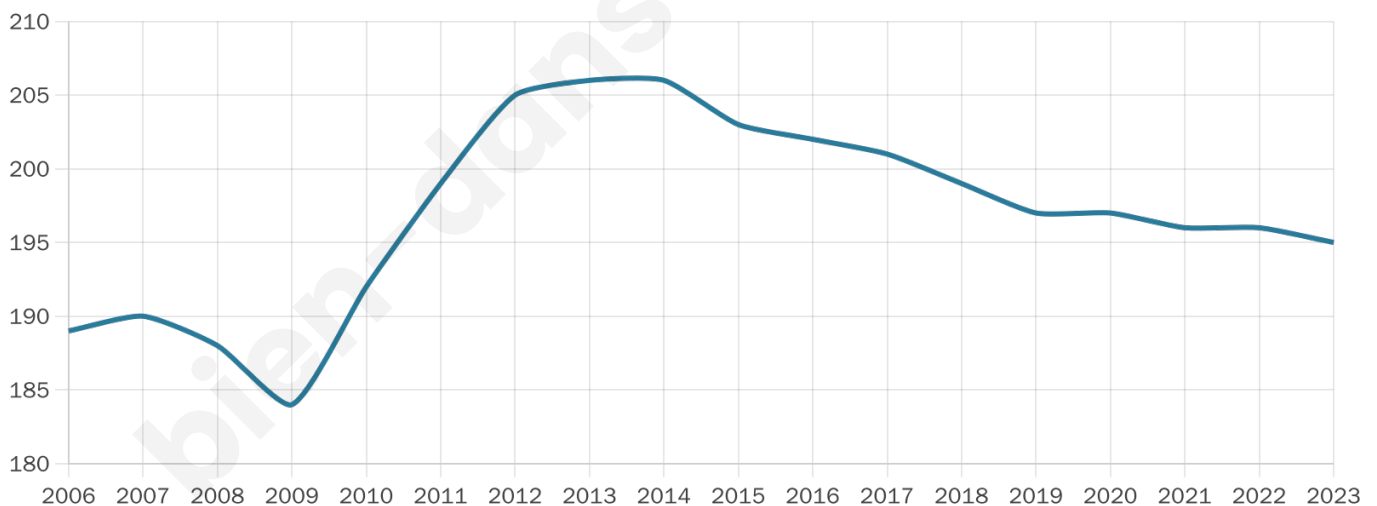
**18 h/km<sup>2</sup>**



Revenu moyen

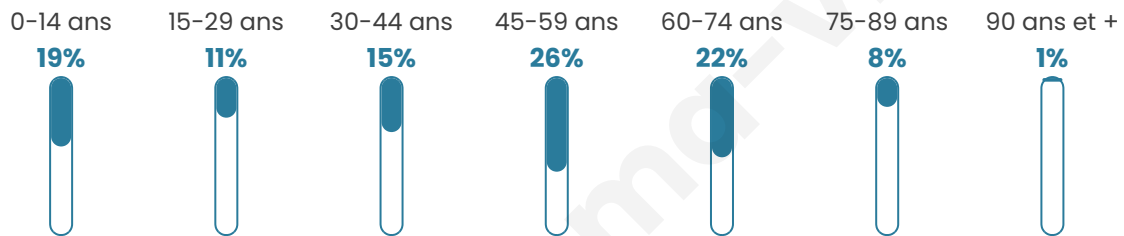
**20 910 €/an**

## Evolution du nombre d'habitants

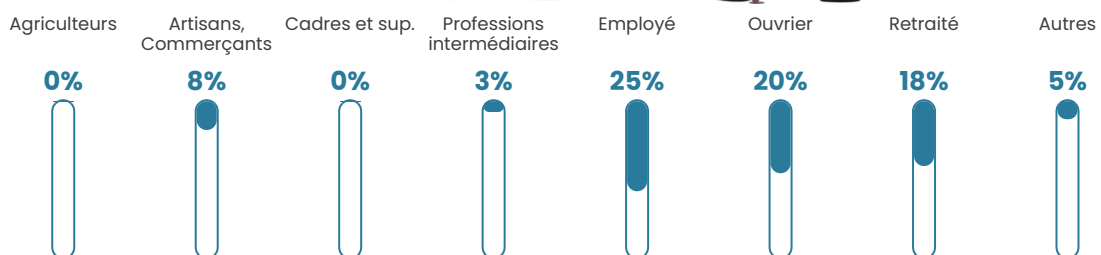


Sources : Institut national de la statistique et des études économiques (insee) selon Les dernières parutions officielles de 2024 portant sur les années 2020, 2021 et 2022.

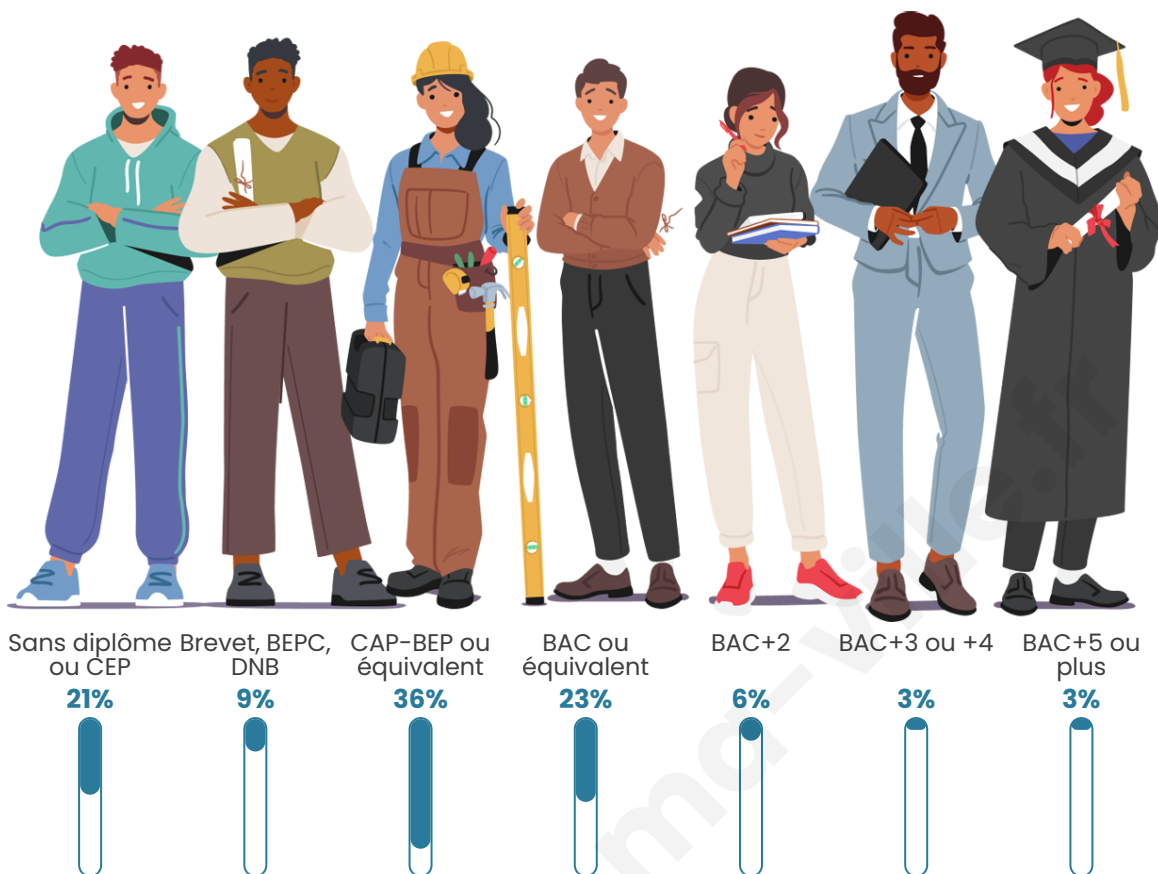
## Tranche d'âge




## Activité professionnelle



## Niveau de diplôme



## Composition des ménages



# Profils électoraux

## Premier tour

	Marine LE PEN	31.30 %
	Emmanuel MACRON	19.08 %
	Jean-Luc MÉLENCHON	18.32 %
	Fabien ROUSSEL	9.16 %
	Valérie PÉCRESE	6.11 %
	Jean LASSALLE	4.58 %
	Éric ZEMMOUR	3.82 %
	Nathalie ARTHAUD	2.29 %
	Yannick JADOT	2.29 %
	Anne HIDALGO	1.53 %
	Philippe POUTOU	0.76 %
	Nicolas DUPONT-AIGNAN	0.76 %



### 173 inscrits

Participation : 78.61%

Votes blancs : 2.94%

Votes nuls : 0.74%

## Second tour

	Emmanuel MACRON	36,07 %
	Marine LE PEN	63,93 %

### 173 inscrits

Participation : 81.5%

Votes blancs : 9.22%

Votes nuls : 4.26%

# Sécurité



Agressions physiques / sexuelles

0



Cambriolages

0



Vols / dégradations

0



Stupéfiants

0

## Evolution du nombre d'infractions



## Pour comparer

(en proportion du nombre d'habitants)

■ Ville ■ Département ■ Région



Sources : Bases statistiques communale, départementale et régionale de la délinquance enregistrée par la police et la gendarmerie nationales selon les dernières parutions officielles de 2025 portant sur l'année 2024 ([data.gouv](https://data.gouv.fr)).

Agressions physiques / sexuelles : Violences sexuelles, coups et blessures volontaires intrafamiliaux, coups et blessures volontaires, autres coups, blessures volontaires et vols violents sans arme.

Cambriolages : Cambriolages de logements.

Vols : Vols avec armes, vols d'accessoires sur véhicules, vols dans les véhicules, vols de véhicules, vols sans violence contre des personnes, destructions, dégradations volontaires et escroqueries.

Stupéfiants : Trafic de stupéfiants dont (AFD) et usage de stupéfiants.

# Services à la population



## Commerce

Hypermarché	X <u>Bort-les-Orgues</u> 18km
Supermarché	X <u>Mauriac</u> 7km
Superette	X <u>Mauriac</u> 7km
Boulangerie	X <u>Mauriac</u> 7km
Boucherie	X <u>Mauriac</u> 7km
Restaurant	X <u>Mauriac</u> 7km
Garage	X <u>Jaleyrac</u> 2km
Station-service	X <u>Mauriac</u> 8km
Banque	X <u>Neuvic</u> 7km
La poste	X <u>Mauriac</u> 7km
Coiffeur	1
Tabac	X <u>Bort-les-Orgues</u> 17km
Bars / discothèque	X <u>Le Vigean</u> 6km
Bibliothèque	X <u>Mauriac</u> 7km
Cinéma	X <u>Mauriac</u> 8km
Vétérinaire	X <u>Mauriac</u> 7km



## Santé

Pharmacie	X <u>Mauriac</u> 7km
Hôpital	X <u>Mauriac</u> 8km
Laboratoire d'analyses médicales	X <u>Mauriac</u> 7km
Etablissement pour handicapé	X <u>Mauriac</u> 7km
EHPA	X <u>Mauriac</u> 7km
Médecin	X <u>Mauriac</u> 7km
Dentiste	X <u>Mauriac</u> 7km
Chirurgien	X <u>Riom-ès-Montagnes</u> 25km
Dermatologue	X <u>Riom-ès-Montagnes</u> 24km
Anesthésiste	X <u>Aurillac</u> 42km
Gastro-entérologue	X <u>Ussel</u> 29km
Gynécologue	X <u>Aurillac</u> 43km
Cancérologue	X <u>Aurillac</u> 42km
Neurologue	X <u>Sainte-Fortunade</u> 46km
Ophthalmologue	X <u>Aurillac</u> 40km
ORL	X <u>Vic-sur-Cère</u> 40km
Cardiologue	X <u>Mauriac</u> 7km
Pédiatre	X <u>Aurillac</u> 40km
Pneumologue	X <u>Riom-ès-Montagnes</u> 25km
Psychologue	X <u>Saint-Ilvide</u> 24km
Radiologue	X <u>Ussel</u> 29km
Rhumatologue	X <u>Aurillac</u> 40km
Sage-femme	X <u>Saint-Étienne-la-Geneste</u> 19km



## Éducation

Crèche	X <u>Mauriac</u> 7km
Ecole maternelle Public	X <u>Neuvic</u> 12km
Ecole maternelle Privé	X <u>Molières</u> 65km
Ecole primaire Public	1
Ecole primaire Privé	X <u>Mauriac</u> 8km
Collège Public	X <u>Mauriac</u> 7km
Collège Privé	X <u>Mauriac</u> 7km
Lycée Public	X <u>Mauriac</u> 8km
Lycée Privé	X <u>Égletons</u> 27km

Sources : Base Sirene des entreprises et de leurs établissements selon les dernières parutions officielles de 2025 portant sur l'année 2024 ([data.gouv](#)). Liste, localisation et tarifs des professionnels de santé selon les dernières parutions officielles de 2025 portant sur l'année 2024 ([opendatasoft](#)) et FINISS Extraction du Fichier des établissements selon les dernières parutions officielles de 2025 portant sur l'année 2024 ([data.gouv](#)). Adresse et géolocalisation des établissements d'enseignement du premier et second degrés selon les dernières parutions officielles de 2025 portant sur l'année 2024 ([data.education.gouv](#))

## Villes autour de Sourniac

Ville	Habitants	Superficie	Pop densité	Pop active	Taux chômage	Revenu moyen	Prix immobilier
Arches	192	16 km <sup>2</sup>	12 h/km <sup>2</sup>	44.3%	3.6%	20 900 €/an	418 €/m <sup>2</sup>
Jaleyrac (1 avis)	356	16 km <sup>2</sup>	22 h/km <sup>2</sup>	49.4%	2%	21 170 €/an	1 042 €/m <sup>2</sup>
Le Vigean	787	29 km <sup>2</sup>	27 h/km <sup>2</sup>	49.3%	2.8%	22 290 €/an	937 €/m <sup>2</sup>
Veyrières	121	13 km <sup>2</sup>	9 h/km <sup>2</sup>	38%	5.8%	19 760 €/an	NC
Bassignac	223	12 km <sup>2</sup>	19 h/km <sup>2</sup>	43%	4%	19 220 €/an	1 076 €/m <sup>2</sup>
Clavières	184	44 km <sup>2</sup>	4 h/km <sup>2</sup>	52.7%	4.3%	18 490 €/an	NC
Méallet (1 avis)	153	21 km <sup>2</sup>	7 h/km <sup>2</sup>	41.8%	1.3%	22 140 €/an	1 344 €/m <sup>2</sup>
Mauriac (4 avis)	3 449	27 km <sup>2</sup>	128 h/km <sup>2</sup>	39%	3.7%	21 240 €/an	1 002 €/m <sup>2</sup>
Brageac (1 avis)	78	12 km <sup>2</sup>	7 h/km <sup>2</sup>	50%	7.7%	NC	556 €/m <sup>2</sup>
Champagnac (1 avis)	1 020	28 km <sup>2</sup>	36 h/km <sup>2</sup>	38.7%	4.2%	19 890 €/an	1 146 €/m <sup>2</sup>
Chalvignac	450	35 km <sup>2</sup>	13 h/km <sup>2</sup>	44.4%	3.6%	21 960 €/an	477 €/m <sup>2</sup>
Sauvat	219	14 km <sup>2</sup>	16 h/km <sup>2</sup>	42.9%	1.8%	21 000 €/an	874 €/m <sup>2</sup>
Sérandon	343	34 km <sup>2</sup>	10 h/km <sup>2</sup>	39.4%	2.9%	21 120 €/an	963 €/m <sup>2</sup>
Latronche	112	19 km <sup>2</sup>	6 h/km <sup>2</sup>	39.3%	0.9%	19 490 €/an	1 919 €/m <sup>2</sup>
Auzers	159	19 km <sup>2</sup>	8 h/km <sup>2</sup>	45.3%	4.4%	19 960 €/an	484 €/m <sup>2</sup>

bien-dans-ma-ville.fr



# **Vous aimez votre ville ? Notez-la !**

Et faites-nous part de vos remarques constructives



Avec

**BIEN** dans ma **VILLE** 