



Version web

# Ville de Sournia

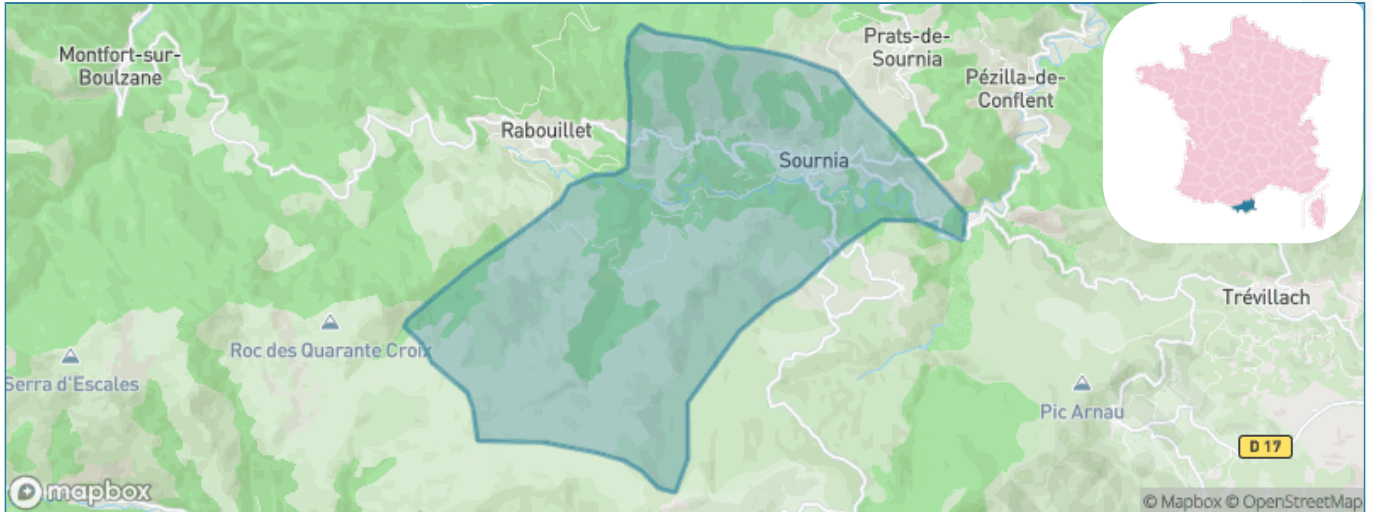
Présenté par

**BIEN** dans  
ma **VILLE** 

# Sommaire

Situation géographique .....	3
Statistiques sur la population .....	4
Evolution du nombre d'habitants .....	4
Tranche d'âge .....	5
0-14 ans .....	5
15-29 ans .....	5
30-44 ans .....	5
45-59 ans .....	5
60-74 ans .....	5
75-89 ans .....	5
90 ans et + .....	5
Activité professionnelle .....	5
Agriculteurs .....	5
Artisans, Commerçants .....	5
Cadres et sup. ....	5
Professions intermédiaires .....	5
Employé .....	5
Ouvrier .....	5
Retraité .....	5
Autres .....	5
Niveau de diplôme .....	6
Sans diplôme ou CEP .....	6
Brevet, BEPC, DNB .....	6
CAP-BEP ou équivalent .....	6
BAC ou équivalent .....	6
BAC+2 .....	6
BAC+3 ou +4 .....	6
BAC+5 ou plus .....	6
Composition des ménages .....	6
Couple sans enfant .....	6
Couple avec enfant(s) .....	6
Famille monoparentale .....	6
Colocation / Autre .....	6
Personnes seules .....	6
Profils électoraux .....	7
Premier tour .....	7
Sécurité .....	8
Evolution du nombre d'infractions .....	8
Pour comparer .....	9
Services à la population .....	10
Commerce .....	10
Éducation .....	10
Villes autour de Sournia .....	11

# Situation géographique



## i Informations clés

- **Région** : Occitanie
- **Département** : Pyrénées-Orientales
- **Code postal** : 66730
- **Superficie** : 30 km<sup>2</sup>



# Statistiques sur la population



Nombre d'habitants

**478**



Age moyen

**51 ans**



Pop active

**41.2%**



Taux chômage

**6.9%**



Pop densité

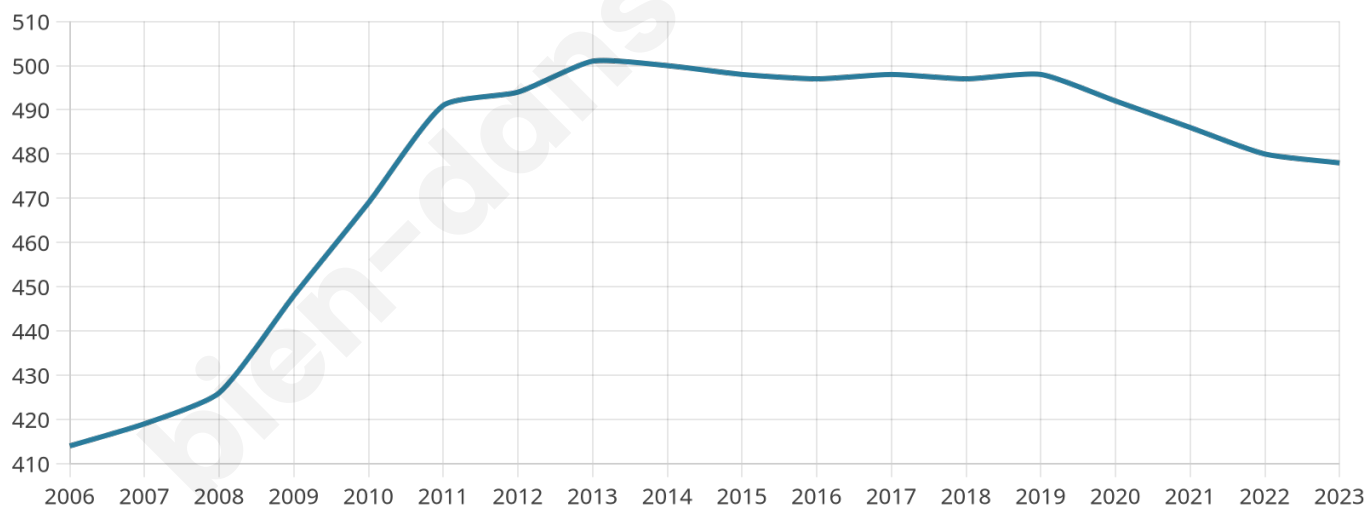
**16 h/km<sup>2</sup>**



Revenu moyen

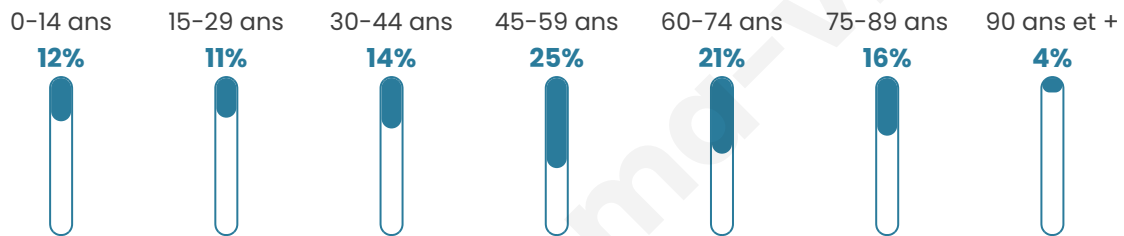
**19 670 €/an**

## Evolution du nombre d'habitants

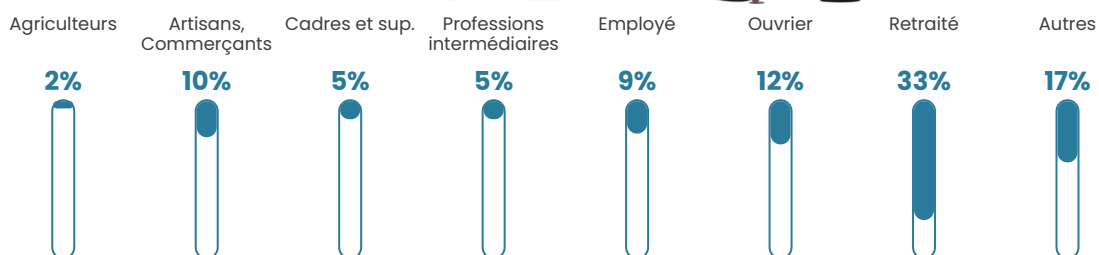


Sources : Institut national de la statistique et des études économiques (insee) selon Les dernières parutions officielles de 2024 portant sur les années 2020, 2021 et 2022.


## Tranche d'âge




## Activité professionnelle



## Niveau de diplôme












## Composition des ménages



# Profils électoraux

## Premier tour

	Marine LE PEN	35.95 %
	Emmanuel MACRON	19.42 %
	Jean-Luc MÉLENCHON	10.33 %
	Éric ZEMMOUR	9.50 %
	Jean LASSALLE	7.44 %
	Valérie PÉCRESSÉ	5.79 %
	Anne HIDALGO	4.13 %
	Yannick JADOT	2.89 %
	Fabien ROUSSEL	2.48 %
	Nathalie ARTHAUD	0.83 %
	Nicolas DUPONT-AIGNAN	0.83 %
	Philippe POUTOU	0.41 %



### 317 inscrits

Participation : 77.6%

Votes blancs : 1.22%

Votes nuls : 0.41%

## Second tour

	Emmanuel MACRON	42,15 %
	Marine LE PEN	57,85 %

### 316 inscrits

Participation : 76.9%

Votes blancs : 6.17%

Votes nuls : 2.06%

# Sécurité



Agressions physiques / sexuelles

0



Cambriolages

0



Vols / dégradations

0



Stupéfiants

0

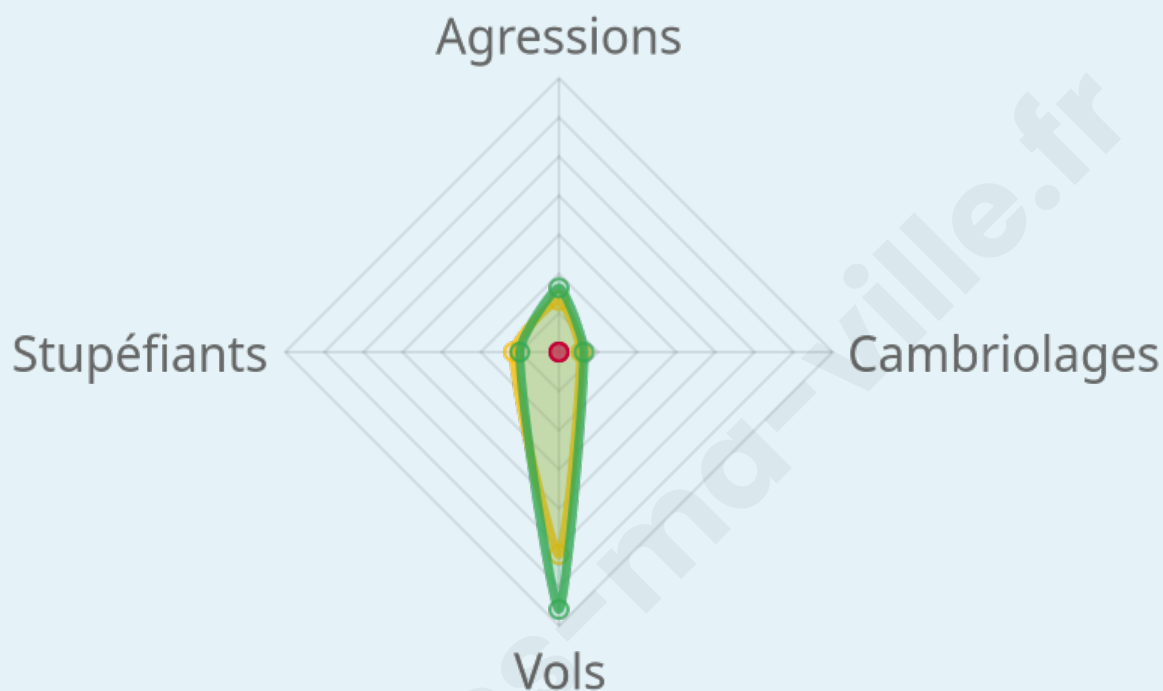
## Evolution du nombre d'infractions



## Pour comparer

(en proportion du nombre d'habitants)

Ville  Département  Région



Sources : Bases statistiques communale, départementale et régionale de la délinquance enregistrée par la police et la gendarmerie nationales selon les dernières parutions officielles de 2025 portant sur l'année 2024 ([data.gouv](https://data.gouv.fr)).

Agressions physiques / sexuelles : Violences sexuelles, coups et blessures volontaires intrafamiliaux, coups et blessures volontaires, autres coups, blessures volontaires et vols violents sans arme.

Cambriolages : Cambriolages de logements.

Vols : Vols avec armes, vols d'accessoires sur véhicules, vols dans les véhicules, vols de véhicules, vols sans violence contre des personnes, destructions, dégradations volontaires et escroqueries.

Stupéfiants : Trafic de stupéfiants dont (AFD) et usage de stupéfiants.

# Services à la population



## Commerce

Hypermarché	X <a href="#">Prades</a> 12km
Supermarché	X <a href="#">Saint-Paul-de-Fenouillet</a> 9km
Superette	2
Boulangerie	1
Boucherie	1
Restaurant	1
Garage	X <a href="#">Campoussy</a> 3km
Station-service	X <a href="#">Saint-Paul-de-Fenouillet</a> 10km
Banque	X <a href="#">Saint-Paul-de-Fenouillet</a> 9km
La poste	X <a href="#">Caudiès-de-Fenouillèdes</a> 10km
Coiffeur	X <a href="#">Prats-de-Sournia</a> 1km
Tabac	X <a href="#">Saint-Paul-de-Fenouillet</a> 10km
Bars / discothèque	1
Bibliothèque	X <a href="#">Mosset</a> 11km
Cinéma	X <a href="#">Prades</a> 13km
Vétérinaire	X <a href="#">Trilla</a> 6km



## Santé

Pharmacie	1
Hôpital	X <a href="#">Quillan</a> 27km
Laboratoire d'analyses médicales	X <a href="#">Prades</a> 13km
Etablissement pour handicapé	2
EHPA	1
Médecin	1
Dentiste	X <a href="#">Prades</a> 13km
Chirurgien	X <a href="#">Prades</a> 13km
Dermatologue	X <a href="#">Toulouges</a> 33km
Anesthésiste	X <a href="#">Prades</a> 13km
Gastro-entérologue	X <a href="#">Perpignan</a> 34km
Gynécologue	X <a href="#">Saint-Paul-de-Fenouillet</a> 10km
Cancérologue	X <a href="#">Perpignan</a> 34km
Neurologue	X <a href="#">Corneilla-la-Rivière</a> 23km
Ophtalmologue	X <a href="#">Prades</a> 13km
ORL	X <a href="#">Corneilla-la-Rivière</a> 23km
Cardiologue	X <a href="#">Saint-Paul-de-Fenouillet</a> 10km
Pédiatre	X <a href="#">Glorianes</a> 18km
Pneumologue	X <a href="#">Saint-Estève</a> 32km
Psychologue	X <a href="#">Prades</a> 13km
Radiologue	X <a href="#">Corneilla-la-Rivière</a> 23km
Rhumatologue	X <a href="#">Corneilla-la-Rivière</a> 23km
Sage-femme	X <a href="#">Prades</a> 13km



## Éducation

Crèche	X <a href="#">Saint-Paul-de-Fenouillet</a> 9km
Ecole maternelle Public	X <a href="#">Saint-Paul-de-Fenouillet</a> 10km
Ecole maternelle Privé	X <a href="#">Perpignan</a> 36km
Ecole primaire Public	1
Ecole primaire Privé	X <a href="#">Marquixanes</a> 11km
Collège Public	X <a href="#">Saint-Paul-de-Fenouillet</a> 10km
Collège Privé	X <a href="#">Marquixanes</a> 11km
Lycée Public	X <a href="#">Prades</a> 12km
Lycée Privé	X <a href="#">Perpignan</a> 34km

Sources : Base Sirene des entreprises et de leurs établissements selon les dernières parutions officielles de 2025 portant sur l'année 2024 ([data.gouv](#)). Liste, localisation et tarifs des professionnels de santé selon les dernières parutions officielles de 2025 portant sur l'année 2024 ([opendatasoft](#)) et FINISS Extraction du Fichier des établissements selon les dernières parutions officielles de 2025 portant sur l'année 2024 ([data.gouv](#)). Adresse et géolocalisation des établissements d'enseignement du premier et second degrés selon les dernières parutions officielles de 2025 portant sur l'année 2024 ([data.education.gouv](#))

## Villes autour de Sournia

Ville	Habitants	Superficie	Pop densité	Pop active	Taux chômage	Revenu moyen	Prix immobilier
Campoussy	42	17 km <sup>2</sup>	2 h/km <sup>2</sup>	40.5%	11.9%	NC	1 029 €/m <sup>2</sup>
Prats-de-Sournia	76	8 km <sup>2</sup>	10 h/km <sup>2</sup>	44.7%	6.6%	NC	459 €/m <sup>2</sup>
Pézilla-de-Conflent	46	6 km <sup>2</sup>	8 h/km <sup>2</sup>	28.3%	13%	NC	NC
Le Vivier	71	12 km <sup>2</sup>	6 h/km <sup>2</sup>	31%	5.6%	NC	1 471 €/m <sup>2</sup>
Vira	29	13 km <sup>2</sup>	2 h/km <sup>2</sup>	31%	3.4%	NC	1 214 €/m <sup>2</sup>
Felluns	59	6 km <sup>2</sup>	10 h/km <sup>2</sup>	40.7%	10.2%	NC	1 309 €/m <sup>2</sup>
Rabouillet	85	19 km <sup>2</sup>	4 h/km <sup>2</sup>	41.2%	5.9%	18 700 €/an	430 €/m <sup>2</sup>
Tarerach	42	8 km <sup>2</sup>	5 h/km <sup>2</sup>	38.1%	7.1%	NC	1 393 €/m <sup>2</sup>
Fossé	52	4 km <sup>2</sup>	13 h/km <sup>2</sup>	34.6%	9.6%	NC	1 595 €/m <sup>2</sup>
Trilla	77	9 km <sup>2</sup>	9 h/km <sup>2</sup>	36.4%	10.4%	NC	1 162 €/m <sup>2</sup>
Saint-Martin-de-Fenouillet	49	10 km <sup>2</sup>	5 h/km <sup>2</sup>	42.9%	2%	NC	1 147 €/m <sup>2</sup>
Ansignan	164	7 km <sup>2</sup>	23 h/km <sup>2</sup>	39%	13.4%	15 260 €/an	591 €/m <sup>2</sup>
Trévillach	201	17 km <sup>2</sup>	12 h/km <sup>2</sup>	40.3%	5%	20 410 €/an	1 494 €/m <sup>2</sup>
Arboussols	130	14 km <sup>2</sup>	9 h/km <sup>2</sup>	40.8%	4.6%	19 140 €/an	1 103 €/m <sup>2</sup>
Saint-Arnac	99	6 km <sup>2</sup>	17 h/km <sup>2</sup>	38.4%	7.1%	19 470 €/an	907 €/m <sup>2</sup>

bien-dans-ma-ville.fr



# Vous aimez votre ville ? Notez-la !

Et faites-nous part de vos remarques constructives



Avec

**BIEN** dans  
ma **VILLE** 