



Version web

# Ville de Soumont-Saint- Quentin

Présenté par

**BIEN** dans  
ma **VILLE** 

# Sommaire

Situation géographique .....	3
Statistiques sur la population .....	4
Evolution du nombre d'habitants .....	4
Tranche d'âge .....	5
0-14 ans .....	5
15-29 ans .....	5
30-44 ans .....	5
45-59 ans .....	5
60-74 ans .....	5
75-89 ans .....	5
90 ans et + .....	5
Activité professionnelle .....	5
Agriculteurs .....	5
Artisans, Commerçants .....	5
Cadres et sup. ....	5
Professions intermédiaires .....	5
Employé .....	5
Ouvrier .....	5
Retraité .....	5
Autres .....	5
Niveau de diplôme .....	6
Sans diplôme ou CEP .....	6
Brevet, BEPC, DNB .....	6
CAP-BEP ou équivalent .....	6
BAC ou équivalent .....	6
BAC+2 .....	6
BAC+3 ou +4 .....	6
BAC+5 ou plus .....	6
Composition des ménages .....	6
Couple sans enfant .....	6
Couple avec enfant(s) .....	6
Famille monoparentale .....	6
Colocation / Autre .....	6
Personnes seules .....	6
Profil électoraux .....	7
Premier tour .....	7
Sécurité .....	8
Evolution du nombre d'infractions .....	8
Pour comparer .....	9
Services à la population .....	10
Commerce .....	10
Éducation .....	10
Villes autour de Soumont-Saint-Quentin .....	11
Avis sur la ville de Soumont-Saint-Quentin .....	12
Moyenne par critère .....	12
Villes autour de Soumont-Saint-Quentin .....	12
Répartition des avis par note .....	12
Répartition des avis par note .....	12

# Situation géographique



## i Informations clés

- **Région** : Normandie
- **Département** : Calvados
- **Code postal** : 14420
- **Superficie** : 6 km<sup>2</sup>



RÉGION  
NORMANDIE



bien dans ma ville

# Statistiques sur la population



Nombre d'habitants

**659**



Age moyen

**41 ans**



Pop active

**43.7%**



Taux chômage

**5.1%**



Pop densité

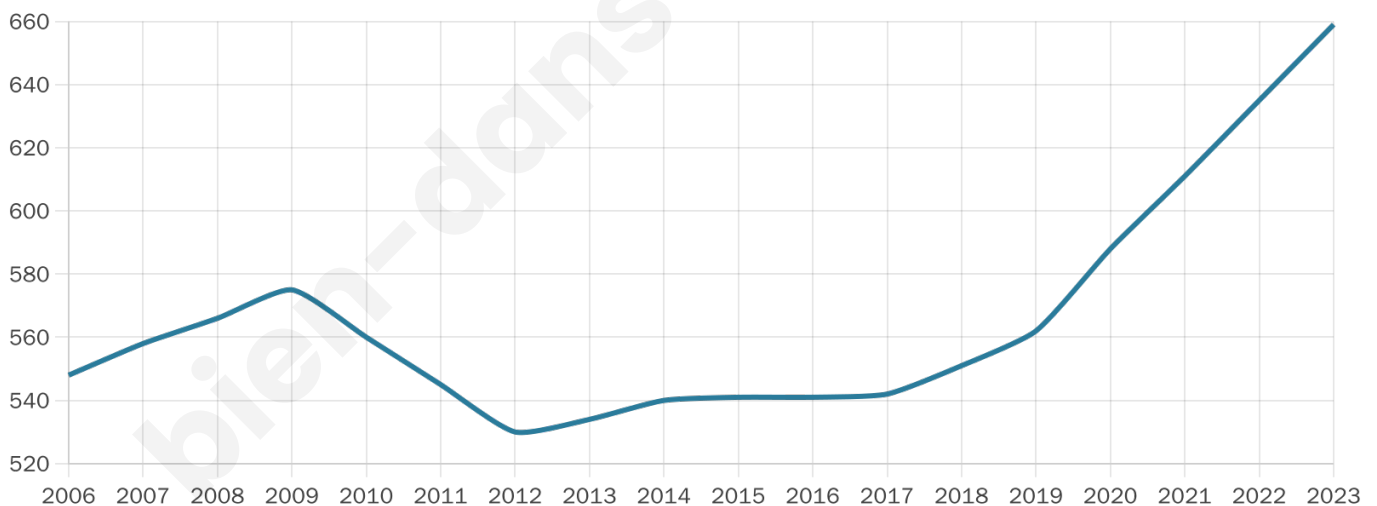
**110 h/km<sup>2</sup>**



Revenu moyen

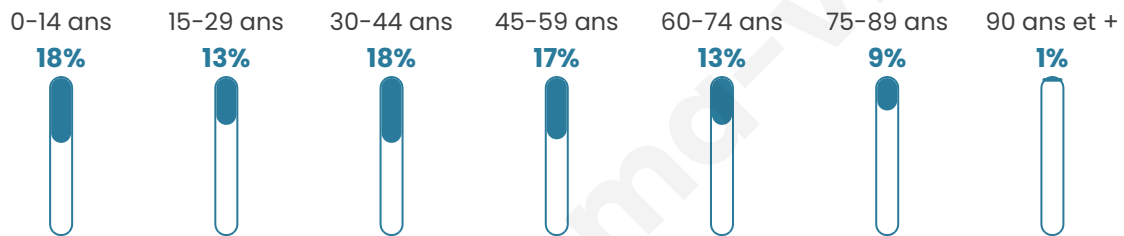
**22 720 €/an**

## Evolution du nombre d'habitants

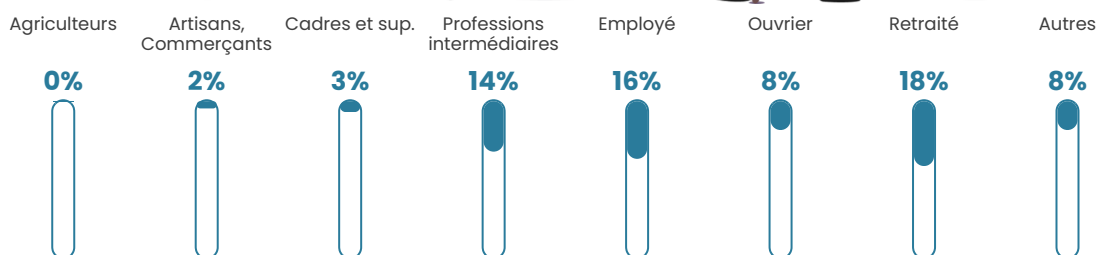


Sources : Institut national de la statistique et des études économiques (insee) selon Les dernières parutions officielles de 2024 portant sur les années 2020, 2021 et 2022.


## Tranche d'âge




## Activité professionnelle



## Niveau de diplôme











## Composition des ménages



# Profils électoraux

## Premier tour

	Marine LE PEN	28.17 %
	Jean-Luc MÉLENCHON	24.79 %
	Emmanuel MACRON	22.82 %
	Éric ZEMMOUR	5.35 %
	Jean LASSALLE	3.94 %
	Fabien ROUSSEL	3.38 %
	Valérie PÉCRESSE	3.38 %
	Anne HIDALGO	2.54 %
	Yannick JADOT	2.54 %
	Nicolas DUPONT-AIGNAN	1.69 %
	Philippe POUTOU	0.85 %
	Nathalie ARTHAUD	0.56 %



### 452 inscrits

Participation : 79.65%

Votes blancs : 0.00%

Votes nuls : 1.39%

## Second tour

	Emmanuel MACRON	45,63 %
	Marine LE PEN	54,37 %

### 452 inscrits

Participation : 76.99%

Votes blancs : 9.2%

Votes nuls : 2.01%

# Sécurité



Agressions physiques / sexuelles

0



Cambriolages

0



Vols / dégradations

0



Stupéfiants

0

## Evolution du nombre d'infractions



## Pour comparer

(en proportion du nombre d'habitants)



Sources : Bases statistiques communale, départementale et régionale de la délinquance enregistrée par la police et la gendarmerie nationales selon les dernières parutions officielles de 2025 portant sur l'année 2024 ([data.gouv](https://data.gouv.fr)).

Agressions physiques / sexuelles : Violences sexuelles, coups et blessures volontaires intrafamiliaux, coups et blessures volontaires, autres coups, blessures volontaires et vols violents sans arme.

Cambriolages : Cambriolages de logements.

Vols : Vols avec armes, vols d'accessoires sur véhicules, vols dans les véhicules, vols de véhicules, vols sans violence contre des personnes, destructions, dégradations volontaires et escroqueries.

Stupéfiants : Trafic de stupéfiants dont (AFD) et usage de stupéfiants.

# Services à la population



## Commerce

Hypermarché	X <a href="#">Saint-Pierre-en-Auge</a> 15km
Supermarché	X <a href="#">Potigny</a> 2km
Superette	X <a href="#">Potigny</a> 2km
Boulangerie	X <a href="#">Potigny</a> 1km
Boucherie	X <a href="#">Potigny</a> 1km
Restaurant	X <a href="#">Potigny</a> 1km
Garage	<b>3</b>
Station-service	X <a href="#">Potigny</a> 2km
Banque	X <a href="#">Potigny</a> 1km
La poste	X <a href="#">Ouilly-le-Tesson</a> 3km
Coiffeur	X <a href="#">Potigny</a> 1km
Tabac	X <a href="#">Saint-Pierre-en-Auge</a> 15km
Bars / discothèque	X <a href="#">Potigny</a> 1km
Bibliothèque	X <a href="#">Grainville-Langannerie</a> 4km
Cinéma	X <a href="#">Ussy</a> 5km
Vétérinaire	X <a href="#">Urville</a> 7km



## Santé

Pharmacie	X <a href="#">Potigny</a> 2km
Hôpital	X <a href="#">Falaise</a> 10km
Laboratoire d'analyses médicales	X <a href="#">Falaise</a> 10km
Etablissement pour handicapé	X <a href="#">Falaise</a> 10km
EHPA	X <a href="#">Potigny</a> 2km
Médecin	X <a href="#">Potigny</a> 2km
Dentiste	X <a href="#">Potigny</a> 2km
Chirurgien	X <a href="#">Saint-Sylvain</a> 8km
Dermatologue	X <a href="#">Caen</a> 21km
Anesthésiste	X <a href="#">Saint-Sylvain</a> 8km
Gastro-entérologue	X <a href="#">Saint-Martin-de-Fontenay</a> 18km
Gynécologue	X <a href="#">Saint-Pierre-en-Auge</a> 16km
Cancérologue	X <a href="#">Le Havre</a> 62km
Neurologue	X <a href="#">Caen</a> 22km
Ophthalmologue	X <a href="#">Fleury-sur-Orne</a> 20km
ORL	X <a href="#">Caen</a> 22km
Cardiologue	X <a href="#">Falaise</a> 10km
Pédiatre	X <a href="#">Fleury-sur-Orne</a> 20km
Pneumologue	X <a href="#">Caen</a> 22km
Psychologue	X <a href="#">Morteaux-Couliboeuf</a> 12km
Radiologue	X <a href="#">Caen</a> 22km
Rhumatologue	X <a href="#">Caen</a> 22km
Sage-femme	X <a href="#">Falaise</a> 10km



## Éducation

Crèche	<b>1</b>
Ecole maternelle Public	<b>1</b>
Ecole maternelle Privé	X <a href="#">Caen</a> 22km
Ecole primaire Public	X <a href="#">Ouilly-le-Tesson</a> 1km
Ecole primaire Privé	X <a href="#">Urville</a> 7km
Collège Public	X <a href="#">Potigny</a> 2km
Collège Privé	X <a href="#">Falaise</a> 10km
Lycée Public	X <a href="#">Falaise</a> 10km
Lycée Privé	X <a href="#">Ifs</a> 21km

Sources : Base Sirene des entreprises et de leurs établissements selon les dernières parutions officielles de 2025 portant sur l'année 2024 ([data.gouv](#)). Liste, localisation et tarifs des professionnels de santé selon les dernières parutions officielles de 2025 portant sur l'année 2024 ([opendatasoft](#)) et FINESS Extraction du Fichier des établissements selon les dernières parutions officielles de 2025 portant sur l'année 2024 ([data.gouv](#)). Adresse et géolocalisation des établissements d'enseignement du premier et second degrés selon les dernières parutions officielles de 2025 portant sur l'année 2024 ([data.education.gouv](#))

## Villes autour de Soumont-Saint-Quentin

Ville	Habitants	Superficie	Pop densité	Pop active	Taux chômage	Revenu moyen	Prix immobilier
Ouilly-le-Tesson	571	12 km <sup>2</sup>	48 h/km <sup>2</sup>	48.5%	5.4%	22 690 €/an	1 080 €/m <sup>2</sup>
Potigny	2 089	4 km <sup>2</sup>	522 h/km <sup>2</sup>	45.3%	4.6%	21 040 €/an	1 281 €/m <sup>2</sup>
Bons-Tassilly	392	9 km <sup>2</sup>	44 h/km <sup>2</sup>	55.1%	3.1%	23 150 €/an	1 473 €/m <sup>2</sup>
Estrées-la-Campagne	245	7 km <sup>2</sup>	35 h/km <sup>2</sup>	55.5%	2.4%	25 670 €/an	1 800 €/m <sup>2</sup>
Soulangy	249	7 km <sup>2</sup>	36 h/km <sup>2</sup>	46.2%	1.6%	23 640 €/an	832 €/m <sup>2</sup>
Fontaine-le-Pin	333	8 km <sup>2</sup>	42 h/km <sup>2</sup>	50.8%	4.5%	23 770 €/an	1 645 €/m <sup>2</sup>
Grainville-Langannerie (1 avis)	812	5 km <sup>2</sup>	162 h/km <sup>2</sup>	51.6%	3.4%	22 910 €/an	1 994 €/m <sup>2</sup>
Bretteville-le-Rabet	297	4 km <sup>2</sup>	74 h/km <sup>2</sup>	53.5%	3.4%	23 840 €/an	2 446 €/m <sup>2</sup>
Ussy	869	8 km <sup>2</sup>	109 h/km <sup>2</sup>	47.9%	3.9%	22 480 €/an	1 000 €/m <sup>2</sup>
Olendon (1 avis)	190	7 km <sup>2</sup>	27 h/km <sup>2</sup>	48.4%	4.2%	22 610 €/an	3 031 €/m <sup>2</sup>
Rouvres	220	8 km <sup>2</sup>	28 h/km <sup>2</sup>	49.5%	4.5%	24 940 €/an	1 450 €/m <sup>2</sup>
Saint-Germain-le-Vasson	966	9 km <sup>2</sup>	107 h/km <sup>2</sup>	50.4%	4.1%	22 620 €/an	1 714 €/m <sup>2</sup>
Soignolles	115	5 km <sup>2</sup>	23 h/km <sup>2</sup>	57.4%	6.1%	23 840 €/an	1 397 €/m <sup>2</sup>
Saint-Pierre-Canivet	462	7 km <sup>2</sup>	66 h/km <sup>2</sup>	46.1%	3.7%	22 890 €/an	3 056 €/m <sup>2</sup>
Villers-Canivet	720	12 km <sup>2</sup>	60 h/km <sup>2</sup>	48.6%	4.2%	23 020 €/an	1 704 €/m <sup>2</sup>

# Avis sur la ville de Soumont-Saint-Quentin



## Moyenne par critère



## Villes autour de Soumont-Saint-Quentin

Ville	Note globale	Sécurité	Éducation	Sport Loisir	Environnement	Vie pratique
Ouilly-le-Tesson	-	-	-	-	-	-
Potigny	-	-	-	-	-	-
Bons-Tassilly	-	-	-	-	-	-
Estrées-la-Campagne	-	-	-	-	-	-
Soulangy	-	-	-	-	-	-
Fontaine-le-Pin	-	-	-	-	-	-
Grainville-Langannerie (1 avis)	<b>4.0</b>	<b>4.0</b>	<b>4.0</b>	<b>4.0</b>	<b>4.0</b>	<b>4.0</b>
Bretteville-le-Rabet	-	-	-	-	-	-
Ussy	-	-	-	-	-	-
Olendon (1 avis)	3.6	<b>4.0</b>	<b>5.0</b>	3.0	<b>4.0</b>	2.0
Rouvres	-	-	-	-	-	-
Saint-Germain-le-Vasson	-	-	-	-	-	-
Soignolles	-	-	-	-	-	-
Saint-Pierre-Canivet	-	-	-	-	-	-
Villers-Canivet	-	-	-	-	-	-



# **Vous aimez votre ville ? Notez-la !**

Et faites-nous part de vos remarques constructives



Avec

**BIEN** dans ma **VILLE** 