



Version web

# Ville de Soumèras

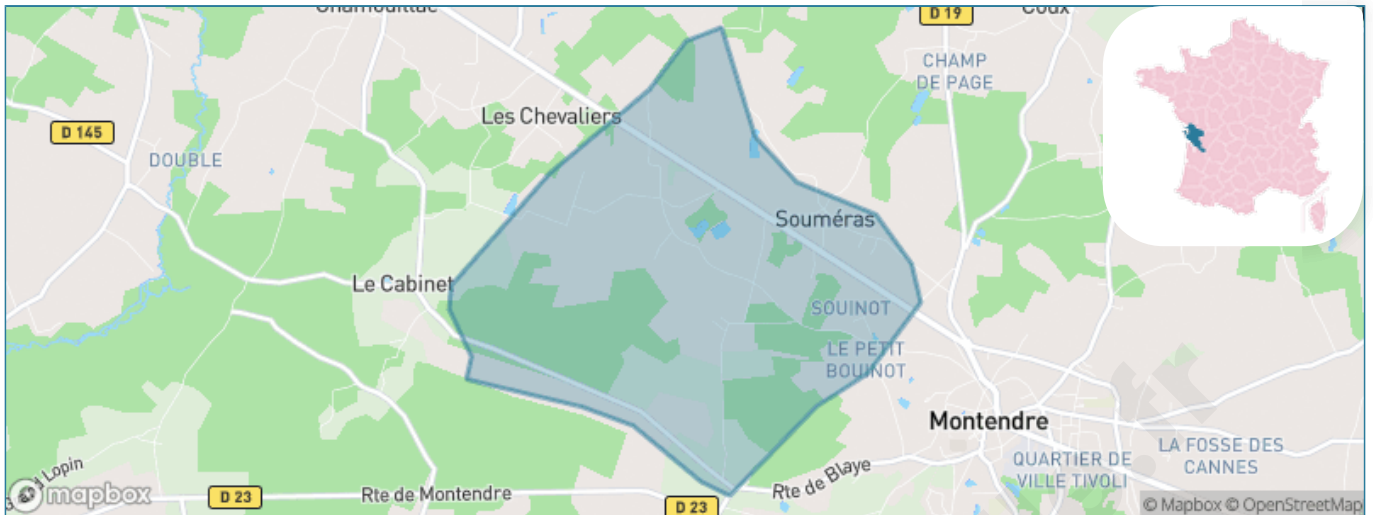
Présenté par

**BIEN** dans  
ma **VILLE** 

# Sommaire

Situation géographique .....	3
Statistiques sur la population .....	4
Evolution du nombre d'habitants .....	4
Tranche d'âge .....	5
0-14 ans .....	5
15-29 ans .....	5
30-44 ans .....	5
45-59 ans .....	5
60-74 ans .....	5
75-89 ans .....	5
90 ans et + .....	5
Activité professionnelle .....	5
Agriculteurs .....	5
Artisans, Commerçants .....	5
Cadres et sup. ....	5
Professions intermédiaires .....	5
Employé .....	5
Ouvrier .....	5
Retraité .....	5
Autres .....	5
Niveau de diplôme .....	6
Sans diplôme ou CEP .....	6
Brevet, BEPC, DNB .....	6
CAP-BEP ou équivalent .....	6
BAC ou équivalent .....	6
BAC+2 .....	6
BAC+3 ou +4 .....	6
BAC+5 ou plus .....	6
Composition des ménages .....	6
Couple sans enfant .....	6
Couple avec enfant(s) .....	6
Famille monoparentale .....	6
Colocation / Autre .....	6
Personnes seules .....	6
Profils électoraux .....	7
Premier tour .....	7
Sécurité .....	8
Evolution du nombre d'infractions .....	8
Pour comparer .....	9
Services à la population .....	10
Commerce .....	10
Éducation .....	10
Villes autour de Souméras .....	11

# Situation géographique



## i Informations clés

- **Région** : Nouvelle-Aquitaine
- **Département** : Charente-Maritime
- **Code postal** : 17130
- **Superficie** : 6 km<sup>2</sup>



# Statistiques sur la population



Nombre d'habitants

**381**



Age moyen

**45 ans**



Pop active

**41.7%**



Taux chômage

**9%**



Pop densité

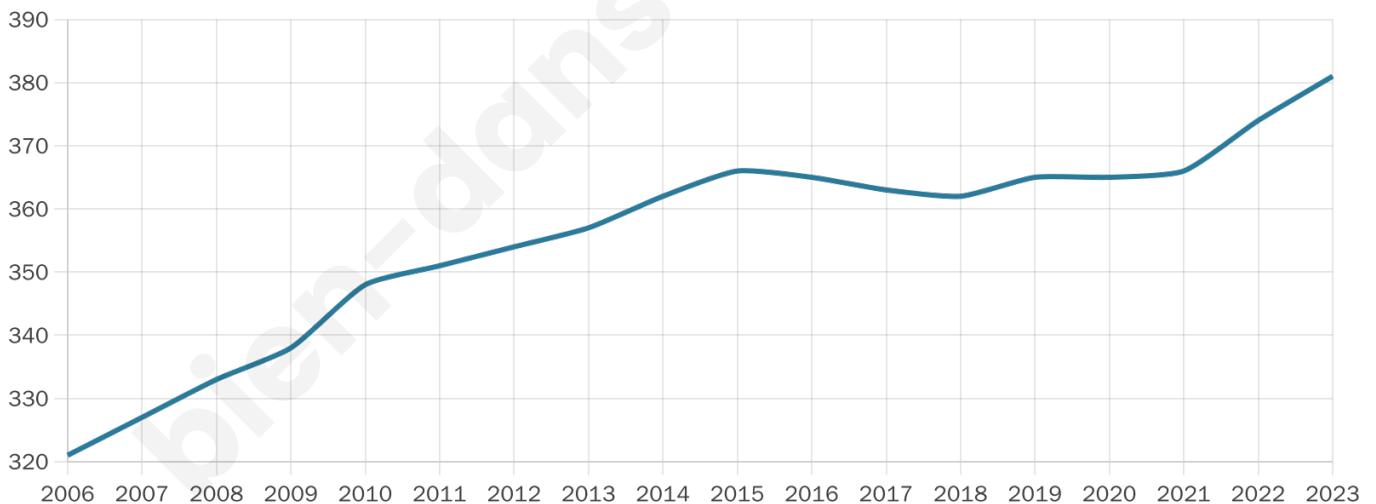
**64 h/km<sup>2</sup>**



Revenu moyen

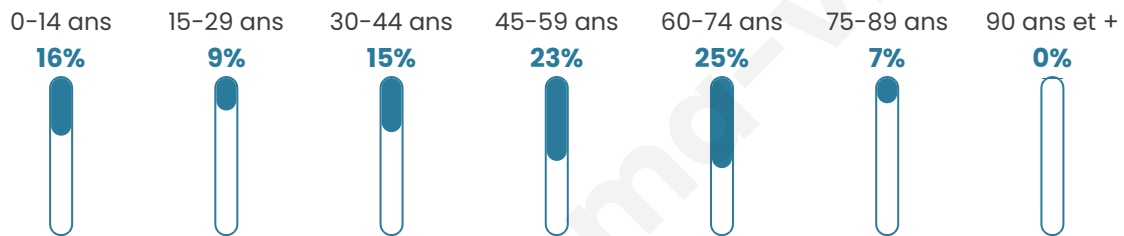
**21 830 €/an**

## Evolution du nombre d'habitants

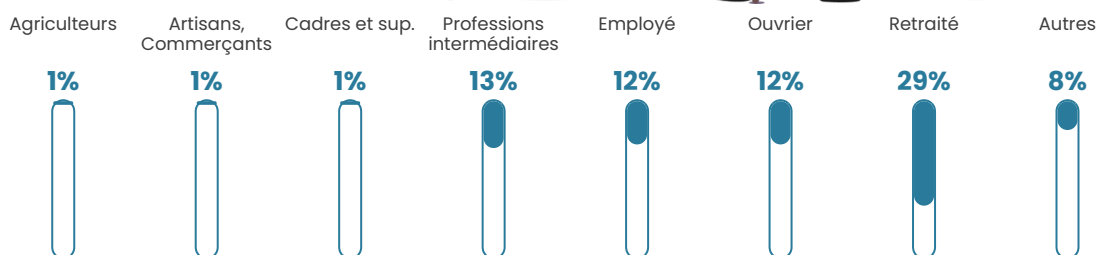


Sources : Institut national de la statistique et des études économiques (insee) selon Les dernières parutions officielles de 2024 portant sur les années 2020, 2021 et 2022.

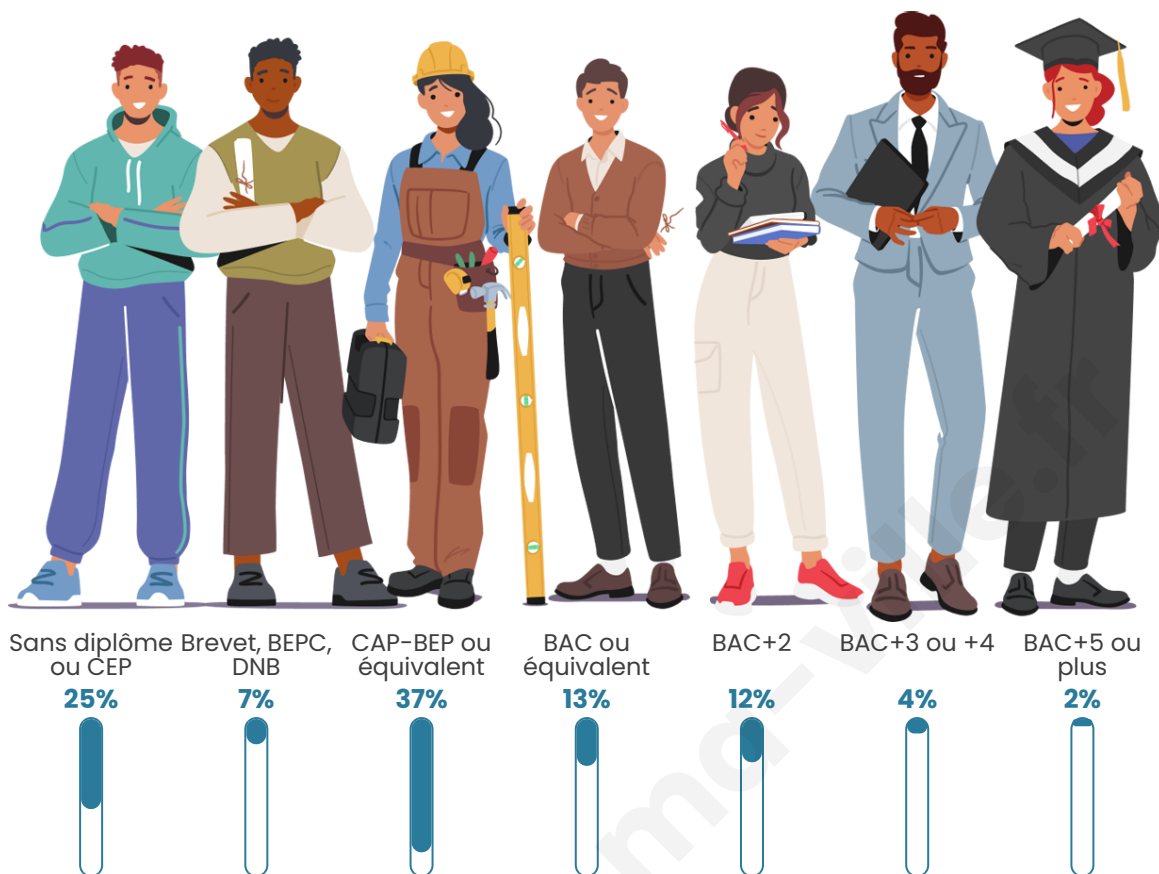
## Tranche d'âge



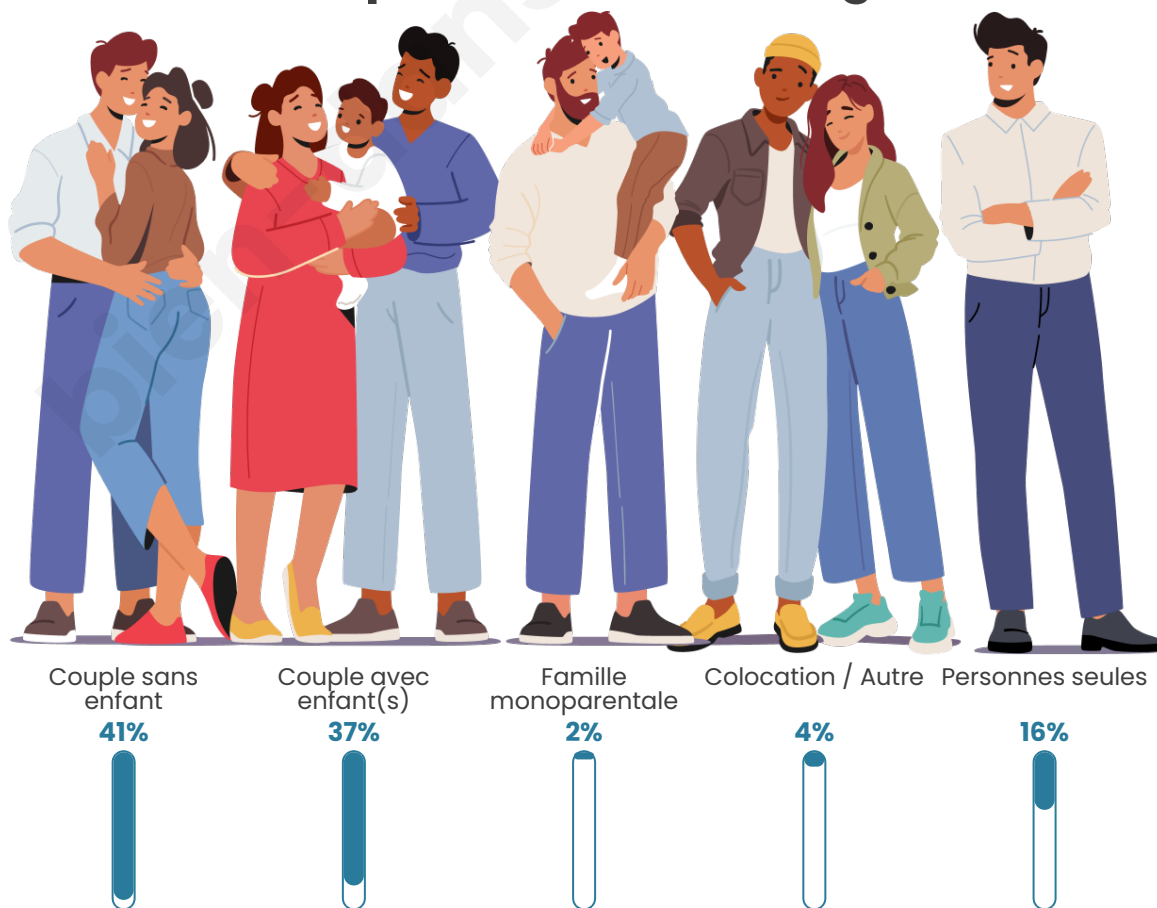
## Activité professionnelle



## Niveau de diplôme















## Composition des ménages





# Profils électoraux

## Premier tour

	Marine LE PEN	34.14 %
	Emmanuel MACRON	25.30 %
	Jean-Luc MÉLENCHON	14.46 %
	Valérie PÉCRESSÉ	5.22 %
	Jean LASSALLE	4.42 %
	Éric ZEMMOUR	4.42 %
	Fabien ROUSSEL	3.21 %
	Anne HIDALGO	2.81 %
	Yannick JADOT	2.81 %
	Nicolas DUPONT-AIGNAN	2.01 %
	Philippe POUTOU	1.20 %
	Nathalie ARTHAUD	0.00 %

## Second tour

	Emmanuel MACRON	44,14 %
	Marine LE PEN	55,86 %

### 302 inscrits

Participation : 82.78%

Votes blancs : 8%

Votes nuls : 3.2%

### 302 inscrits

Participation : 83.77%

Votes blancs : 0.79%

Votes nuls : 0.79%

# Sécurité



Agressions physiques / sexuelles

0



Cambriolages

0



Vols / dégradations

0



Stupéfiants

0

## Evolution du nombre d'infractions



## Pour comparer

(en proportion du nombre d'habitants)



Sources : Bases statistiques communale, départementale et régionale de la délinquance enregistrée par la police et la gendarmerie nationales selon les dernières parutions officielles de 2025 portant sur l'année 2024 ([data.gouv](https://data.gouv.fr)).

Agressions physiques / sexuelles : Violences sexuelles, coups et blessures volontaires intrafamiliaux, coups et blessures volontaires, autres coups, blessures volontaires et vols violents sans arme.

Cambriolages : Cambriolages de logements.

Vols : Vols avec armes, vols d'accessoires sur véhicules, vols dans les véhicules, vols de véhicules, vols sans violence contre des personnes, destructions, dégradations volontaires et escroqueries.

Stupéfiants : Trafic de stupéfiants dont (AFD) et usage de stupéfiants.

# Services à la population



## Commerce

Hypermarché	X <a href="#">Chevanceaux</a> 14km
Supermarché	X <a href="#">Montendre</a> 2km
Superette	X <a href="#">Chepniers</a> 6km
Boulangerie	X <a href="#">Montendre</a> 2km
Boucherie	X <a href="#">Montendre</a> 2km
Restaurant	X <a href="#">Montendre</a> 2km
Garage	1
Station-service	X <a href="#">Montendre</a> 2km
Banque	X <a href="#">Montendre</a> 2km
La poste	X <a href="#">Montendre</a> 2km
Coiffeur	X <a href="#">Montendre</a> 1km
Tabac	X <a href="#">Montendre</a> 3km
Bars / discothèque	X <a href="#">Montendre</a> 1km
Bibliothèque	X <a href="#">Mirambeau</a> 15km
Cinéma	X <a href="#">Saint-Ciers-sur-Gironde</a> 15km
Vétérinaire	X <a href="#">Montendre</a> 1km



## Santé

Pharmacie	X <a href="#">Montendre</a> 2km
Hôpital	X <a href="#">Jonzac</a> 15km
Laboratoire d'analyses médicales	X <a href="#">Montendre</a> 2km
Etablissement pour handicapé	X <a href="#">Montendre</a> 2km
EHPA	X <a href="#">Montendre</a> 2km
Médecin	X <a href="#">Montendre</a> 2km
Dentiste	X <a href="#">Montendre</a> 2km
Chirurgien	X <a href="#">Soubran</a> 10km
Dermatologue	X <a href="#">Braud-et-Saint-Louis</a> 17km
Anesthésiste	X <a href="#">Saint-André-de-Cubzac</a> 33km
Gastro-entérologue	X <a href="#">Jonzac</a> 16km
Gynécologue	X <a href="#">Blaye</a> 26km
Cancérologue	X <a href="#">Bordeaux</a> 50km
Neurologue	X <a href="#">Ambarès-et-Lagrave</a> 40km
Ophtalmologue	X <a href="#">Baignes-Sainte-Radegonde</a> 17km
ORL	X <a href="#">Braud-et-Saint-Louis</a> 17km
Cardiologue	X <a href="#">Jonzac</a> 16km
Pédiatre	X <a href="#">Saint-André-de-Cubzac</a> 34km
Pneumologue	X <a href="#">Jonzac</a> 15km
Psychologue	X <a href="#">Jonzac</a> 15km
Radiologue	X <a href="#">Braud-et-Saint-Louis</a> 17km
Rhumatologue	X <a href="#">Étauliers</a> 14km
Sage-femme	X <a href="#">Chevanceaux</a> 14km



## Éducation

Crèche	X <a href="#">Corignac</a> 6km
Ecole maternelle Public	X <a href="#">Montendre</a> 2km
Ecole maternelle Privé	X <a href="#">Bordeaux</a> 51km
Ecole primaire Public	X <a href="#">Coux</a> 2km
Ecole primaire Privé	X <a href="#">Saint-Simon-de-Bordes</a> 12km
Collège Public	X <a href="#">Montendre</a> 2km
Collège Privé	X <a href="#">Saint-Simon-de-Bordes</a> 12km
Lycée Public	X <a href="#">Jonzac</a> 16km
Lycée Privé	X <a href="#">Bois</a> 23km

Sources : Base Sirene des entreprises et de leurs établissements selon les dernières parutions officielles de 2025 portant sur l'année 2024 ([data.gouv](#)). Liste, localisation et tarifs des professionnels de santé selon les dernières parutions officielles de 2025 portant sur l'année 2024 ([opendatasoft](#)) et FINISS Extraction du Fichier des établissements selon les dernières parutions officielles de 2025 portant sur l'année 2024 ([data.gouv](#)). Adresse et géolocalisation des établissements d'enseignement du premier et second degrés selon les dernières parutions officielles de 2025 portant sur l'année 2024 ([data.education.gouv](#))

## Villes autour de Soum eras

Ville	Habitants	Superficie	Pop densit�	Pop active	Taux chˆmage	Revenu moyen	Prix immobilier
Coux	480	13 km <sup>2</sup>	37 h/km <sup>2</sup>	41.5%	4.4%	19 790 €/an	1 526 €/m <sup>2</sup>
Montendre (3 avis)	3 222	25 km <sup>2</sup>	129 h/km <sup>2</sup>	35.5%	6.1%	20 020 €/an	1 106 €/m <sup>2</sup>
Chartuzac	164	2 km <sup>2</sup>	82 h/km <sup>2</sup>	45.1%	3%	20 690 €/an	726 €/m <sup>2</sup>
Chamouillac	370	8 km <sup>2</sup>	46 h/km <sup>2</sup>	45.1%	7%	20 540 €/an	1 014 €/m <sup>2</sup>
Expiremont (1 avis)	112	5 km <sup>2</sup>	22 h/km <sup>2</sup>	57.1%	8%	20 920 €/an	1 313 €/m <sup>2</sup>
Rouffignac	437	14 km <sup>2</sup>	31 h/km <sup>2</sup>	41.2%	3.9%	21 920 €/an	1 365 €/m <sup>2</sup>
Jussas	155	9 km <sup>2</sup>	17 h/km <sup>2</sup>	40.6%	2.6%	18 120 €/an	918 €/m <sup>2</sup>
Pommiers-Moulons	212	9 km <sup>2</sup>	24 h/km <sup>2</sup>	43.9%	6.1%	21 890 €/an	544 €/m <sup>2</sup>
Donnezac (1 avis)	926	35 km <sup>2</sup>	26 h/km <sup>2</sup>	45.4%	6%	19 970 €/an	1 366 €/m <sup>2</sup>
Corignac	326	11 km <sup>2</sup>	30 h/km <sup>2</sup>	50.6%	4%	21 290 €/an	1 420 €/m <sup>2</sup>
Courpignac	421	15 km <sup>2</sup>	28 h/km <sup>2</sup>	45.6%	5%	21 820 €/an	1 212 €/m <sup>2</sup>
Sousmoulins (2 avis)	229	7 km <sup>2</sup>	33 h/km <sup>2</sup>	38%	4.8%	21 430 €/an	1 270 €/m <sup>2</sup>
Tug�ras-Saint-Maurice	381	13 km <sup>2</sup>	29 h/km <sup>2</sup>	43.3%	4.2%	20 170 €/an	981 €/m <sup>2</sup>
Villexavier	267	10 km <sup>2</sup>	27 h/km <sup>2</sup>	43.4%	3%	24 160 €/an	1 515 €/m <sup>2</sup>
Salignac-de-Mirambeau	163	7 km <sup>2</sup>	23 h/km <sup>2</sup>	45.4%	3.7%	20 950 €/an	1 408 €/m <sup>2</sup>

bien-dans-ma-ville.fr



# **Vous aimez votre ville ? Notez-la !**

Et faites-nous part de vos remarques constructives



Avec

**BIEN** dans  
ma **VILLE** 