



Version web

Ville de Soulières

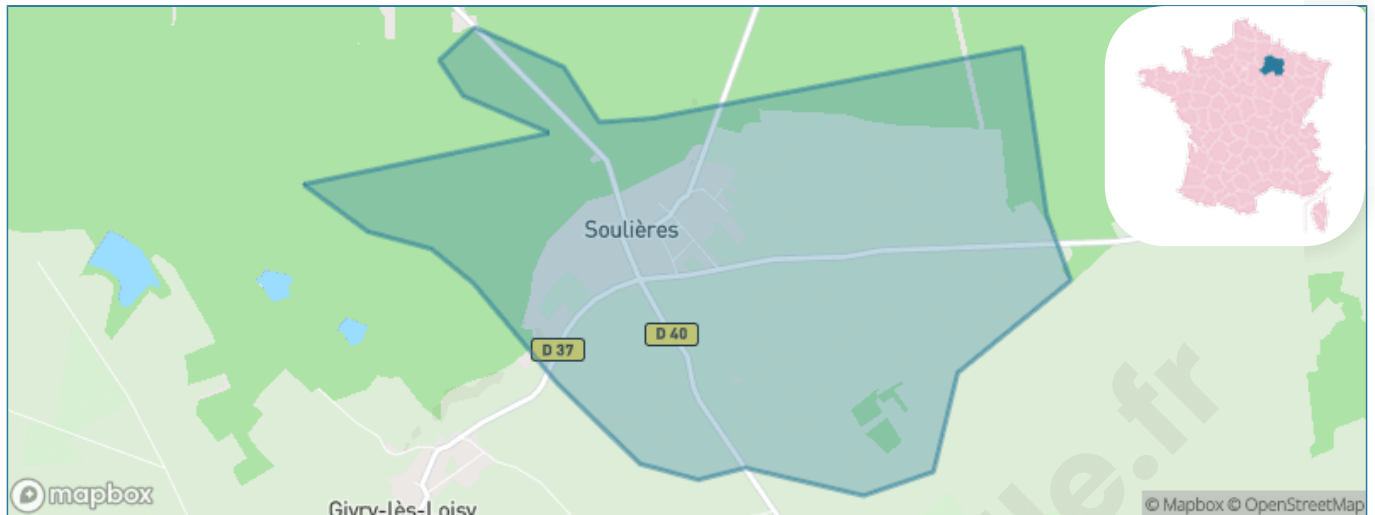
Présenté par



Sommaire

Situation géographique	3
Statistiques sur la population	4
Evolution du nombre d'habitants	4
Tranche d'âge	5
0-14 ans	5
15-29 ans	5
30-44 ans	5
45-59 ans	5
60-74 ans	5
75-89 ans	5
90 ans et +	5
Activité professionnelle	5
Agriculteurs	5
Artisans, Commerçants	5
Cadres et sup.	5
Professions intermédiaires	5
Employé	5
Ouvrier	5
Retraité	5
Autres	5
Niveau de diplôme	6
Sans diplôme ou CEP	6
Brevet, BEPC, DNB	6
CAP-BEP ou équivalent	6
BAC ou équivalent	6
BAC+2	6
BAC+3 ou +4	6
BAC+5 ou plus	6
Composition des ménages	6
Couple sans enfant	6
Couple avec enfant(s)	6
Famille monoparentale	6
Colocation / Autre	6
Personnes seules	6
Profils électoraux	7
Premier tour	7
Sécurité	8
Evolution du nombre d'infractions	8
Pour comparer	9
Services à la population	10
Commerce	10
Éducation	10
Villes autour de Soulières	12

Situation géographique



i Informations clés

- **Région** : Grand Est
- **Département** : Marne
- **Code postal** : 51130
- **Superficie** : 6 km²



Marne
LE DÉPARTEMENT

Statistiques sur la population



Nombre d'habitants

143



Age moyen

44 ans



Pop active

46.2%



Taux chômage

6.1%



Pop densité

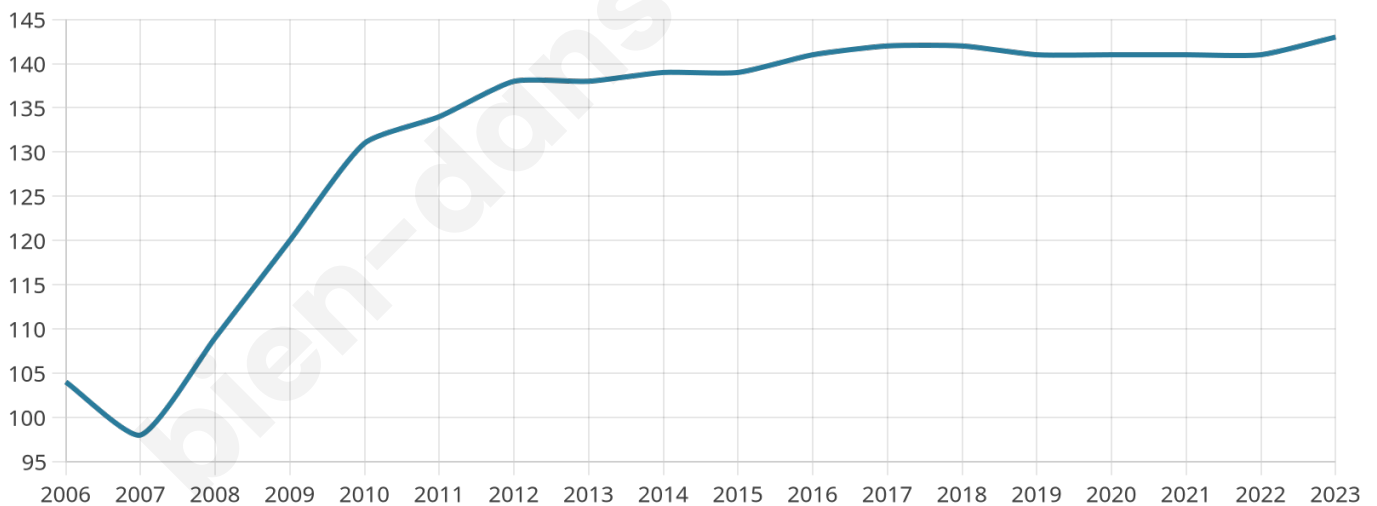
24 h/km²



Revenu moyen

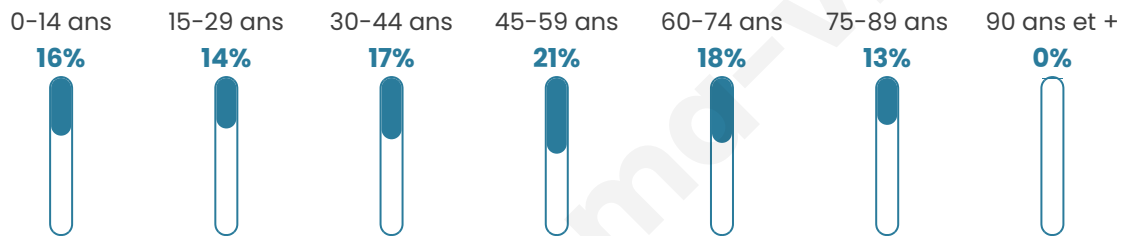
27 670 €/an

Evolution du nombre d'habitants

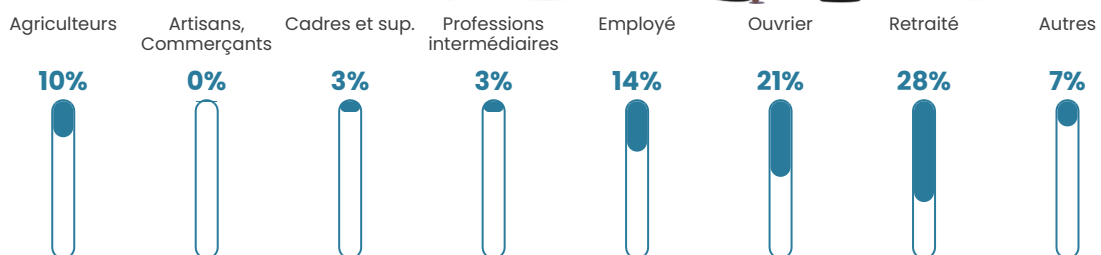


Sources : Institut national de la statistique et des études économiques (insee) selon Les dernières parutions officielles de 2024 portant sur les années 2020, 2021 et 2022.


Tranche d'âge




Activité professionnelle



Niveau de diplôme



Composition des ménages



Profils électoraux

Premier tour

	Marine LE PEN	35.87 %
	Emmanuel MACRON	33.70 %
	Valérie PÉCRESE	11.96 %
	Jean-Luc MÉLENCHON	7.61 %
	Éric ZEMMOUR	3.26 %
	Yannick JADOT	3.26 %
	Jean LASSALLE	2.17 %
	Nicolas DUPONT-AIGNAN	2.17 %
	Nathalie ARTHAUD	0.00 %
	Fabien ROUSSEL	0.00 %
	Anne HIDALGO	0.00 %
	Philippe POUTOU	0.00 %

116 inscrits

Participation : 81.03%

Votes blancs : 2.13%

Votes nuls : 0.00%

Second tour

	Emmanuel MACRON	57,14 %
	Marine LE PEN	42,86 %

116 inscrits

Participation : 81.9%

Votes blancs : 3.16%

Votes nuls : 1.05%

Sécurité



Agressions physiques / sexuelles

0



Cambriolages

0



Vols / dégradations

0



Stupéfiants

0

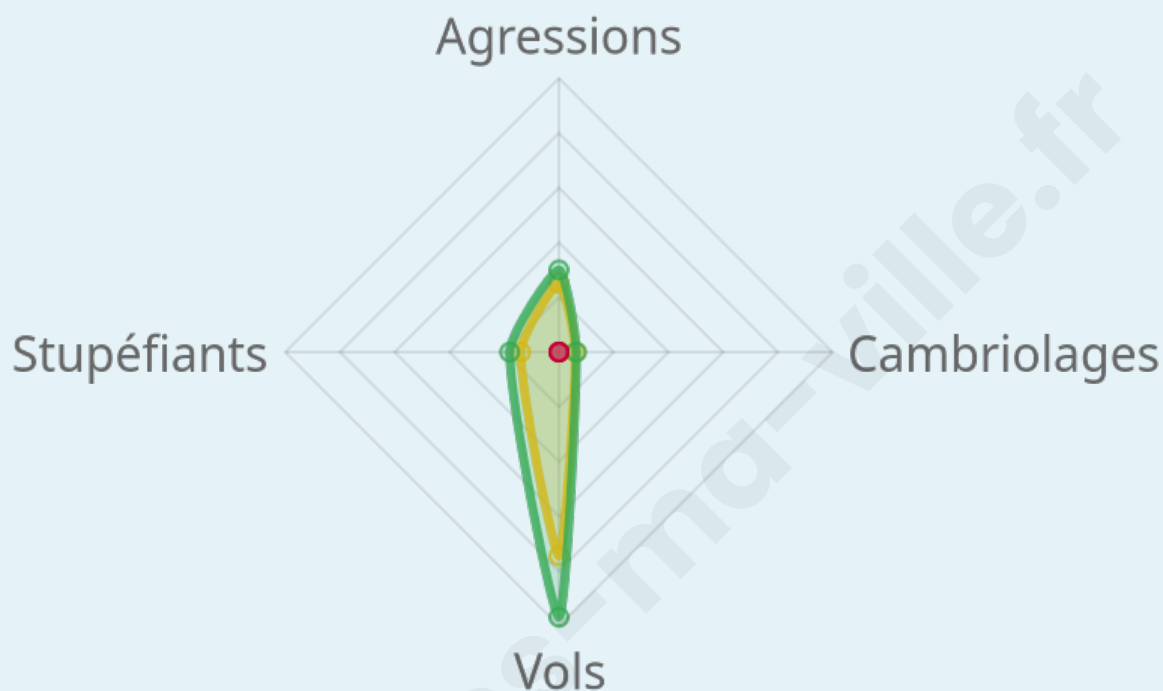
Evolution du nombre d'infractions



Pour comparer

(en proportion du nombre d'habitants)

Ville Département Région



Sources : Bases statistiques communale, départementale et régionale de la délinquance enregistrée par la police et la gendarmerie nationales selon les dernières parutions officielles de 2025 portant sur l'année 2024 ([data.gouv](https://data.gouv.fr)).

Agressions physiques / sexuelles : Violences sexuelles, coups et blessures volontaires intrafamiliaux, coups et blessures volontaires, autres coups, blessures volontaires et vols violents sans arme.

Cambriolages : Cambriolages de logements.

Vols : Vols avec armes, vols d'accessoires sur véhicules, vols dans les véhicules, vols de véhicules, vols sans violence contre des personnes, destructions, dégradations volontaires et escroqueries.

Stupéfiants : Trafic de stupéfiants dont (AFD) et usage de stupéfiants.

Services à la population



Commerce

Hypermarché	X <u>Épernay</u> 17km
Supermarché	X <u>Blancs-Coteaux</u> 6km
Superette	X <u>Blancs-Coteaux</u> 5km
Boulangerie	X <u>Blancs-Coteaux</u> 5km
Boucherie	X <u>Le Mesnil-sur-Oger</u> 8km
Restaurant	X <u>Blancs-Coteaux</u> 5km
Garage	1
Station-service	X <u>Blancs-Coteaux</u> 5km
Banque	X <u>Blancs-Coteaux</u> 5km
La poste	X <u>Blancs-Coteaux</u> 5km
Coiffeur	X <u>Blancs-Coteaux</u> 5km
Tabac	X <u>Blancs-Coteaux</u> 5km
Bars / discothèque	X <u>Blancs-Coteaux</u> 5km
Bibliothèque	X <u>Blancs-Coteaux</u> 5km
Cinéma	X <u>Épernay</u> 16km
Vétérinaire	X <u>Blancs-Coteaux</u> 5km



Santé

Pharmacie	X <u>Blancs-Coteaux</u> 5km
Hôpital	X <u>Épernay</u> 16km
Laboratoire d'analyses médicales	X <u>Épernay</u> 16km
Etablissement pour handicapé	X <u>Pierry</u> 14km
EHPA	X <u>Blancs-Coteaux</u> 6km
Médecin	X <u>Blancs-Coteaux</u> 5km
Dentiste	X <u>Blancs-Coteaux</u> 5km
Chirurgien	X <u>Épernay</u> 17km
Dermatologue	X <u>Épernay</u> 16km
Anesthésiste	X <u>Épernay</u> 17km
Gastro-entérologue	X <u>Épernay</u> 17km
Gynécologue	X <u>Épernay</u> 17km
Cancérologue	X <u>Bezannes</u> 36km
Neurologue	X <u>Saint-Martin-sur-le-Pré</u> 31km
Ophtalmologue	X <u>Épernay</u> 14km
ORL	X <u>Épernay</u> 17km
Cardiologue	X <u>Épernay</u> 17km
Pédiatre	X <u>Épernay</u> 14km
Pneumologue	X <u>Épernay</u> 17km
Psychologue	X <u>Épernay</u> 16km
Radiologue	X <u>Épernay</u> 15km
Rhumatologue	X <u>Épernay</u> 16km
Sage-femme	X <u>Épernay</u> 16km



Éducation

Crèche	X <u>Blancs-Coteaux</u> 5km
Ecole maternelle Public	X <u>Blancs-Coteaux</u> 5km
Ecole maternelle Privé	X <u>Fismes</u> 49km
Ecole primaire Public	X <u>Blancs-Coteaux</u> 5km
Ecole primaire Privé	X <u>Blancs-Coteaux</u> 5km

Collège Public	X <u>Blancs-Coteaux</u> 5km
Collège Privé	X <u>Épernay</u> 16km
Lycée Public	X <u>Avize</u> 9km
Lycée Privé	X <u>Épernay</u> 16km

Sources : Base Sirene des entreprises et de leurs établissements selon les dernières parutions officielles de 2025 portant sur l'année 2024 ([data.gouv](https://data.gouv.fr)). Liste, localisation et tarifs des professionnels de santé selon les dernières parutions officielles de 2025 portant sur l'année 2024 ([opendatasoft](https://opendatasoft.com)) et FINISS Extraction du Fichier des établissements selon les dernières parutions officielles de 2025 portant sur l'année 2024 ([data.gouv](https://data.gouv.fr)). Adresse et géolocalisation des établissements d'enseignement du premier et second degrés selon les dernières parutions officielles de 2025 portant sur l'année 2024 ([data.education.gouv](https://data.education.gouv.fr))

bien-dans-ma-ville.fr

Villes autour de Soulières

Ville	Habitants	Superficie	Pop densité	Pop active	Taux chômage	Revenu moyen	Prix immobilier
Givry-lès-Loisy	72	5 km ²	14 h/km ²	44.4%	1.4%	NC	NC
Étréchy	99	6 km ²	17 h/km ²	55.6%	6.1%	23 330 €/an	1 261 €/m ²
Loisy-en-Brie	171	15 km ²	11 h/km ²	48.5%	1.2%	24 450 €/an	755 €/m ²
Villers-aux-Bois	311	5 km ²	62 h/km ²	53.7%	3.5%	24 950 €/an	1 667 €/m ²
Beaunay	102	3 km ²	34 h/km ²	46.1%	3.9%	27 070 €/an	715 €/m ²
Chaltrait	60	6 km ²	10 h/km ²	48.3%	6.7%	NC	715 €/m ²
Bergères-lès-Vertus (1 avis)	596	18 km ²	33 h/km ²	46%	2.3%	26 860 €/an	1 435 €/m ²
Blancs-Coteaux	3 080	65 km ²	47 h/km ²	47.9%	3.2%	25 390 €/an	1 390 €/m ²
Étoges (1 avis)	415	14 km ²	30 h/km ²	52%	2.7%	23 660 €/an	1 630 €/m ²
Vert-Toulon	281	22 km ²	13 h/km ²	48.8%	5%	24 190 €/an	1 393 €/m ²
Val-des-Marais	549	39 km ²	14 h/km ²	47.9%	4.4%	24 300 €/an	1 545 €/m ²
Fèrebrianges	127	7 km ²	18 h/km ²	63%	0.8%	26 540 €/an	1 664 €/m ²
Moslins	288	11 km ²	26 h/km ²	50%	2.1%	26 290 €/an	1 280 €/m ²
Morangis (1 avis)	363	8 km ²	45 h/km ²	57.9%	2.8%	27 300 €/an	1 019 €/m ²
Grauves	618	7 km ²	88 h/km ²	50.8%	4.9%	27 560 €/an	1 822 €/m ²

bien-dans-ma-ville.fr



Vous aimez votre ville ? Notez-la !

Et faites-nous part de vos remarques constructives



Avec

BIEN dans ma **VILLE** 