



Version web

# Ville de Soulgé-sur-Ouette

Présenté par

**BIEN** dans ma **VILLE** 

# Sommaire

Situation géographique .....	3
Statistiques sur la population .....	4
Evolution du nombre d'habitants .....	4
Tranche d'âge .....	5
0-14 ans .....	5
15-29 ans .....	5
30-44 ans .....	5
45-59 ans .....	5
60-74 ans .....	5
75-89 ans .....	5
90 ans et + .....	5
Activité professionnelle .....	5
Agriculteurs .....	5
Artisans, Commerçants .....	5
Cadres et sup. ....	5
Professions intermédiaires .....	5
Employé .....	5
Ouvrier .....	5
Retraité .....	5
Autres .....	5
Niveau de diplôme .....	6
Sans diplôme ou CEP .....	6
Brevet, BEPC, DNB .....	6
CAP-BEP ou équivalent .....	6
BAC ou équivalent .....	6
BAC+2 .....	6
BAC+3 ou +4 .....	6
BAC+5 ou plus .....	6
Composition des ménages .....	6
Couple sans enfant .....	6
Couple avec enfant(s) .....	6
Famille monoparentale .....	6
Colocation / Autre .....	6
Personnes seules .....	6
Profils électoraux .....	7
Premier tour .....	7
Sécurité .....	8
Evolution du nombre d'infractions .....	8
Pour comparer .....	9
Services à la population .....	10
Commerce .....	10
Éducation .....	10
Villes autour de Soulgé-sur-Ouette .....	11

# Situation géographique



## i Informations clés

- **Région** : Pays de la Loire
- **Département** : Mayenne
- **Code postal** : 53210
- **Superficie** : 22 km<sup>2</sup>



# Statistiques sur la population



Nombre d'habitants

**1 063**



Age moyen

**42 ans**



Pop active

**49.1%**



Taux chômage

**3.7%**



Pop densité

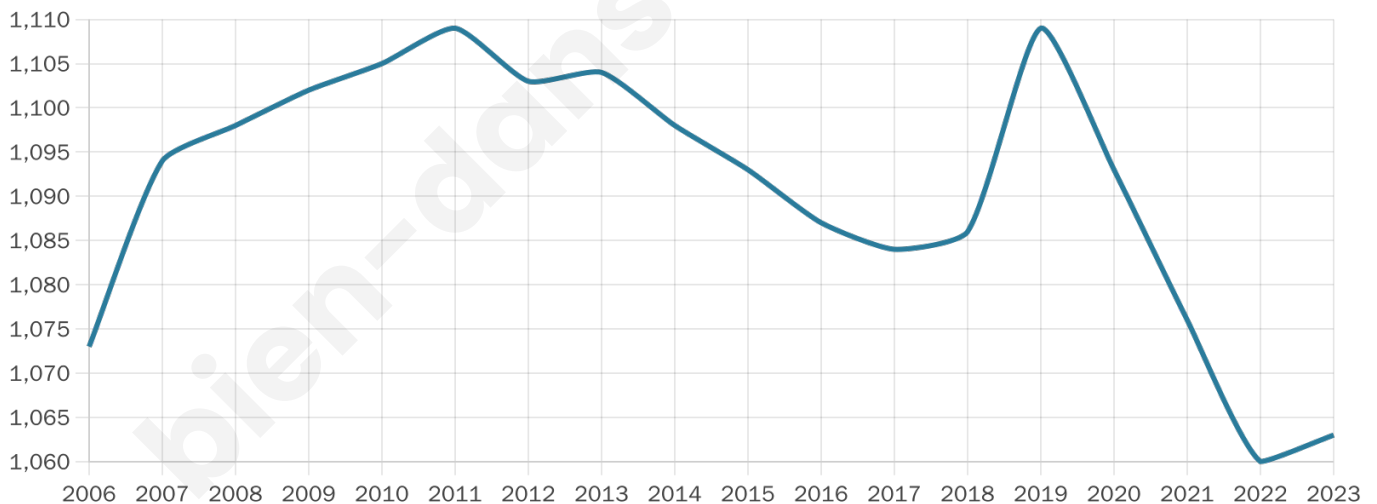
**48 h/km<sup>2</sup>**



Revenu moyen

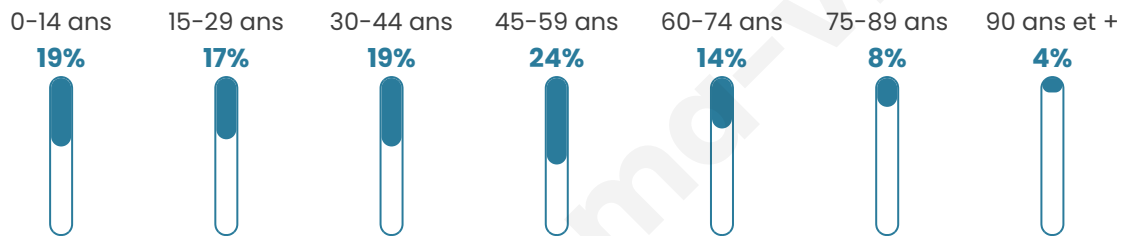
**22 000 €/an**

## Evolution du nombre d'habitants

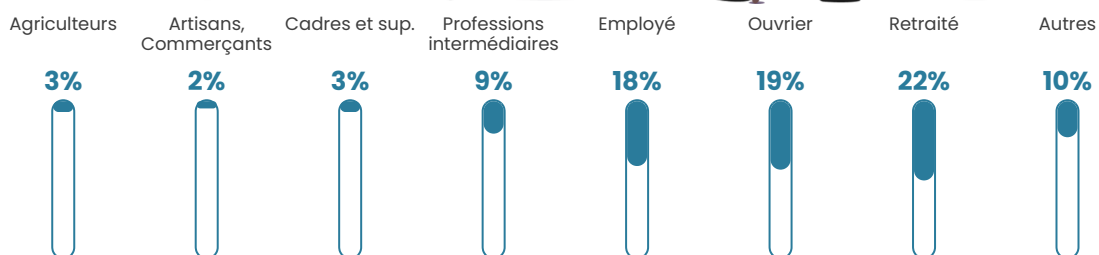


Sources : Institut national de la statistique et des études économiques (insee) selon Les dernières parutions officielles de 2024 portant sur les années 2020, 2021 et 2022.

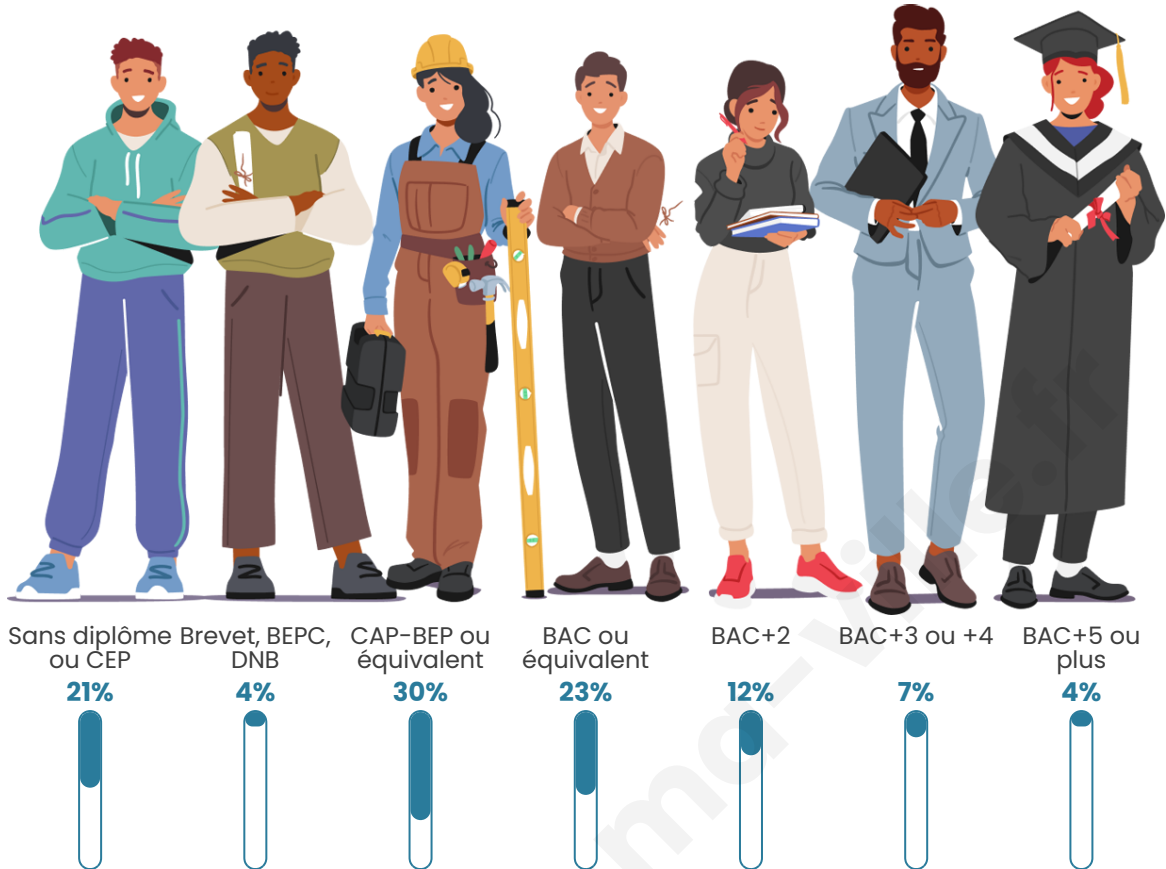
## Tranche d'âge




## Activité professionnelle



## Niveau de diplôme



## Composition des ménages



# Profils électoraux

## Premier tour

	Emmanuel MACRON	33.80 %
	Marine LE PEN	26.60 %
	Jean-Luc MÉLENCHON	16.43 %
	Éric ZEMMOUR	6.42 %
	Valérie PÉCRESE	4.54 %
	Jean LASSALLE	3.44 %
	Yannick JADOT	2.66 %
	Anne HIDALGO	2.03 %
	Fabien ROUSSEL	1.72 %
	Nicolas DUPONT- AIGNAN	1.72 %
	Nathalie ARTHAUD	0.47 %
	Philippe POUTOU	0.16 %



### 837 inscrits

Participation : 79.33%

Votes blancs : 3.01%

Votes nuls : 0.75%

## Second tour

	Emmanuel MACRON	56,46 %
	Marine LE PEN	43,54 %

### 838 inscrits

Participation : 79.71%

Votes blancs : 6.14%

Votes nuls : 2.4%

# Sécurité



Agressions physiques / sexuelles

0



Cambriolages

0



Vols / dégradations

0



Stupéfiants

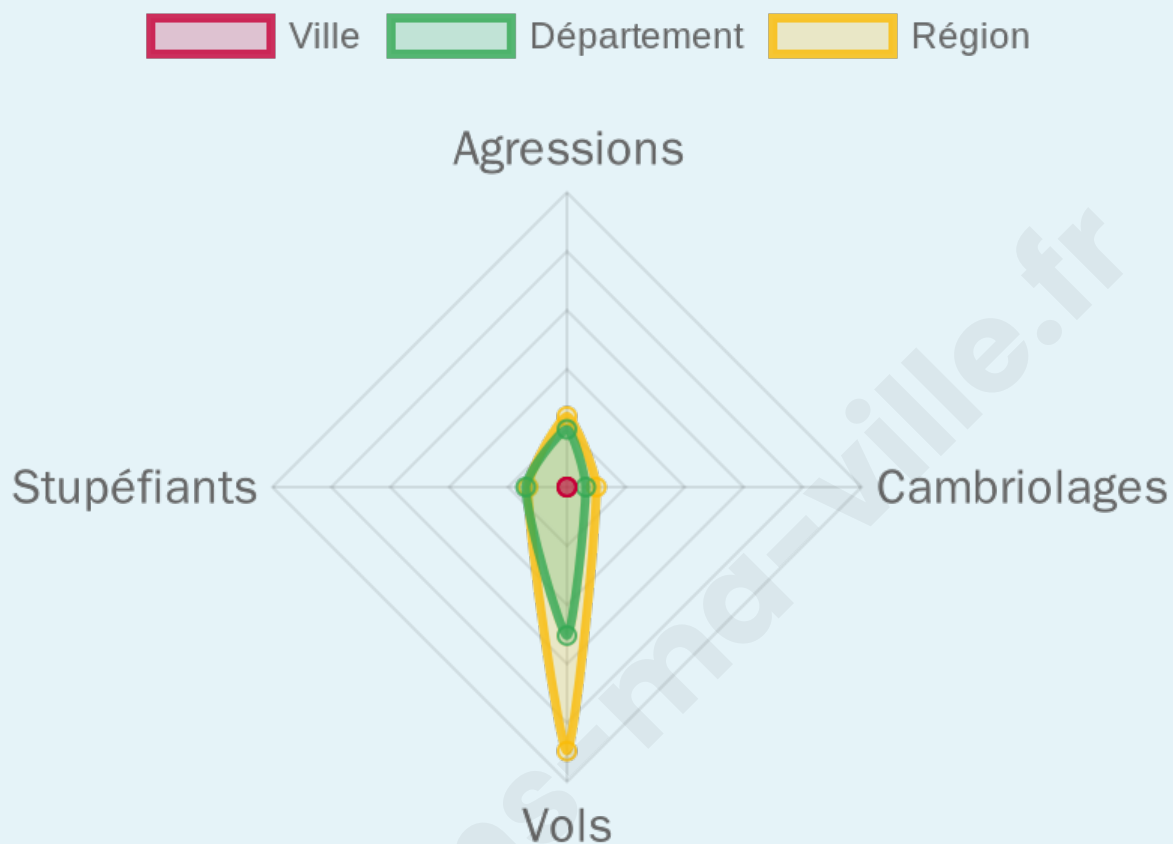
0

## Evolution du nombre d'infractions



## Pour comparer

(en proportion du nombre d'habitants)



Sources : Bases statistiques communale, départementale et régionale de la délinquance enregistrée par la police et la gendarmerie nationales selon les dernières parutions officielles de 2025 portant sur l'année 2024 ([data.gouv](https://data.gouv.fr)).

Agressions physiques / sexuelles : Violences sexuelles, coups et blessures volontaires intrafamiliaux, coups et blessures volontaires, autres coups, blessures volontaires et vols violents sans arme.

Cambriolages : Cambriolages de logements.

Vols : Vols avec armes, vols d'accessoires sur véhicules, vols dans les véhicules, vols de véhicules, vols sans violence contre des personnes, destructions, dégradations volontaires et escroqueries.

Stupéfiants : Trafic de stupéfiants dont (AFD) et usage de stupéfiants.

# Services à la population



## Commerce

Hypermarché	X <a href="#">Laval</a> 12km
Supermarché	X <a href="#">Argentré</a> 6km
Superette	X <a href="#">Bazougers</a> 5km
Boulangerie	1
Boucherie	X <a href="#">Montsûrs</a> 8km
Restaurant	1
Garage	3
Station-service	X <a href="#">Argentré</a> 6km
Banque	1
La poste	1
Coiffeur	1
Tabac	X <a href="#">Bonchamp-lès-Laval</a> 10km
Bars / discothèque	1
Bibliothèque	X <a href="#">Laval</a> 15km
Cinéma	X <a href="#">Évron</a> 15km
Vétérinaire	X <a href="#">Louvigné</a> 4km



## Santé

Pharmacie	X <a href="#">Argentré</a> 6km
Hôpital	X <a href="#">Laval</a> 14km
Laboratoire d'analyses médicales	X <a href="#">Laval</a> 15km
Etablissement pour handicapé	X <a href="#">La Chapelle-Anthennaise</a> 11km
EHPA	1
Médecin	X <a href="#">Argentré</a> 6km
Dentiste	X <a href="#">Argentré</a> 6km
Chirurgien	X <a href="#">Laval</a> 16km
Dermatologue	X <a href="#">Laval</a> 14km
Anesthésiste	X <a href="#">La Baconnière</a> 27km
Gastro-entérologue	X <a href="#">Laval</a> 16km
Gynécologue	X <a href="#">Laval</a> 16km
Cancérologue	X <a href="#">Laval</a> 16km
Neurologue	X <a href="#">Laval</a> 15km
Ophthalmologue	X <a href="#">Laval</a> 16km
ORL	X <a href="#">L'Huisserie</a> 16km
Cardiologue	X <a href="#">Laval</a> 15km
Pédiatre	X <a href="#">Laval</a> 14km
Pneumologue	X <a href="#">Laval</a> 16km
Psychologue	X <a href="#">Laval</a> 13km
Radiologue	X <a href="#">Laval</a> 14km
Rhumatologue	X <a href="#">Laval</a> 15km
Sage-femme	X <a href="#">Meslay-du-Maine</a> 12km



## Éducation

Crèche	2
Ecole maternelle Public	X <a href="#">Bonchamp-lès-Laval</a> 10km
Ecole maternelle Privé	X <a href="#">Bazougers</a> 5km
Ecole primaire Public	1
Ecole primaire Privé	X <a href="#">Bazougers</a> 5km
Collège Public	X <a href="#">Montsûrs</a> 8km
Collège Privé	X <a href="#">Montsûrs</a> 8km
Lycée Public	X <a href="#">Laval</a> 14km
Lycée Privé	X <a href="#">Laval</a> 12km

Sources : Base Sirene des entreprises et de leurs établissements selon les dernières parutions officielles de 2025 portant sur l'année 2024 ([data.gouv](#)). Liste, localisation et tarifs des professionnels de santé selon les dernières parutions officielles de 2025 portant sur l'année 2024 ([opendatasoft](#)) et FINISS Extraction du Fichier des établissements selon les dernières parutions officielles de 2025 portant sur l'année 2024 ([data.gouv](#)). Adresse et géolocalisation des établissements d'enseignement du premier et second degrés selon les dernières parutions officielles de 2025 portant sur l'année 2024 ([data.education.gouv](#))

## Villes autour de Soulgé-sur-Ouette

Ville	Habitants	Superficie	Pop densité	Pop active	Taux chômage	Revenu moyen	Prix immobilier
Louvigné (1 avis)	1 193	12 km <sup>2</sup>	99 h/km <sup>2</sup>	49.4%	2.8%	23 130 €/an	1 394 €/m <sup>2</sup>
Bazougers	1 079	31 km <sup>2</sup>	35 h/km <sup>2</sup>	52.3%	3.1%	22 450 €/an	1 215 €/m <sup>2</sup>
Saint-Georges-le-Flécharde	373	8 km <sup>2</sup>	47 h/km <sup>2</sup>	50.1%	2.7%	21 660 €/an	1 084 €/m <sup>2</sup>
La Chapelle-Rainsouin (1 avis)	412	18 km <sup>2</sup>	23 h/km <sup>2</sup>	54.6%	2.4%	22 060 €/an	1 520 €/m <sup>2</sup>
Argentré	2 906	36 km <sup>2</sup>	81 h/km <sup>2</sup>	47.5%	2.7%	23 290 €/an	1 528 €/m <sup>2</sup>
La Bazouge-de-Chemeré	497	24 km <sup>2</sup>	21 h/km <sup>2</sup>	52.5%	3%	22 170 €/an	949 €/m <sup>2</sup>
Vaiges (1 avis)	1 178	36 km <sup>2</sup>	33 h/km <sup>2</sup>	45.7%	4%	21 430 €/an	1 063 €/m <sup>2</sup>
Montsûrs (5 avis)	3 192	68 km <sup>2</sup>	47 h/km <sup>2</sup>	45.1%	2.4%	21 830 €/an	1 116 €/m <sup>2</sup>
Arquenay	674	25 km <sup>2</sup>	27 h/km <sup>2</sup>	48.8%	2.8%	23 670 €/an	1 053 €/m <sup>2</sup>
Saint-Léger	312	17 km <sup>2</sup>	18 h/km <sup>2</sup>	51%	5.1%	21 920 €/an	6 778 €/m <sup>2</sup>
Livet	191	11 km <sup>2</sup>	17 h/km <sup>2</sup>	41.9%	2.1%	21 970 €/an	999 €/m <sup>2</sup>
Bonchamp-lès-Laval (7 avis)	6 302	27 km <sup>2</sup>	233 h/km <sup>2</sup>	43.5%	2.5%	24 860 €/an	1 757 €/m <sup>2</sup>
Parné-sur-Roc (2 avis)	1 378	23 km <sup>2</sup>	60 h/km <sup>2</sup>	52%	2%	24 630 €/an	1 278 €/m <sup>2</sup>
Gesnes	249	11 km <sup>2</sup>	23 h/km <sup>2</sup>	52.6%	6.4%	22 810 €/an	1 441 €/m <sup>2</sup>
Forcé (1 avis)	1 099	4 km <sup>2</sup>	275 h/km <sup>2</sup>	48.3%	1.9%	24 520 €/an	1 740 €/m <sup>2</sup>

bien-dans-ma-ville.fr



# **Vous aimez votre ville ? Notez-la !**

Et faites-nous part de vos remarques constructives



Avec

**BIEN** dans ma **VILLE** 