



Version web

# Ville de Souillac

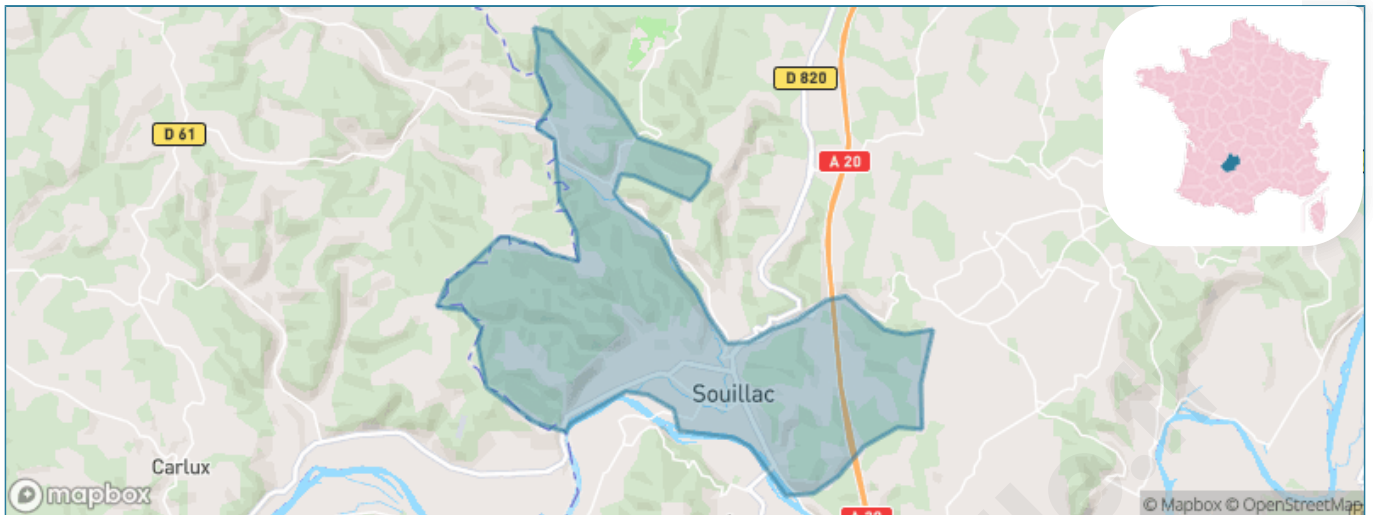
Présenté par



# Sommaire

Situation géographique .....	3
Statistiques sur la population .....	4
Evolution du nombre d'habitants .....	4
Tranche d'âge .....	5
0-14 ans .....	5
15-29 ans .....	5
30-44 ans .....	5
45-59 ans .....	5
60-74 ans .....	5
75-89 ans .....	5
90 ans et + .....	5
Activité professionnelle .....	5
Agriculteurs .....	5
Artisans, Commerçants .....	5
Cadres et sup. ....	5
Professions intermédiaires .....	5
Employé .....	5
Ouvrier .....	5
Retraité .....	5
Autres .....	5
Niveau de diplôme .....	6
Sans diplôme ou CEP .....	6
Brevet, BEPC, DNB .....	6
CAP-BEP ou équivalent .....	6
BAC ou équivalent .....	6
BAC+2 .....	6
BAC+3 ou +4 .....	6
BAC+5 ou plus .....	6
Composition des ménages .....	6
Couple sans enfant .....	6
Couple avec enfant(s) .....	6
Famille monoparentale .....	6
Colocation / Autre .....	6
Personnes seules .....	6
Profil électoraux .....	7
Premier tour .....	7
Sécurité .....	8
Evolution du nombre d'infractions .....	8
Pour comparer .....	9
Services à la population .....	10
Commerce .....	10
Éducation .....	10
Villes autour de Souillac .....	11
Avis sur la ville de Souillac .....	12
Moyenne par critère .....	12
Villes autour de Souillac .....	12
Répartition des avis par note .....	12
Répartition des avis par note .....	12

# Situation géographique



## i Informations clés

- **Région** : Occitanie
- **Département** : Lot
- **Code postal** : 46200
- **Superficie** : 25 km<sup>2</sup>



# Statistiques sur la population



Nombre d'habitants

**3 192**



Age moyen

**49 ans**



Pop active

**37.2%**



Taux chômage

**14.9%**



Pop densité

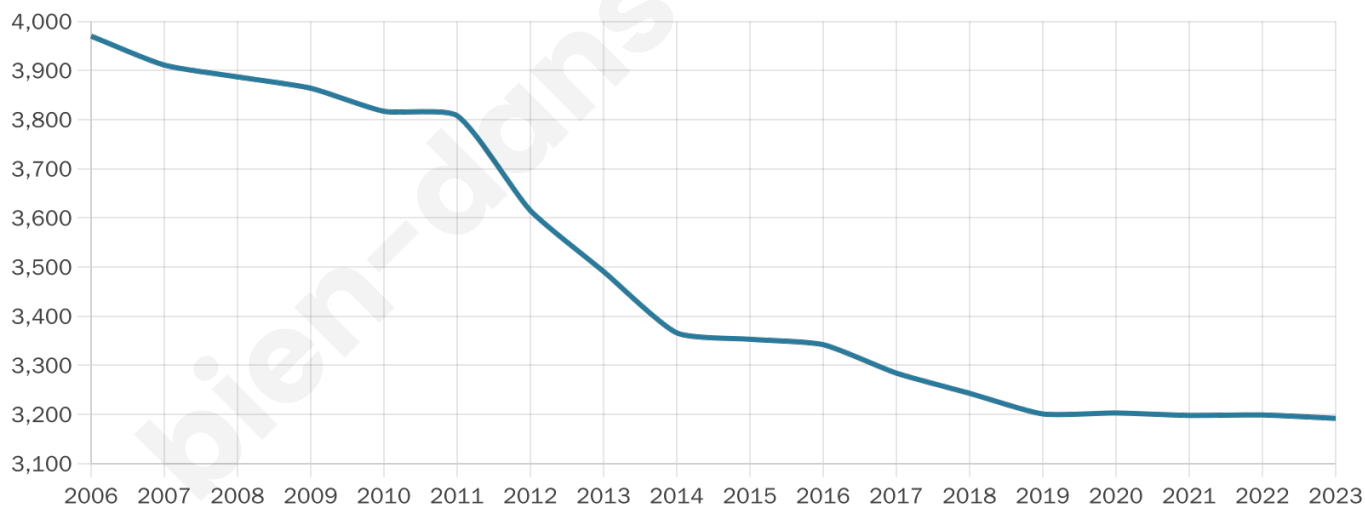
**128 h/km<sup>2</sup>**



Revenu moyen

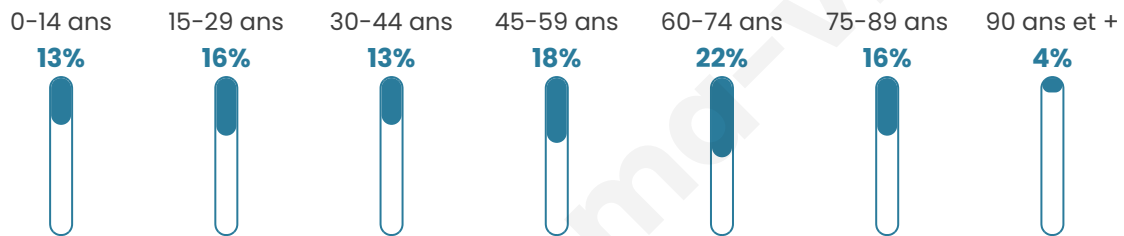
**19 500 €/an**

## Evolution du nombre d'habitants

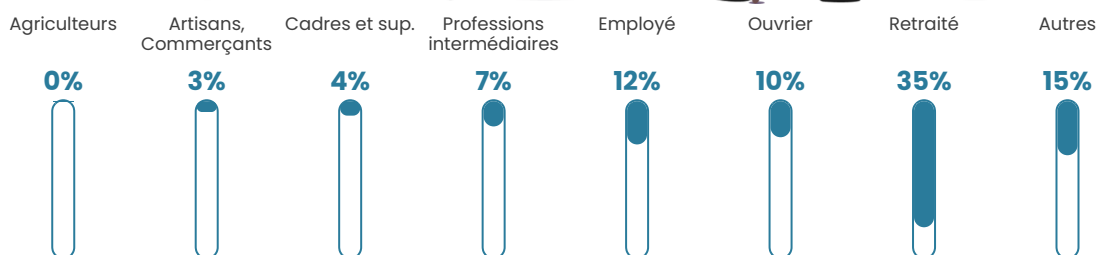


Sources : Institut national de la statistique et des études économiques (insee) selon Les dernières parutions officielles de 2024 portant sur les années 2020, 2021 et 2022.


## Tranche d'âge




## Activité professionnelle



## Niveau de diplôme





## Composition des ménages



# Profils électoraux

## Premier tour

	Emmanuel MACRON	28.13 %
	Jean-Luc MÉLENCHON	23.78 %
	Marine LE PEN	20.84 %
	Éric ZEMMOUR	5.71 %
	Jean LASSALLE	5.18 %
	Valérie PÉCRESSE	4.59 %
	Fabien ROUSSEL	3.12 %
	Yannick JADOT	2.88 %
	Nicolas DUPONT- AIGNAN	2.35 %
	Anne HIDALGO	1.77 %
	Philippe POUTOU	1.18 %
	Nathalie ARTHAUD	0.47 %



### 2 384 inscrits

Participation : 72.9%

Votes blancs : 1.67%

Votes nuls : 0.58%

## Second tour

	Emmanuel MACRON	58,24 %
	Marine LE PEN	41,76 %

### 2 386 inscrits

Participation : 72%

Votes blancs : 7.74%

Votes nuls : 3.2%

# Sécurité



Agressions physiques / sexuelles

**40**



Cambriolages

**0**



Vols / dégradations

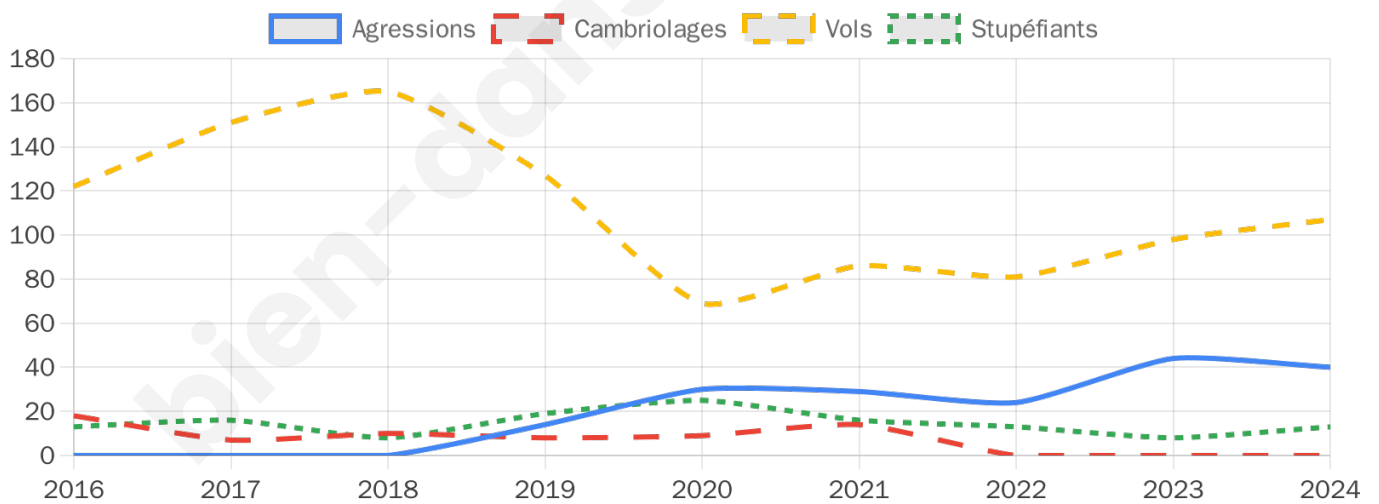
**107**



Stupéfiants

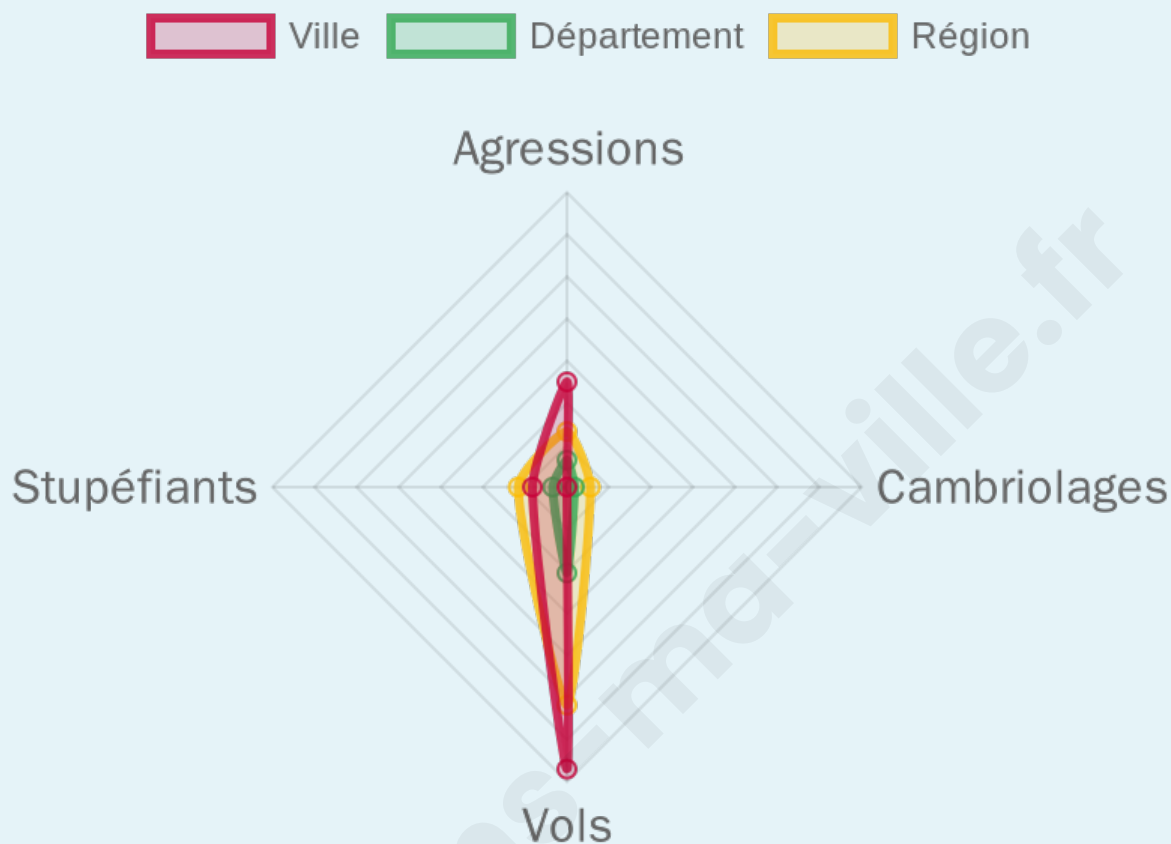
**13**

## Evolution du nombre d'infractions



## Pour comparer

(en proportion du nombre d'habitants)



Sources : Bases statistiques communale, départementale et régionale de la délinquance enregistrée par la police et la gendarmerie nationales selon les dernières parutions officielles de 2025 portant sur l'année 2024 ([data.gouv](https://data.gouv.fr)).

Agressions physiques / sexuelles : Violences sexuelles, coups et blessures volontaires intrafamiliaux, coups et blessures volontaires, autres coups, blessures volontaires et vols violents sans arme.

Cambriolages : Cambriolages de logements.

Vols : Vols avec armes, vols d'accessoires sur véhicules, vols dans les véhicules, vols de véhicules, vols sans violence contre des personnes, destructions, dégradations volontaires et escroqueries.

Stupéfiants : Trafic de stupéfiants dont (AFD) et usage de stupéfiants.

# Services à la population



## Commerce

Hypermarché	X <u>Sarlat-la-Canéda</u> 21km
Supermarché	4
Superette	3
Boulangerie	5
Boucherie	2
Restaurant	10
Garage	9
Station-service	3
Banque	4
La poste	4
Coiffeur	7
Tabac	2
Bars / discothèque	8
Bibliothèque	1
Cinéma	1
Vétérinaire	3



## Santé

Pharmacie	3
Hôpital	X <u>Gourdon</u> 21km
Laboratoire d'analyses médicales	1
Etablissement pour handicapé	X <u>Martel</u> 11km
EHPA	2
Médecin	5
Dentiste	5
Chirurgien	X <u>Saint-Vincent-le-Paluel</u> 16km
Dermatologue	X <u>Brive-la-Gaillarde</u> 29km
Anesthésiste	X <u>Le Vignon-en-Quercy</u> 17km
Gastro-entérologue	X <u>Sarlat-la-Canéda</u> 21km
Gynécologue	X <u>Sarlat-la-Canéda</u> 21km
Cancérologue	X <u>Périgueux</u> 68km
Neurologue	X <u>Brive-la-Gaillarde</u> 30km
Ophthalmologue	X <u>Brive-la-Gaillarde</u> 29km
ORL	X <u>Sarlat-la-Canéda</u> 21km
Cardiologue	X <u>Carsac-Aillac</u> 17km
Pédiatre	X <u>Sarlat-la-Canéda</u> 22km
Pneumologue	X <u>Brive-la-Gaillarde</u> 29km
Psychologue	X <u>Sarlat-la-Canéda</u> 22km
Radiologue	X <u>Sarlat-la-Canéda</u> 22km
Rhumatologue	X <u>Brive-la-Gaillarde</u> 30km
Sage-femme	X <u>Le Vignon-en-Quercy</u> 16km



## Éducation

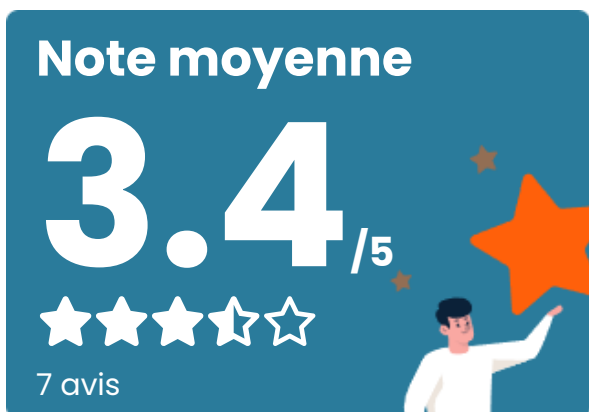
Crèche	2
Ecole maternelle Public	1
Ecole maternelle Privé	X <u>Molières</u> 36km
Ecole primaire Public	1
Ecole primaire Privé	X <u>Simeyrols</u> 11km
Collège Public	1
Collège Privé	X <u>Simeyrols</u> 11km
Lycée Public	2
Lycée Privé	X <u>Sarlat-la-Canéda</u> 21km

Sources : Base Sirene des entreprises et de leurs établissements selon les dernières parutions officielles de 2025 portant sur l'année 2024 ([data.gouv](#)). Liste, localisation et tarifs des professionnels de santé selon les dernières parutions officielles de 2025 portant sur l'année 2024 ([opendatasoft](#)) et FINISS Extraction du Fichier des établissements selon les dernières parutions officielles de 2025 portant sur l'année 2024 ([data.gouv](#)). Adresse et géolocalisation des établissements d'enseignement du premier et second degrés selon les dernières parutions officielles de 2025 portant sur l'année 2024 ([data.education.gouv](#))

## Villes autour de Souillac

Ville	Habitants	Superficie	Pop densité	Pop active	Taux chômage	Revenu moyen	Prix immobilier
Lachapelle-Auzac (1 avis)	795	31 km <sup>2</sup>	26 h/km <sup>2</sup>	43%	4.5%	21 380 €/an	1 540 €/m <sup>2</sup>
Lanzac	563	14 km <sup>2</sup>	40 h/km <sup>2</sup>	43.7%	3.6%	22 720 €/an	1 648 €/m <sup>2</sup>
Cazoulès	469	4 km <sup>2</sup>	117 h/km <sup>2</sup>	42.9%	7%	18 554 €/an	738 €/m <sup>2</sup>
Le Roc	207	7 km <sup>2</sup>	30 h/km <sup>2</sup>	41.5%	3.4%	22 640 €/an	989 €/m <sup>2</sup>
Pinsac	769	19 km <sup>2</sup>	40 h/km <sup>2</sup>	45.5%	4.3%	22 100 €/an	2 100 €/m <sup>2</sup>
Mayrac	254	7 km <sup>2</sup>	36 h/km <sup>2</sup>	47.2%	3.1%	21 220 €/an	2 873 €/m <sup>2</sup>
Nadaillac-de-Rouge	180	7 km <sup>2</sup>	26 h/km <sup>2</sup>	32.8%	4.4%	24 390 €/an	1 736 €/m <sup>2</sup>
Baladou (1 avis)	396	15 km <sup>2</sup>	26 h/km <sup>2</sup>	43.7%	3.8%	23 450 €/an	1 469 €/m <sup>2</sup>
Peyrillac-et-Millac	765	20 km <sup>2</sup>	38 h/km <sup>2</sup>	43.9%	7.1%	20 310 €/an	3 785 €/m <sup>2</sup>
Saint-Sozy	490	8 km <sup>2</sup>	61 h/km <sup>2</sup>	39.2%	4.1%	21 990 €/an	1 409 €/m <sup>2</sup>
Meyronne	269	8 km <sup>2</sup>	34 h/km <sup>2</sup>	40.5%	3.7%	22 380 €/an	1 378 €/m <sup>2</sup>
Lacave	271	21 km <sup>2</sup>	13 h/km <sup>2</sup>	34.7%	3.3%	21 260 €/an	2 569 €/m <sup>2</sup>
Cuzance	653	29 km <sup>2</sup>	23 h/km <sup>2</sup>	47.5%	4.7%	22 720 €/an	2 429 €/m <sup>2</sup>
Lamothe-Fénelon	330	14 km <sup>2</sup>	24 h/km <sup>2</sup>	37.3%	8.2%	20 870 €/an	2 525 €/m <sup>2</sup>
Loupiac (1 avis)	280	12 km <sup>2</sup>	23 h/km <sup>2</sup>	39.6%	2.1%	22 780 €/an	1 167 €/m <sup>2</sup>

# Avis sur la ville de Souillac



## Moyenne par critère



## Villes autour de Souillac

Ville	Note globale	Sécurité	Éducation	Sport Loisir	Environnement	Vie pratique
Lachapelle-Auzac (1 avis)	3.2	4.0	4.0	4.0	4.0	0.0
Lanzac	-	-	-	-	-	-
Cazoulès	-	-	-	-	-	-
Le Roc	-	-	-	-	-	-
Pinsac	-	-	-	-	-	-
Mayrac	-	-	-	-	-	-
Nadaillac-de-Rouge	-	-	-	-	-	-
Baladou (1 avis)	4.0	4.0	4.0	4.0	4.0	4.0
Peyrillac-et-Millac	-	-	-	-	-	-
Saint-Sozy	-	-	-	-	-	-
Meyronne	-	-	-	-	-	-
Lacave	-	-	-	-	-	-
Cuzance	-	-	-	-	-	-
Lamothe-Fénelon	-	-	-	-	-	-
Loupiac (1 avis)	4.2	5.0	5.0	3.0	5.0	3.0



# **Vous aimez votre ville ? Notez-la !**

Et faites-nous part de vos remarques constructives



Avec

**BIEN** dans ma **VILLE** 