



Version web

Ville de Sougé

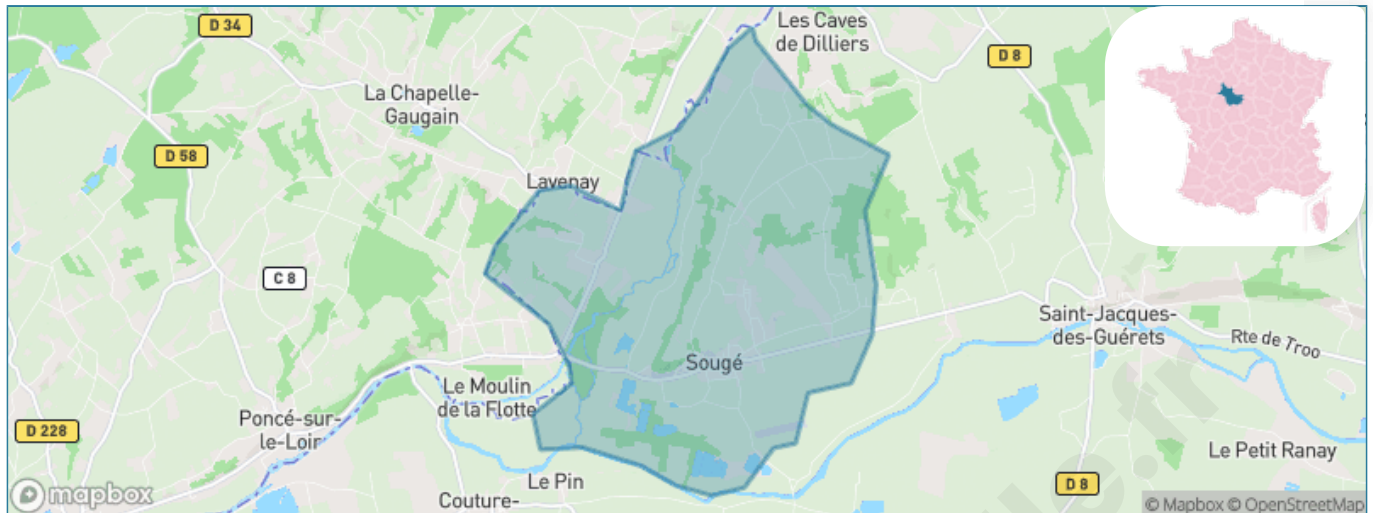
Présenté par

BIEN dans
ma **VILLE** 

Sommaire

Situation géographique	3
Statistiques sur la population	4
Evolution du nombre d'habitants	4
Tranche d'âge	5
0-14 ans	5
15-29 ans	5
30-44 ans	5
45-59 ans	5
60-74 ans	5
75-89 ans	5
90 ans et +	5
Activité professionnelle	5
Agriculteurs	5
Artisans, Commerçants	5
Cadres et sup.	5
Professions intermédiaires	5
Employé	5
Ouvrier	5
Retraité	5
Autres	5
Niveau de diplôme	6
Sans diplôme ou CEP	6
Brevet, BEPC, DNB	6
CAP-BEP ou équivalent	6
BAC ou équivalent	6
BAC+2	6
BAC+3 ou +4	6
BAC+5 ou plus	6
Composition des ménages	6
Couple sans enfant	6
Couple avec enfant(s)	6
Famille monoparentale	6
Colocation / Autre	6
Personnes seules	6
Profils électoraux	7
Premier tour	7
Sécurité	8
Evolution du nombre d'infractions	8
Pour comparer	9
Services à la population	10
Commerce	10
Éducation	10
Villes autour de Sougé	12

Situation géographique



i Informations clés

- **Région** : Centre-Val de Loire
- **Département** : Loir-et-Cher
- **Code postal** : 41800
- **Superficie** : 16 km²



Statistiques sur la population



Nombre d'habitants

484



Age moyen

48 ans



Pop active

46.9%



Taux chômage

7.6%



Pop densité

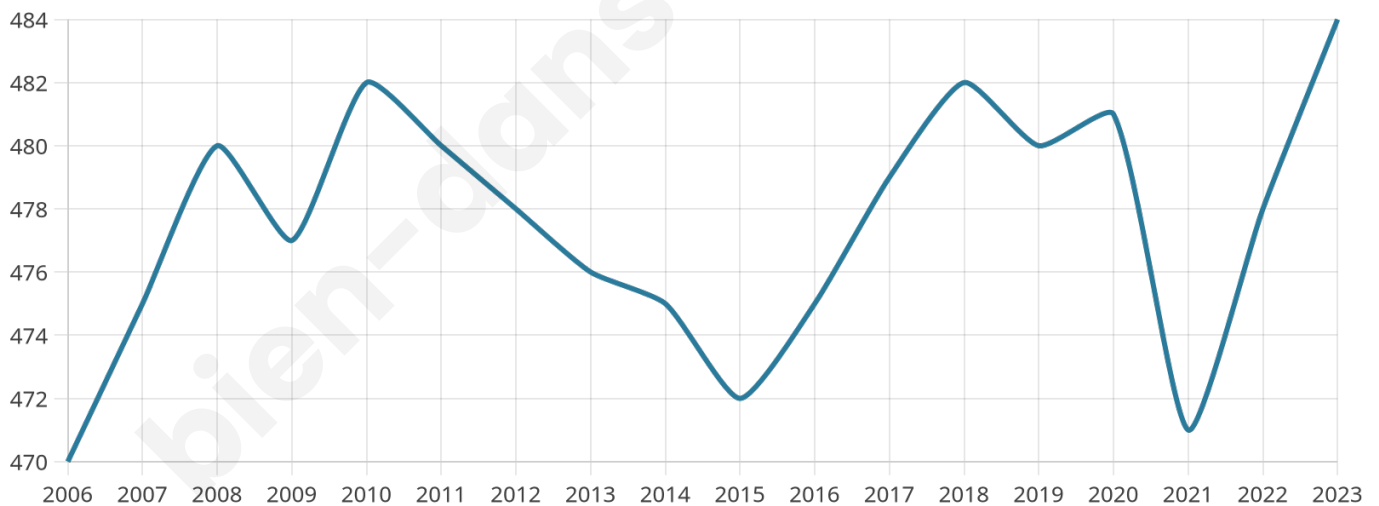
30 h/km²



Revenu moyen

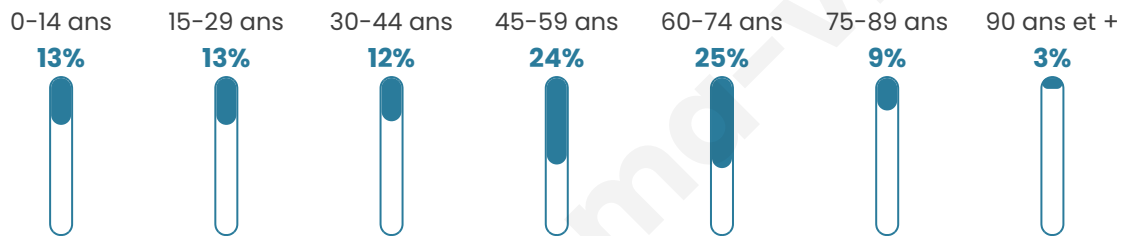
22 680 €/an

Evolution du nombre d'habitants

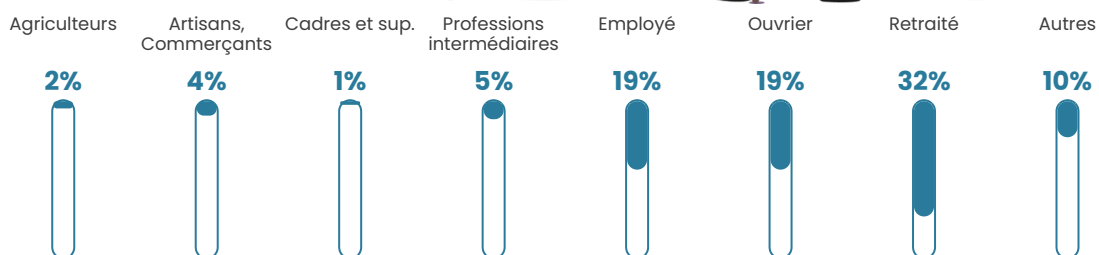


Sources : Institut national de la statistique et des études économiques (insee) selon Les dernières parutions officielles de 2024 portant sur les années 2020, 2021 et 2022.


Tranche d'âge




Activité professionnelle



Niveau de diplôme







Composition des ménages



Profils électoraux

Premier tour

	Marine LE PEN	28.71 %
	Emmanuel MACRON	22.26 %
	Jean-Luc MÉLENCHON	14.52 %
	Éric ZEMMOUR	8.06 %
	Valérie PÉCRESE	7.74 %
	Jean LASSALLE	5.81 %
	Nicolas DUPONT-AIGNAN	4.19 %
	Anne HIDALGO	2.58 %
	Fabien ROUSSEL	2.26 %
	Yannick JADOT	1.61 %
	Nathalie ARTHAUD	1.29 %
	Philippe POUTOU	0.97 %



391 inscrits

Participation : 82.61%

Votes blancs : 4.02%

Votes nuls : 0.00%

Second tour

	Emmanuel MACRON	49,1 %
	Marine LE PEN	50,9 %

391 inscrits

Participation : 81.33%

Votes blancs : 9.12%

Votes nuls : 3.14%

Sécurité



Agressions physiques / sexuelles

0



Cambriolages

0



Vols / dégradations

0



Stupéfiants

0

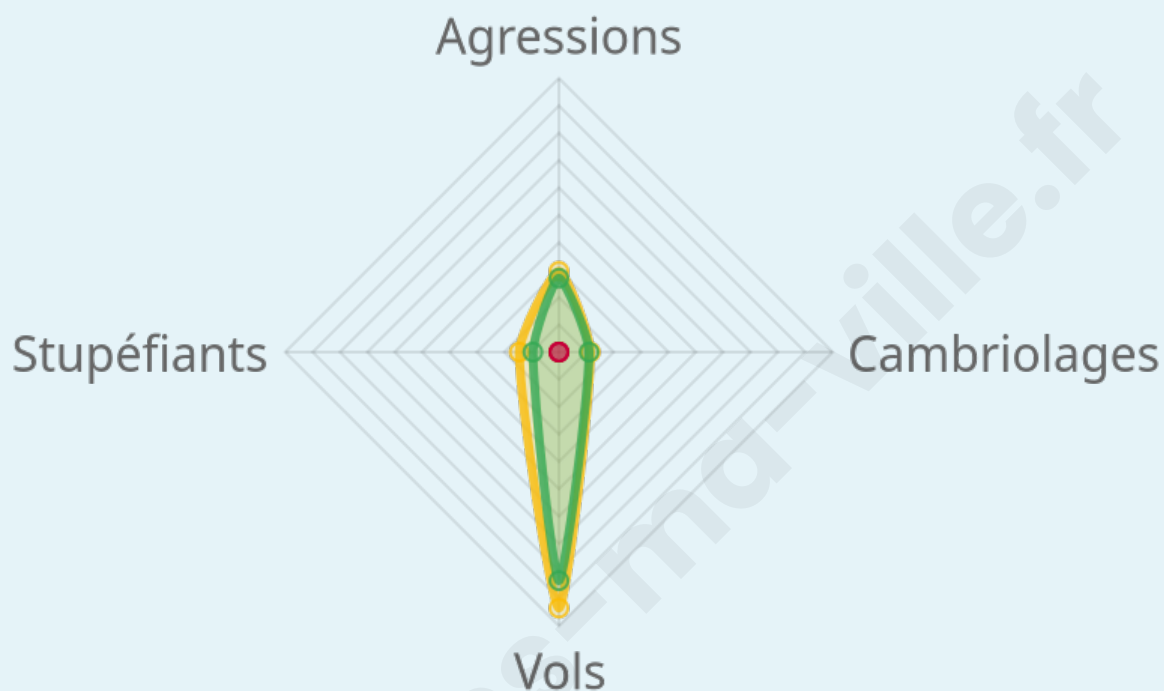
Evolution du nombre d'infractions



Pour comparer

(en proportion du nombre d'habitants)

Ville Département Région



Sources : Bases statistiques communale, départementale et régionale de la délinquance enregistrée par la police et la gendarmerie nationales selon les dernières parutions officielles de 2025 portant sur l'année 2024 ([data.gouv](https://data.gouv.fr)).

Agressions physiques / sexuelles : Violences sexuelles, coups et blessures volontaires intrafamiliaux, coups et blessures volontaires, autres coups, blessures volontaires et vols violents sans arme.

Cambriolages : Cambriolages de logements.

Vols : Vols avec armes, vols d'accessoires sur véhicules, vols dans les véhicules, vols de véhicules, vols sans violence contre des personnes, destructions, dégradations volontaires et escroqueries.

Stupéfiants : Trafic de stupéfiants dont (AFD) et usage de stupéfiants.

Services à la population



Commerce

Hypermarché	X <u>Bessé-sur-Braye</u> 8km
Supermarché	X <u>Montoire-sur-le-Loir</u> 10km
Superette	X <u>Loir en Vallée</u> 5km
Boulangerie	2
Boucherie	1
Restaurant	1
Garage	1
Station-service	X <u>Bessé-sur-Braye</u> 7km
Banque	X <u>Vallée-de-Ronsard</u> 4km
La poste	1
Coiffeur	1
Tabac	X <u>Montoire-sur-le-Loir</u> 10km
Bars / discothèque	X <u>Loir en Vallée</u> 3km
Bibliothèque	X <u>Saint-Calais</u> 17km
Cinéma	X <u>Vendôme</u> 24km
Vétérinaire	X <u>Montoire-sur-le-Loir</u> 12km



Santé

Pharmacie	X <u>Bessé-sur-Braye</u> 7km
Hôpital	X <u>Saint-Calais</u> 17km
Laboratoire d'analyses médicales	X <u>Montoire-sur-le-Loir</u> 11km
Etablissement pour handicapé	X <u>Montoire-sur-le-Loir</u> 11km
EHPA	X <u>Bessé-sur-Braye</u> 7km
Médecin	X <u>Bessé-sur-Braye</u> 7km
Dentiste	X <u>Montoire-sur-le-Loir</u> 10km
Chirurgien	X <u>Vendôme</u> 25km
Dermatologue	X <u>Saint-Amand-Longpré</u> 23km
Anesthésiste	X <u>Saint-Cyr-sur-Loire</u> 38km
Gastro-entérologue	X <u>Vendôme</u> 25km
Gynécologue	X <u>Vendôme</u> 25km
Cancérologue	X <u>Le Mans</u> 47km
Neurologue	X <u>Dissay-sous-Courcillon</u> 20km
Ophtalmologue	X <u>Saint-Amand-Longpré</u> 23km
ORL	X <u>Vendôme</u> 25km
Cardiologue	X <u>Vendôme</u> 25km
Pédiatre	X <u>Tours</u> 39km
Pneumologue	X <u>Vendôme</u> 25km
Psychologue	X <u>Montoire-sur-le-Loir</u> 12km
Radiologue	X <u>Saint-Calais</u> 17km
Rhumatologue	X <u>Vendôme</u> 25km
Sage-femme	X <u>Montoire-sur-le-Loir</u> 10km



Éducation

Crèche	X <u>Loir en Vallée</u> 8km
Ecole maternelle Public	1
Ecole maternelle Privé	X <u>Le Mans</u> 47km
Ecole primaire Public	X <u>Vallée-de-Ronsard</u> 4km
Ecole primaire Privé	X <u>Montoire-sur-le-Loir</u> 10km
Collège Public	X <u>Bessé-sur-Braye</u> 8km
Collège Privé	X <u>Montoire-sur-le-Loir</u> 10km
Lycée Public	X <u>Montoire-sur-le-Loir</u> 11km

Lycée Privé

X Loir en Vallée 8km

Sources : Base Sirene des entreprises et de leurs établissements selon les dernières parutions officielles de 2025 portant sur l'année 2024 ([data.gouv](#)). Liste, localisation et tarifs des professionnels de santé selon les dernières parutions officielles de 2025 portant sur l'année 2024 ([opendatasoft](#)) et FINESS Extraction du Fichier des établissements selon les dernières parutions officielles de 2025 portant sur l'année 2024 ([data.gouv](#)). Adresse et géolocalisation des établissements d'enseignement du premier et second degrés selon les dernières parutions officielles de 2025 portant sur l'année 2024 ([data.education.gouv](#))

bien-dans-ma-ville.fr

Villes autour de Sougé

Ville	Habitants	Superficie	Pop densité	Pop active	Taux chômage	Revenu moyen	Prix immobilier
Artins	266	11 km ²	24 h/km ²	39.5%	1.9%	23 630 €/an	1 062 €/m ²
Vallée-de-Ronsard	531	20 km ²	27 h/km ²	36.9%	3.8%	22 870 €/an	942 €/m ²
Les Essarts	108	4 km ²	27 h/km ²	37%	3.7%	NC	1 286 €/m ²
Troo	309	14 km ²	22 h/km ²	35.6%	3.9%	22 480 €/an	1 243 €/m ²
Saint-Jacques-des-Guérets	99	1 km ²	99 h/km ²	41.4%	2%	21 860 €/an	699 €/m ²
Bonneveau	454	11 km ²	41 h/km ²	45.2%	4.8%	21 360 €/an	765 €/m ²
Ternay	331	14 km ²	24 h/km ²	46.5%	4.8%	22 000 €/an	1 306 €/m ²
Montrouveau	143	17 km ²	8 h/km ²	44.1%	2.8%	22 160 €/an	1 313 €/m ²
Les Hayes	175	15 km ²	12 h/km ²	44.6%	1.7%	25 310 €/an	1 558 €/m ²
Bessé-sur-Braye	1 972	20 km ²	99 h/km ²	38.5%	7.6%	21 530 €/an	863 €/m ²
Cellé	225	12 km ²	19 h/km ²	39.1%	3.1%	22 310 €/an	857 €/m ²
Loir en Vallée	2 044	64 km ²	32 h/km ²	37.9%	3.8%	21 600 €/an	1 036 €/m ²
Villedieu-le-Château	381	29 km ²	13 h/km ²	43.6%	2.4%	22 540 €/an	1 322 €/m ²
Fontaine-les-Coteaux	342	22 km ²	16 h/km ²	44.4%	3.5%	23 310 €/an	1 034 €/m ²
La Chapelle-Huon	513	18 km ²	29 h/km ²	45%	5.3%	21 940 €/an	827 €/m ²

bien-dans-ma-ville.fr



Vous aimez votre ville ? Notez-la !

Et faites-nous part de vos remarques constructives



Avec

BIEN dans ma **VILLE** 