



Version web

# Ville de Sotteville-lès- Rouen

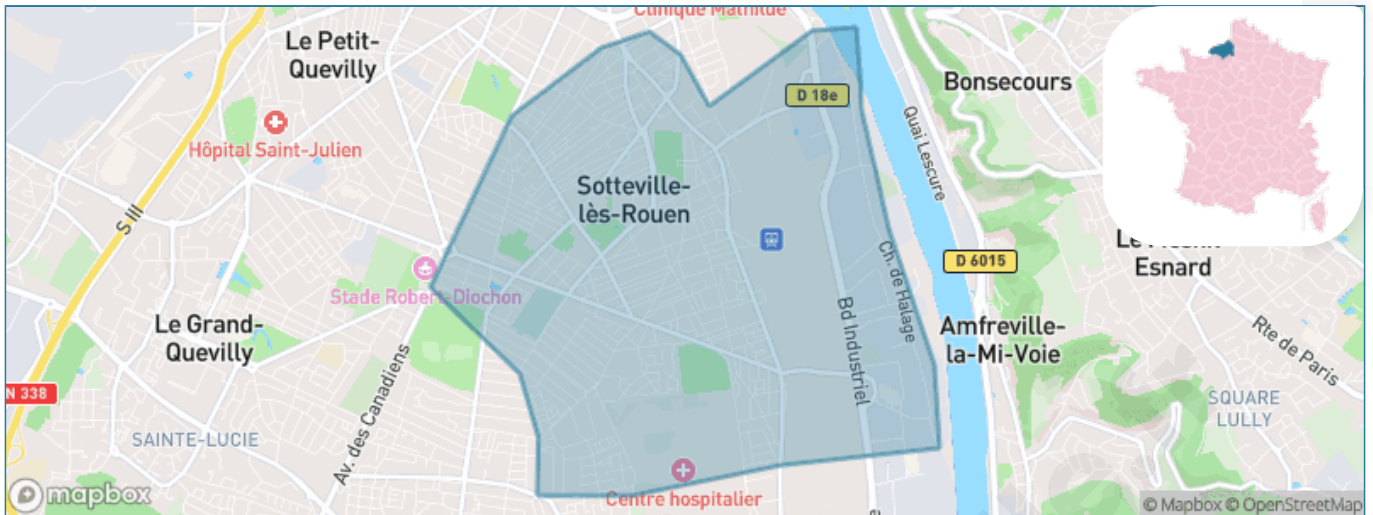
Présenté par

**BIEN** dans  
ma **VILLE** 

# Sommaire

Situation géographique .....	3
Statistiques sur la population .....	4
Evolution du nombre d'habitants .....	4
Tranche d'âge .....	5
0-14 ans .....	5
15-29 ans .....	5
30-44 ans .....	5
45-59 ans .....	5
60-74 ans .....	5
75-89 ans .....	5
90 ans et + .....	5
Activité professionnelle .....	5
Agriculteurs .....	5
Artisans, Commerçants .....	5
Cadres et sup. ....	5
Professions intermédiaires .....	5
Employé .....	5
Ouvrier .....	5
Retraité .....	5
Autres .....	5
Niveau de diplôme .....	6
Sans diplôme ou CEP .....	6
Brevet, BEPC, DNB .....	6
CAP-BEP ou équivalent .....	6
BAC ou équivalent .....	6
BAC+2 .....	6
BAC+3 ou +4 .....	6
BAC+5 ou plus .....	6
Composition des ménages .....	6
Couple sans enfant .....	6
Couple avec enfant(s) .....	6
Famille monoparentale .....	6
Colocation / Autre .....	6
Personnes seules .....	6
Profil électoraux .....	7
Premier tour .....	7
Sécurité .....	8
Evolution du nombre d'infractions .....	8
Pour comparer .....	9
Services à la population .....	10
Commerce .....	10
Éducation .....	10
Villes autour de Sotteville-lès-Rouen .....	11
Avis sur la ville de Sotteville-lès-Rouen .....	12
Moyenne par critère .....	12
Villes autour de Sotteville-lès-Rouen .....	12
Répartition des avis par note .....	12
Répartition des avis par note .....	12

# Situation géographique



## i Informations clés

- **Région** : Normandie
- **Département** : Seine-Maritime
- **Métropole** : Métropole Rouen Normandie
- **Code postal** : 76300
- **Superficie** : 7 km<sup>2</sup>



# Statistiques sur la population



Nombre d'habitants

**29 003**



Age moyen

**42 ans**



Pop active

**44.1%**



Taux chômage

**12.1%**



Pop densité

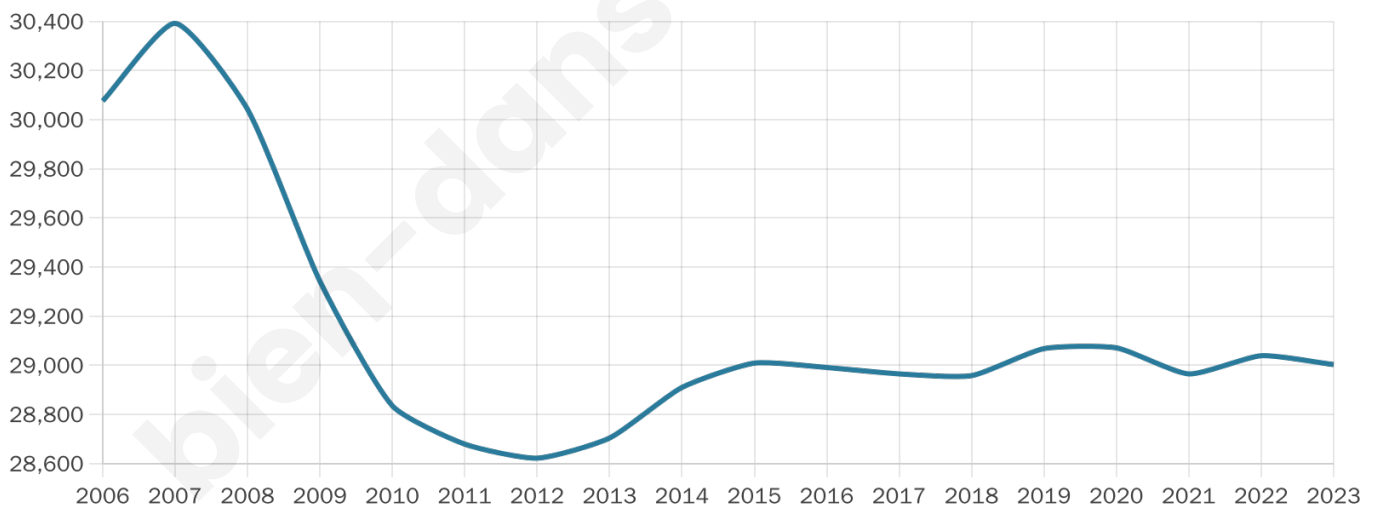
**4 143 h/km<sup>2</sup>**



Revenu moyen

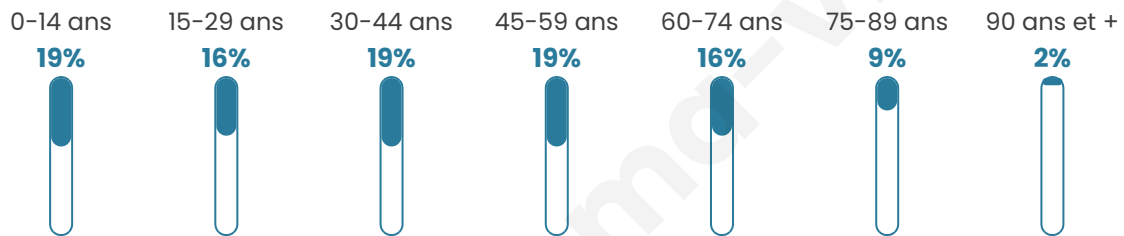
**21 230 €/an**

## Evolution du nombre d'habitants

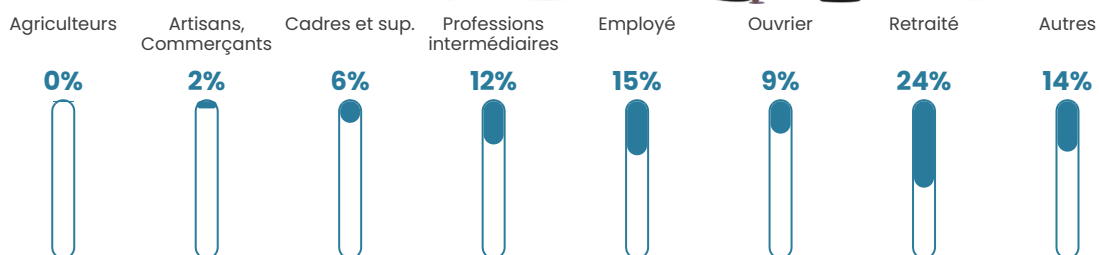


Sources : Institut national de la statistique et des études économiques (insee) selon Les dernières parutions officielles de 2024 portant sur les années 2020, 2021 et 2022.


## Tranche d'âge




## Activité professionnelle



## Niveau de diplôme















## Composition des ménages



# Profils électoraux



## Premier tour

	Jean-Luc MÉLENCHON	30.55 %
	Emmanuel MACRON	25.29 %
	Marine LE PEN	20.36 %
	Yannick JADOT	5.19 %
	Éric ZEMMOUR	4.16 %
	Fabien ROUSSEL	3.71 %
	Anne HIDALGO	3.30 %
	Valérie PÉCRESSE	2.33 %
	Jean LASSALLE	1.77 %
	Nicolas DUPONT-AIGNAN	1.39 %
	Philippe POUTOU	1.24 %
	Nathalie ARTHAUD	0.72 %

### 19 903 inscrits

Participation : 71.2%  
Votes blancs : 1.39%  
Votes nuls : 0.62%

## Second tour

	Emmanuel MACRON	64,19 %
	Marine LE PEN	35,81 %

### 19 924 inscrits

Participation : 69.26%  
Votes blancs : 8.21%  
Votes nuls : 2.43%

# Sécurité



Agressions physiques / sexuelles

**368**



Cambriolages

**79**



Vols / dégradations

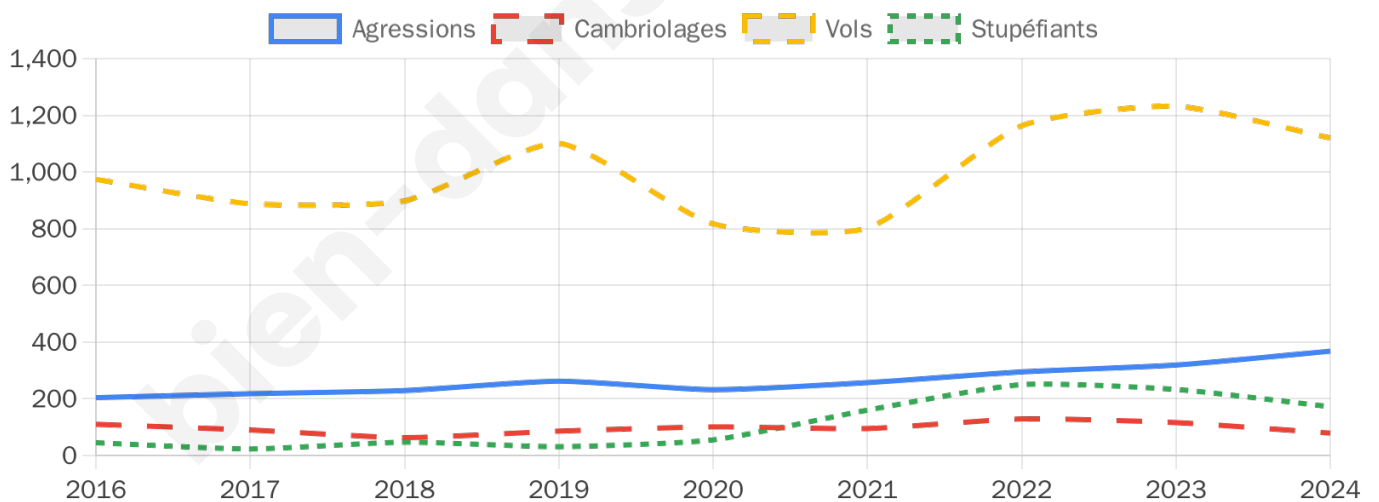
**1 120**



Stupéfiants

**172**

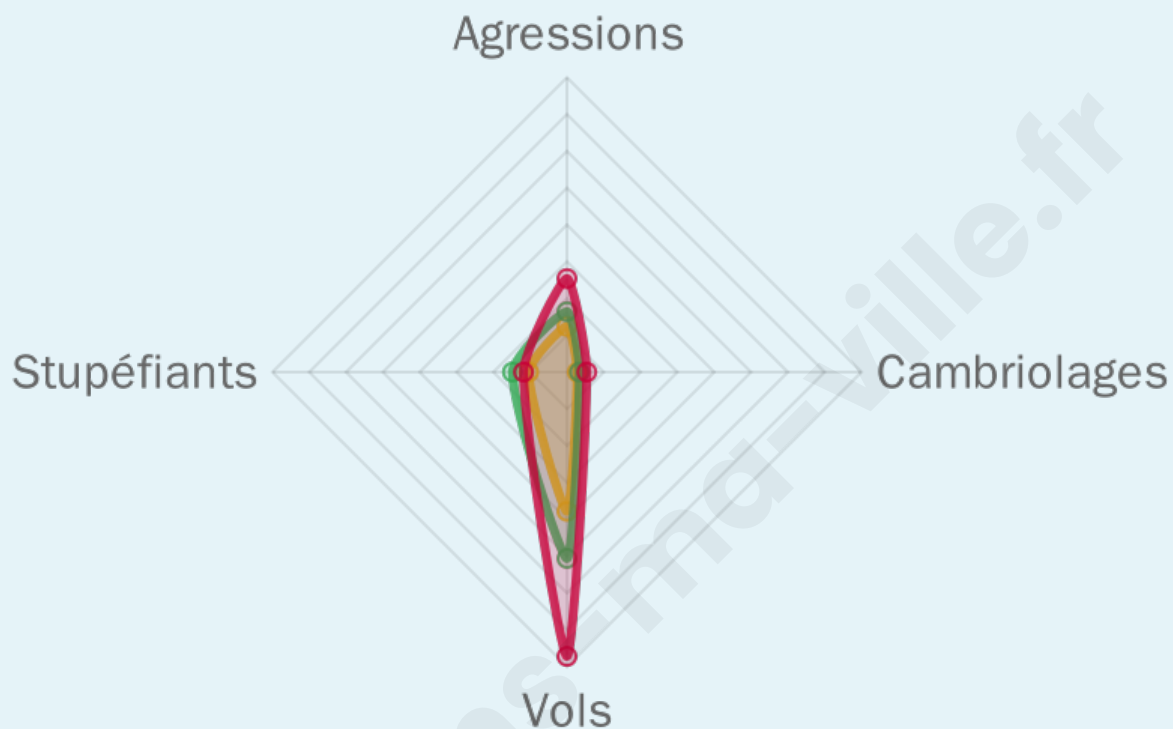
## Evolution du nombre d'infractions



## Pour comparer

(en proportion du nombre d'habitants)

■ Ville ■ Département ■ Région



Sources : Bases statistiques communale, départementale et régionale de la délinquance enregistrée par la police et la gendarmerie nationales selon les dernières parutions officielles de 2025 portant sur l'année 2024 ([data.gouv](https://data.gouv.fr)).

Agressions physiques / sexuelles : Violences sexuelles, coups et blessures volontaires intrafamiliaux, coups et blessures volontaires, autres coups, blessures volontaires et vols violents sans arme.

Cambriolages : Cambriolages de logements.

Vols : Vols avec armes, vols d'accessoires sur véhicules, vols dans les véhicules, vols de véhicules, vols sans violence contre des personnes, destructions, dégradations volontaires et escroqueries.

Stupéfiants : Trafic de stupéfiants dont (AFD) et usage de stupéfiants.

# Services à la population



## Commerce

Hypermarché	X <a href="#">Rouen</a> 2km
Supermarché	6
Superette	14
Boulangerie	23
Boucherie	9
Restaurant	23
Garage	37
Station-service	3
Banque	11
La poste	166
Coiffeur	38
Tabac	2
Bars / discothèque	19
Bibliothèque	1
Cinéma	X <a href="#">Rouen</a> 1km
Vétérinaire	5



## Santé

Pharmacie	9
Hôpital	1
Laboratoire d'analyses médicales	3
Etablissement pour handicapé	1
EHPA	5
Médecin	28
Dentiste	10
Chirurgien	X <a href="#">Rouen</a> 1km
Dermatologue	X <a href="#">Rouen</a> 1km
Anesthésiste	X <a href="#">Rouen</a> 1km
Gastro-entérologue	X <a href="#">Rouen</a> 1km
Gynécologue	1
Cancérologue	X <a href="#">Rouen</a> 1km
Neurologue	X <a href="#">Rouen</a> 1km
Ophthalmologue	X <a href="#">Rouen</a> 1km
ORL	X <a href="#">Rouen</a> 1km
Cardiologue	X <a href="#">Rouen</a> 1km
Pédiatre	X <a href="#">Rouen</a> 1km
Pneumologue	X <a href="#">Rouen</a> 1km
Psychologue	1
Radiologue	X <a href="#">Rouen</a> 1km
Rhumatologue	X <a href="#">Rouen</a> 1km
Sage-femme	1



## Éducation

Crèche	16
Ecole maternelle Public	7
Ecole maternelle Privé	X <a href="#">Noyers</a> 46km
Ecole primaire Public	6
Ecole primaire Privé	X <a href="#">Rouen</a> 2km
Collège Public	2
Collège Privé	X <a href="#">Rouen</a> 2km
Lycée Public	3
Lycée Privé	X <a href="#">Le Petit-Quevilly</a> 2km

Sources : Base Sirene des entreprises et de leurs établissements selon les dernières parutions officielles de 2025 portant sur l'année 2024 ([data.gouv](#)). Liste, localisation et tarifs des professionnels de santé selon les dernières parutions officielles de 2025 portant sur l'année 2024 ([opendatasoft](#)) et FINESS Extraction du Fichier des établissements selon les dernières parutions officielles de 2025 portant sur l'année 2024 ([data.gouv](#)). Adresse et géolocalisation des établissements d'enseignement du premier et second degrés selon les dernières parutions officielles de 2025 portant sur l'année 2024 ([data.education.gouv](#))

## Villes autour de Sotteville-lès-Rouen

Ville	Habitants	Superficie	Pop densité	Pop active	Taux chômage	Revenu moyen	Prix immobilier
Rouen (187 avis)	117 662	21 km <sup>2</sup>	5 603 h/km <sup>2</sup>	47.5%	7.7%	21 330 €/an	2 483 €/m <sup>2</sup>
Amfreville-la-Mi-Voie (6 avis)	3 265	3 km <sup>2</sup>	1 088 h/km <sup>2</sup>	54%	7.6%	22 480 €/an	1 886 €/m <sup>2</sup>
Bonsecours (5 avis)	6 442	3 km <sup>2</sup>	2 147 h/km <sup>2</sup>	41.6%	3.7%	26 900 €/an	2 097 €/m <sup>2</sup>
Le Mesnil-Esnard (7 avis)	8 177	5 km <sup>2</sup>	1 635 h/km <sup>2</sup>	41.3%	3.9%	28 210 €/an	2 572 €/m <sup>2</sup>
Saint-Étienne-du-Rouvray (9 avis)	29 518	18 km <sup>2</sup>	1 640 h/km <sup>2</sup>	38.3%	7.2%	18 910 €/an	1 719 €/m <sup>2</sup>
Saint-Léger-du-Bourg-Denis (2 avis)	3 633	2 km <sup>2</sup>	1 817 h/km <sup>2</sup>	49.5%	4.6%	24 510 €/an	2 040 €/m <sup>2</sup>
Belbeuf (3 avis)	2 264	6 km <sup>2</sup>	377 h/km <sup>2</sup>	46.3%	2.4%	30 040 €/an	2 429 €/m <sup>2</sup>
Saint-Aubin-Épinay (1 avis)	1 021	9 km <sup>2</sup>	113 h/km <sup>2</sup>	47.5%	4.2%	26 210 €/an	2 363 €/m <sup>2</sup>
Le Grand-Quevilly (10 avis)	25 789	11 km <sup>2</sup>	2 344 h/km <sup>2</sup>	43.6%	6%	20 510 €/an	2 237 €/m <sup>2</sup>
Le Petit-Quevilly (18 avis)	22 208	4 km <sup>2</sup>	5 552 h/km <sup>2</sup>	46.1%	8.1%	18 940 €/an	1 611 €/m <sup>2</sup>
Darnétal (17 avis)	9 566	4 km <sup>2</sup>	2 392 h/km <sup>2</sup>	46.5%	7.6%	19 340 €/an	1 801 €/m <sup>2</sup>
Mont-Saint-Aignan (7 avis)	20 165	7 km <sup>2</sup>	2 881 h/km <sup>2</sup>	40.5%	5.5%	28 790 €/an	2 331 €/m <sup>2</sup>
Bihorel (8 avis)	8 316	2 km <sup>2</sup>	4 158 h/km <sup>2</sup>	41.9%	4.8%	25 600 €/an	2 076 €/m <sup>2</sup>
Franqueville-Saint-Pierre (6 avis)	6 171	8 km <sup>2</sup>	771 h/km <sup>2</sup>	44%	3.5%	28 970 €/an	2 434 €/m <sup>2</sup>
Bois-Guillaume (2 avis)	14 539	8 km <sup>2</sup>	1 817 h/km <sup>2</sup>	42.1%	3.5%	32 370 €/an	2 657 €/m <sup>2</sup>

# Avis sur la ville de Sotteville-lès-Rouen



## Moyenne par critère



## Villes autour de Sotteville-lès-Rouen

Ville	Note globale	Sécurité	Éducation	Sport Loisir	Environnement	Vie pratique
Rouen (187 avis)	3.2	3.0	3.6	3.4	2.6	3.4
Amfreville-la-Mi-Voie (6 avis)	3.9	<b>4.2</b>	<b>4.2</b>	3.8	3.7	3.8
Bonsecours (5 avis)	<b>4.8</b>	<b>5.0</b>	<b>4.8</b>	<b>4.6</b>	<b>5.0</b>	<b>4.6</b>
Le Mesnil-Esnard (7 avis)	<b>4.4</b>	<b>4.4</b>	<b>4.6</b>	<b>4.3</b>	<b>4.0</b>	<b>4.6</b>
Saint-Étienne-du-Rouvray (9 avis)	2.3	1.7	2.6	2.6	1.9	3.0
Saint-Léger-du-Bourg-Denis (2 avis)	3.5	<b>4.5</b>	3.5	2.5	<b>4.5</b>	2.5
Belbeuf (3 avis)	<b>4.5</b>	<b>4.3</b>	<b>4.3</b>	<b>4.3</b>	<b>4.7</b>	<b>4.7</b>
Saint-Aubin-Épinay (1 avis)	3.4	<b>4.0</b>	3.0	<b>4.0</b>	<b>5.0</b>	<b>1.0</b>
Le Grand-Quevilly (10 avis)	3.5	3.1	3.9	<b>4.0</b>	2.9	3.5
Le Petit-Quevilly (18 avis)	2.4	1.8	2.6	2.9	<b>1.4</b>	3.0
Darnétal (17 avis)	2.9	2.1	2.6	3.1	3.1	3.5
Mont-Saint-Aignan (7 avis)	3.7	<b>4.3</b>	3.1	3.7	3.1	<b>4.0</b>
Bihorel (8 avis)	3.6	3.8	3.9	3.3	3.3	3.6
Franqueville-Saint-Pierre (6 avis)	<b>4.1</b>	3.8	<b>4.0</b>	3.8	<b>4.5</b>	<b>4.2</b>
Bois-Guillaume (2 avis)	<b>4.0</b>	<b>4.0</b>	<b>4.0</b>	<b>4.0</b>	<b>4.0</b>	<b>4.0</b>



# Vous aimez votre ville ? Notez-la !

Et faites-nous part de vos remarques constructives



Avec

**BIEN** dans ma **VILLE** 