



Version web

Ville de Sorges et Lignieux en Périgord

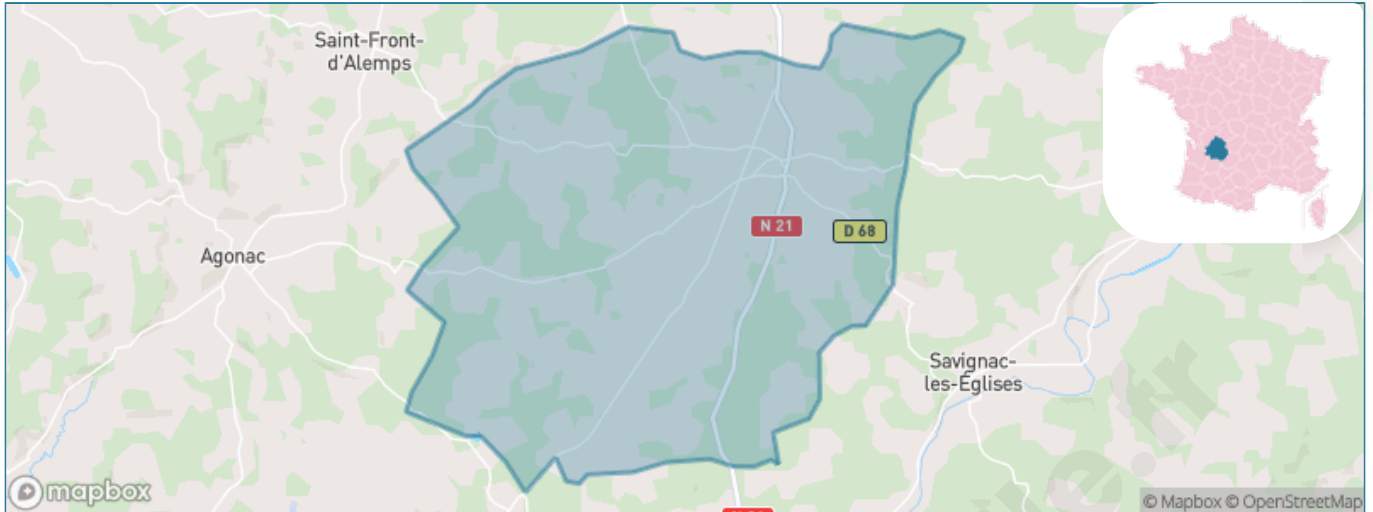
Présenté par

BIEN dans
ma **VILLE** 

Sommaire

Situation géographique	3
Statistiques sur la population	4
Evolution du nombre d'habitants	4
Tranche d'âge	5
0-14 ans	5
15-29 ans	5
30-44 ans	5
45-59 ans	5
60-74 ans	5
75-89 ans	5
90 ans et +	5
Activité professionnelle	5
Agriculteurs	5
Artisans, Commerçants	5
Cadres et sup.	5
Professions intermédiaires	5
Employé	5
Ouvrier	5
Retraité	5
Autres	5
Niveau de diplôme	6
Sans diplôme ou CEP	6
Brevet, BEPC, DNB	6
CAP-BEP ou équivalent	6
BAC ou équivalent	6
BAC+2	6
BAC+3 ou +4	6
BAC+5 ou plus	6
Composition des ménages	6
Couple sans enfant	6
Couple avec enfant(s)	6
Famille monoparentale	6
Colocation / Autre	6
Personnes seules	6
Profils électoraux	7
Premier tour	7
Sécurité	8
Evolution du nombre d'infractions	8
Pour comparer	9
Services à la population	10
Commerce	10
Éducation	10
Villes autour de Sorges et Ligueux en Périgord	12

Situation géographique



i Informations clés

- **Région** : Nouvelle-Aquitaine
- **Département** : Dordogne
- **Code postal** : 24420
- **Superficie** : 54 km²



Statistiques sur la population



Nombre d'habitants

1 650



Age moyen

46 ans



Pop active

43.9%



Taux chômage

5.8%



Pop densité

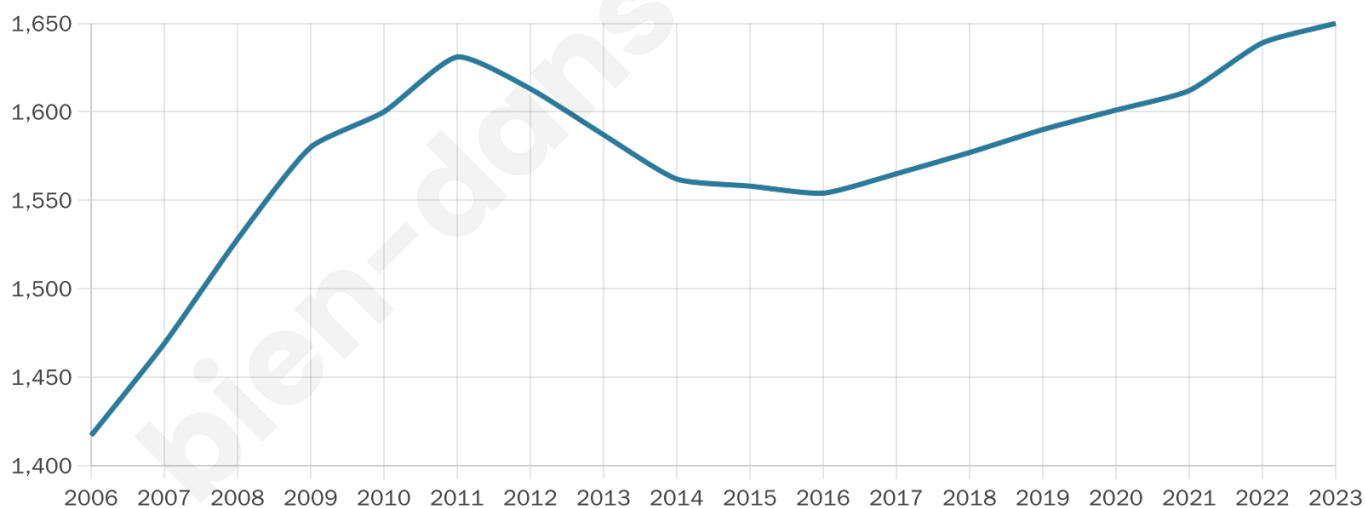
31 h/km²



Revenu moyen

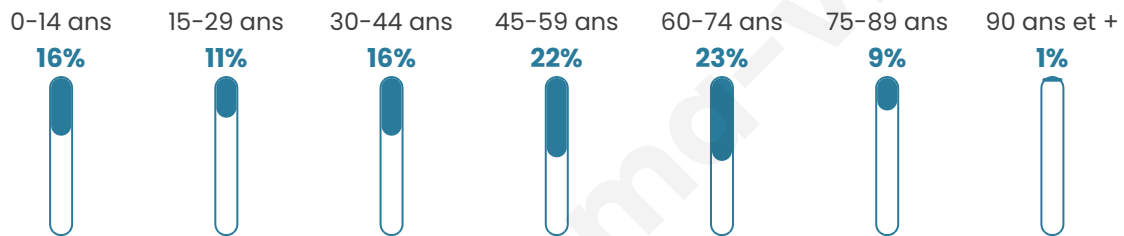
22 960 €/an

Evolution du nombre d'habitants

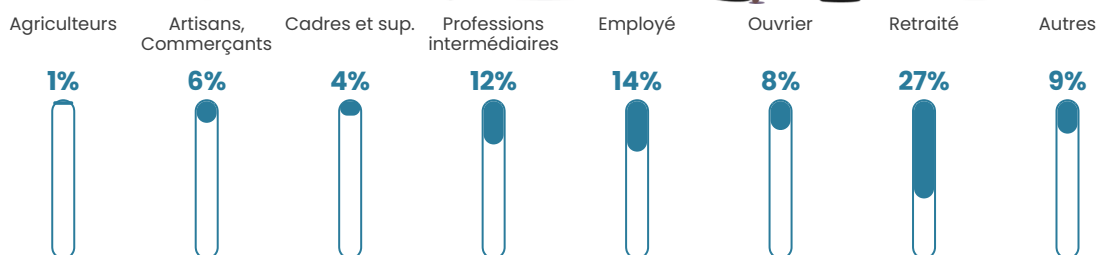


Sources : Institut national de la statistique et des études économiques (insee) selon Les dernières parutions officielles de 2024 portant sur les années 2020, 2021 et 2022.


Tranche d'âge




Activité professionnelle



Niveau de diplôme













Composition des ménages



Profils électoraux

Premier tour

	Emmanuel MACRON	26.65 %
	Marine LE PEN	22.71 %
	Jean-Luc MÉLENCHON	19.96 %
	Jean LASSALLE	8.61 %
	Éric ZEMMOUR	5.59 %
	Valérie PÉCRESSÉ	5.13 %
	Fabien ROUSSEL	3.39 %
	Yannick JADOT	2.93 %
	Nicolas DUPONT- AIGNAN	2.01 %
	Anne HIDALGO	1.74 %
	Philippe POUTOU	0.82 %
	Nathalie ARTHAUD	0.46 %



1 332 inscrits

Participation : 84.16%

Votes blancs : 1.43%

Votes nuls : 1.16%

Second tour

	Emmanuel MACRON	53,99 %
	Marine LE PEN	46,01 %

1 334 inscrits

Participation : 80.66%

Votes blancs : 7.34%

Votes nuls : 5.2%

Sécurité



Agressions physiques / sexuelles

0



Cambriolages

0



Vols / dégradations

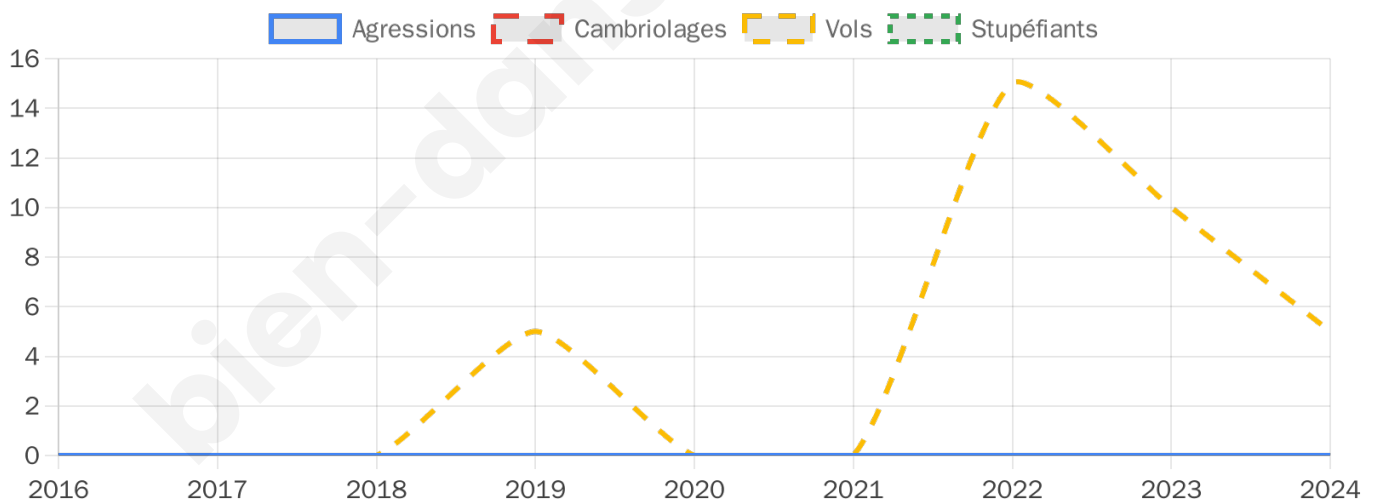
5



Stupéfiants

0

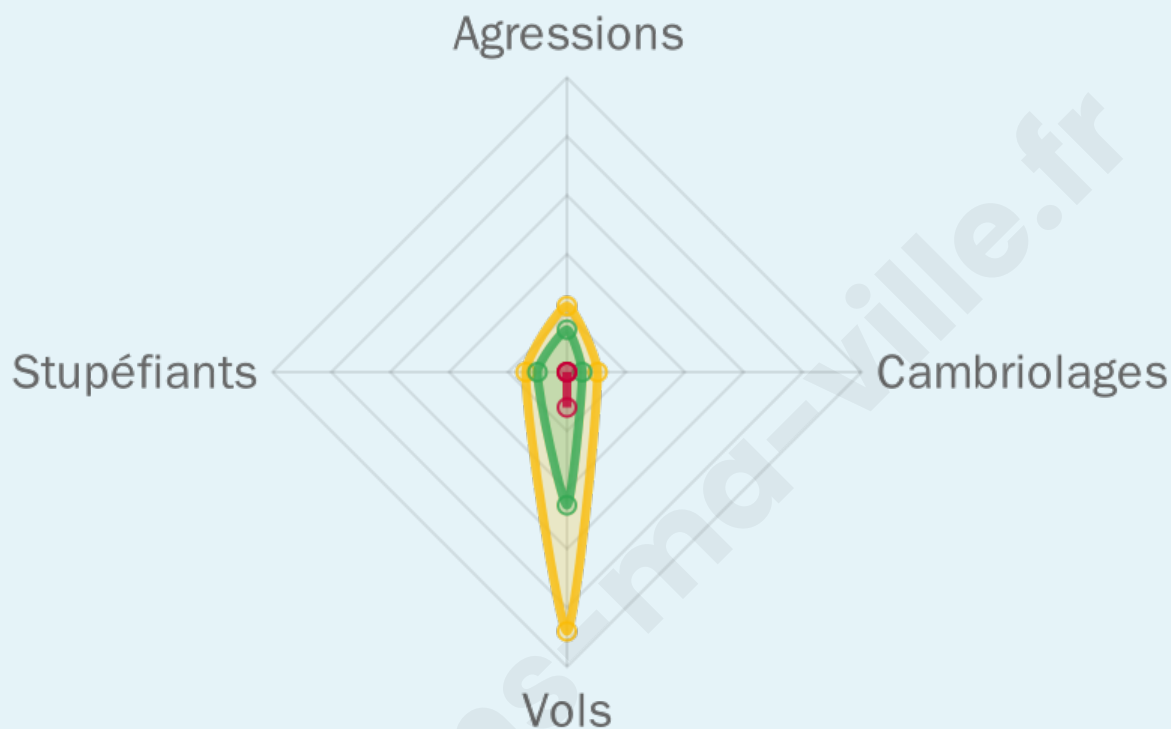
Evolution du nombre d'infractions



Pour comparer

(en proportion du nombre d'habitants)

■ Ville ■ Département ■ Région



Sources : Bases statistiques communale, départementale et régionale de la délinquance enregistrée par la police et la gendarmerie nationales selon les dernières parutions officielles de 2025 portant sur l'année 2024 ([data.gouv](https://data.gouv.fr)).

Agressions physiques / sexuelles : Violences sexuelles, coups et blessures volontaires intrafamiliaux, coups et blessures volontaires, autres coups, blessures volontaires et vols violents sans arme.

Cambriolages : Cambriolages de logements.

Vols : Vols avec armes, vols d'accessoires sur véhicules, vols dans les véhicules, vols de véhicules, vols sans violence contre des personnes, destructions, dégradations volontaires et escroqueries.

Stupéfiants : Trafic de stupéfiants dont (AFD) et usage de stupéfiants.

Services à la population



Commerce

Hypermarché	X <u>Boulazac Isle Manoire</u> 16km
Supermarché	X <u>Savignac-les-Églises</u> 5km
Superette	1
Boulangerie	1
Boucherie	1
Restaurant	1
Garage	3
Station-service	X <u>Négrondes</u> 6km
Banque	X <u>Thiviers</u> 12km
La poste	1
Coiffeur	1
Tabac	X <u>Thiviers</u> 12km
Bars / discothèque	X <u>Corgnac-sur-l'Isle</u> 10km
Bibliothèque	X <u>Périgueux</u> 17km
Cinéma	X <u>Thiviers</u> 12km
Vétérinaire	X <u>Saint-Pierre-de-Côle</u> 10km



Santé

Pharmacie	1
Hôpital	X <u>Antonne-et-Trigonant</u> 9km
Laboratoire d'analyses médicales	X <u>Thiviers</u> 12km
Etablissement pour handicapé	X <u>Antonne-et-Trigonant</u> 12km
EHPA	X <u>Antonne-et-Trigonant</u> 9km
Médecin	1
Dentiste	1
Chirurgien	X <u>Trélissac</u> 17km
Dermatologue	X <u>Boulazac Isle Manoire</u> 16km
Anesthésiste	X <u>Périgueux</u> 17km
Gastro-entérologue	X <u>Trélissac</u> 17km
Gynécologue	X <u>Trélissac</u> 17km
Cancérologue	X <u>Périgueux</u> 19km
Neurologue	X <u>Périgueux</u> 18km
Ophthalmologue	X <u>Trélissac</u> 14km
ORL	X <u>Trélissac</u> 17km
Cardiologue	X <u>Trélissac</u> 17km
Pédiatre	X <u>Boulazac Isle Manoire</u> 16km
Pneumologue	X <u>Trélissac</u> 14km
Psychologue	X <u>Champcevinel</u> 15km
Radiologue	X <u>Thiviers</u> 13km
Rhumatologue	X <u>Brive-la-Gaillarde</u> 54km
Sage-femme	X <u>Excideuil</u> 14km



Éducation

Crèche	1
Ecole maternelle Public	X <u>Cornille</u> 9km
Ecole maternelle Privé	X <u>Limoges</u> 63km
Ecole primaire Public	1
Ecole primaire Privé	X <u>Cubjac-Auvézère-Val d'Ans</u> 12km
Collège Public	X <u>Thiviers</u> 14km
Collège Privé	X <u>Périgueux</u> 18km
Lycée Public	X <u>Coulaures</u> 7km
Lycée Privé	X <u>Boulazac Isle Manoire</u> 16km

Sources : Base Sirene des entreprises et de leurs établissements selon les dernières parutions officielles de 2025 portant sur l'année 2024 ([data.gouv](#)). Liste, localisation et tarifs des professionnels de santé selon les dernières parutions officielles de 2025 portant sur l'année

2024 ([opendatasoft](#)) et FINISS Extraction du Fichier des établissements selon les dernières parutions officielles de 2025 portant sur l'année 2024 ([data.gouv](#)). Adresse et géolocalisation des établissements d'enseignement du premier et second degrés selon les dernières parutions officielles de 2025 portant sur l'année 2024 ([data.education.gouv](#))

bien-dans-ma-ville.fr

Villes autour de Sorges et Ligueux en Périgord

Ville	Habitants	Superficie	Pop densité	Pop active	Taux chômage	Revenu moyen	Prix immobilier
Négrondes	778	20 km ²	39 h/km ²	45.8%	5%	21 460 €/an	1 338 €/m ²
Mayac	325	11 km ²	30 h/km ²	42.8%	5.2%	21 680 €/an	1 322 €/m ²
Savignac-les-Églises	1 005	21 km ²	48 h/km ²	39.6%	5.4%	21 320 €/an	1 136 €/m ²
Saint-Vincent-sur-l'Isle	307	10 km ²	31 h/km ²	47.9%	3.9%	22 350 €/an	894 €/m ²
Vaunac (1 avis)	247	13 km ²	19 h/km ²	42.1%	3.2%	23 640 €/an	2 330 €/m ²
Saint-Front-d'Alemps	252	19 km ²	13 h/km ²	48.4%	3.6%	22 650 €/an	1 063 €/m ²
Lempzours	134	10 km ²	13 h/km ²	46.3%	5.2%	21 370 €/an	1 495 €/m ²
Sarliac-sur-l'Isle (1 avis)	1 054	9 km ²	117 h/km ²	46%	5.1%	22 450 €/an	1 146 €/m ²
Coulaures (2 avis)	768	28 km ²	27 h/km ²	38.7%	4.7%	21 230 €/an	1 283 €/m ²
Saint-Pierre-de-Côle	432	19 km ²	23 h/km ²	45.8%	5.3%	19 980 €/an	973 €/m ²
Saint-Germain-des-Prés	503	19 km ²	26 h/km ²	38.2%	4.2%	20 470 €/an	1 524 €/m ²
Eyzerac	541	11 km ²	49 h/km ²	47.9%	3.3%	22 310 €/an	1 107 €/m ²
Cornille	687	13 km ²	53 h/km ²	45.7%	2.5%	25 320 €/an	1 452 €/m ²
Saint-Jory-las-Bloux	245	16 km ²	15 h/km ²	40%	4.1%	21 670 €/an	1 165 €/m ²
Agonac (3 avis)	1 765	37 km ²	48 h/km ²	45.4%	4.4%	23 340 €/an	1 224 €/m ²

bien-dans-ma-ville.fr



Vous aimez votre ville ? Notez-la !

Et faites-nous part de vos remarques constructives



Avec

BIEN dans ma **VILLE** 