



Version web

Ville de La Sône

Présenté par

BIEN dans
ma **VILLE** 

Sommaire

Situation géographique	3
Statistiques sur la population	4
Evolution du nombre d'habitants	4
Tranche d'âge	5
0-14 ans	5
15-29 ans	5
30-44 ans	5
45-59 ans	5
60-74 ans	5
75-89 ans	5
90 ans et +	5
Activité professionnelle	5
Agriculteurs	5
Artisans, Commerçants	5
Cadres et sup.	5
Professions intermédiaires	5
Employé	5
Ouvrier	5
Retraité	5
Autres	5
Niveau de diplôme	6
Sans diplôme ou CEP	6
Brevet, BEPC, DNB	6
CAP-BEP ou équivalent	6
BAC ou équivalent	6
BAC+2	6
BAC+3 ou +4	6
BAC+5 ou plus	6
Composition des ménages	6
Couple sans enfant	6
Couple avec enfant(s)	6
Famille monoparentale	6
Colocation / Autre	6
Personnes seules	6
Profil électoraux	7
Premier tour	7
Sécurité	8
Evolution du nombre d'infractions	8
Pour comparer	9
Services à la population	10
Commerce	10
Éducation	10
Villes autour de La Sône	11
Avis sur la ville de La Sône	12
Moyenne par critère	12
Villes autour de La Sône	12
Répartition des avis par note	12
Répartition des avis par note	12

Situation géographique



i Informations clés

- **Région** : Auvergne-Rhône-Alpes
- **Département** : Isère
- **Code postal** : 38840
- **Superficie** : 3 km²



Statistiques sur la population



Nombre d'habitants

634



Age moyen

42 ans



Pop active

44.5%



Taux chômage

9.9%



Pop densité

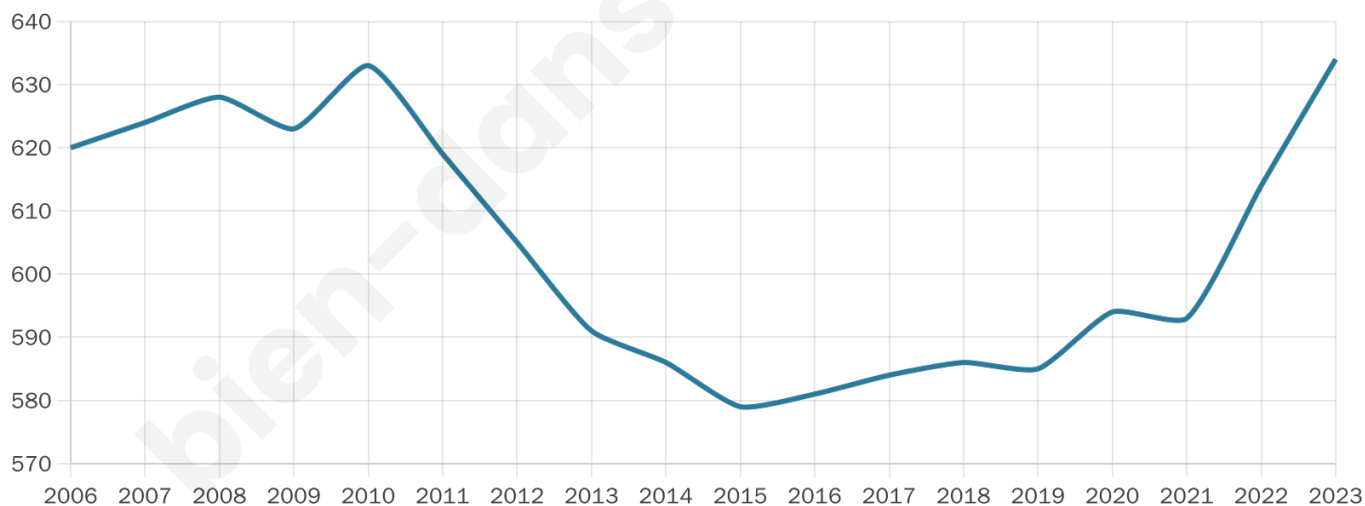
211 h/km²



Revenu moyen

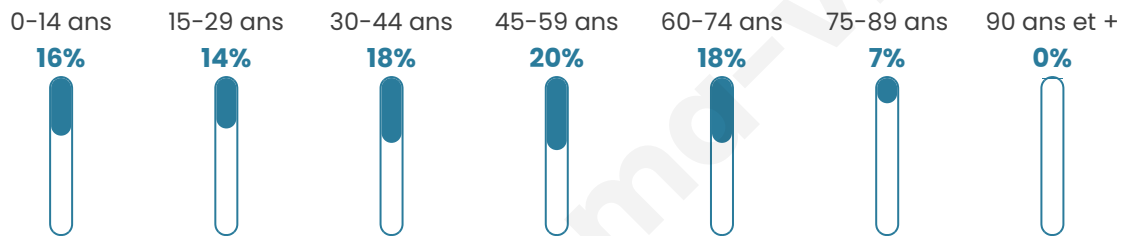
21 560 €/an

Evolution du nombre d'habitants

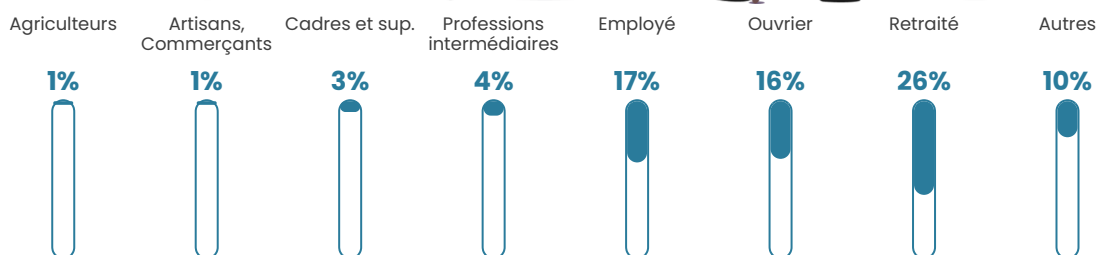


Sources : Institut national de la statistique et des études économiques (insee) selon Les dernières parutions officielles de 2024 portant sur les années 2020, 2021 et 2022.


Tranche d'âge




Activité professionnelle



Niveau de diplôme















Composition des ménages



Profils électoraux

Premier tour

	Marine LE PEN	27.51 %
	Emmanuel MACRON	25.44 %
	Jean-Luc MÉLENCHON	20.41 %
	Éric ZEMMOUR	7.99 %
	Jean LASSALLE	3.85 %
	Fabien ROUSSEL	3.55 %
	Nicolas DUPONT-AIGNAN	3.55 %
	Yannick JADOT	2.66 %
	Valérie PÉCRESSE	2.66 %
	Philippe POUTOU	1.48 %
	Anne HIDALGO	0.59 %
	Nathalie ARTHAUD	0.30 %



435 inscrits

Participation : 79.31%

Votes blancs : 1.45%

Votes nuls : 0.58%

Second tour

	Emmanuel MACRON	51,35 %
	Marine LE PEN	48,65 %

435 inscrits

Participation : 77.47%

Votes blancs : 8.61%

Votes nuls : 3.56%

Sécurité



Agressions physiques / sexuelles

0



Cambriolages

0



Vols / dégradations

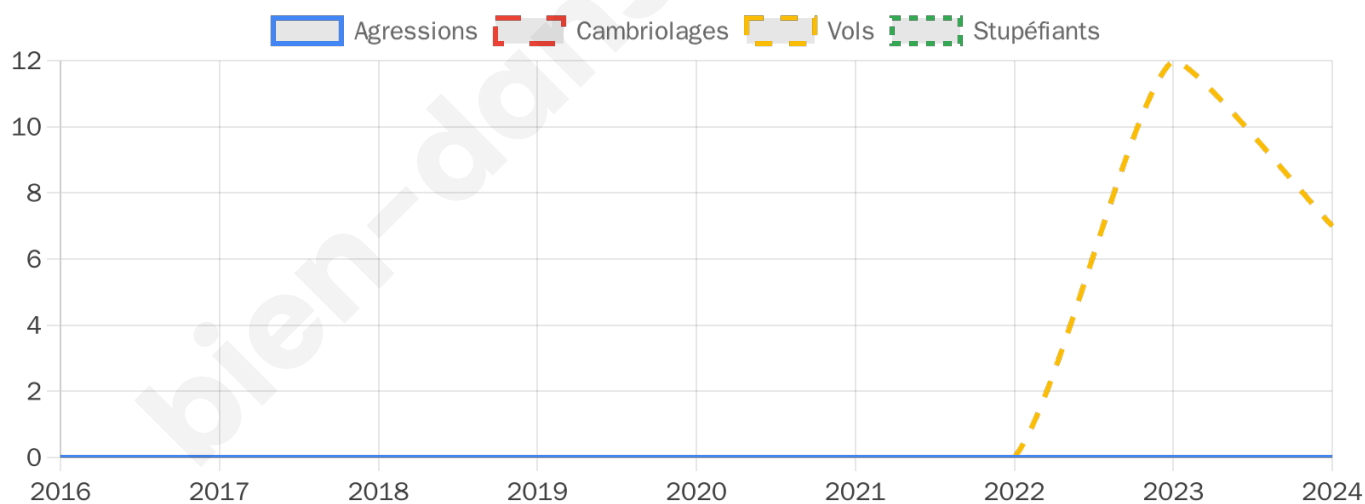
7



Stupéfiants

0

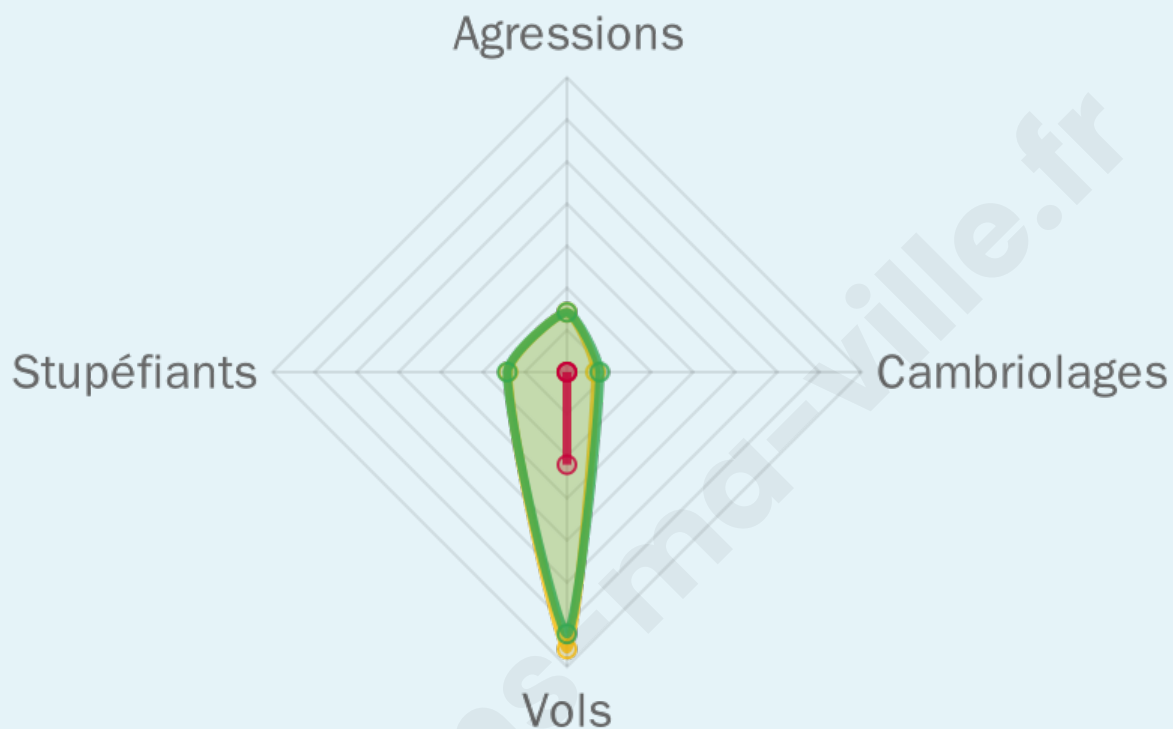
Evolution du nombre d'infractions



Pour comparer

(en proportion du nombre d'habitants)

■ Ville ■ Département ■ Région



Sources : Bases statistiques communale, départementale et régionale de la délinquance enregistrée par la police et la gendarmerie nationales selon les dernières parutions officielles de 2025 portant sur l'année 2024 ([data.gouv](https://data.gouv.fr)).

Agressions physiques / sexuelles : Violences sexuelles, coups et blessures volontaires intrafamiliaux, coups et blessures volontaires, autres coups, blessures volontaires et vols violents sans arme.

Cambriolages : Cambriolages de logements.

Vols : Vols avec armes, vols d'accessoires sur véhicules, vols dans les véhicules, vols de véhicules, vols sans violence contre des personnes, destructions, dégradations volontaires et escroqueries.

Stupéfiants : Trafic de stupéfiants dont (AFD) et usage de stupéfiants.

Services à la population



Commerce

Hypermarché	X Chatte 3km
Supermarché	X Chatte 3km
Superette	1
Boulangerie	X Chatte 3km
Boucherie	X Saint-Romans 3km
Restaurant	1
Garage	X Chatte 3km
Station-service	X Chatte 4km
Banque	X Saint-Marcellin 4km
La poste	X Saint-Just-de-Claix 4km
Coiffeur	2
Tabac	X Saint-Romans 3km
Bars / discothèque	1
Bibliothèque	X Saint-Nazaire-en-Royans 7km
Cinéma	X Saint-Sauveur 4km
Vétérinaire	X Saint-Romans 3km



Santé

Pharmacie	X Chatte 3km
Hôpital	X Saint-Marcellin 5km
Laboratoire d'analyses médicales	X Saint-Marcellin 5km
Etablissement pour handicapé	X Saint-Marcellin 5km
EHPA	X Chatte 3km
Médecin	X Chatte 3km
Dentiste	X Saint-Marcellin 4km
Chirurgien	X Saint-Marcellin 4km
Dermatologue	X Romans-sur-Isère 19km
Anesthésiste	X Bourg-de-Péage 20km
Gastro-entérologue	X Bourg-de-Péage 20km
Gynécologue	X Bourg-de-Péage 20km
Cancérologue	X Valence 38km
Neurologue	X Romans-sur-Isère 19km
Ophthalmologue	X Bourg-de-Péage 20km
ORL	X Bourg-de-Péage 20km
Cardiologue	X Romans-sur-Isère 19km
Pédiatre	X Saint-Marcellin 4km
Pneumologue	X Romans-sur-Isère 20km
Psychologue	X Saint Antoine l'Abbaye 10km
Radiologue	X Saint-Marcellin 5km
Rhumatologue	X Romans-sur-Isère 20km
Sage-femme	X Saint-Marcellin 5km



Éducation

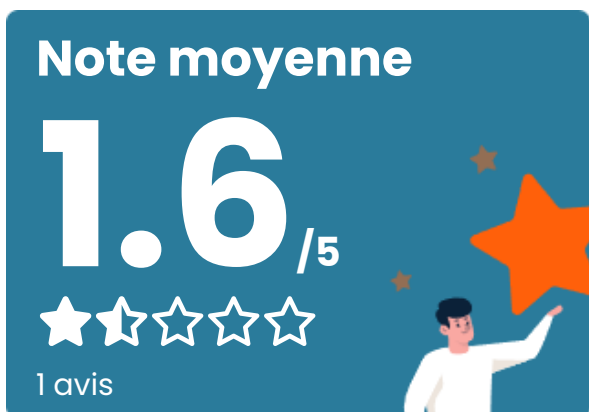
Crèche	X Chatte 3km
Ecole maternelle Public	X Chatte 3km
Ecole maternelle Privé	X Grenoble 34km
Ecole primaire Public	1
Ecole primaire Privé	X Saint-Marcellin 5km
Collège Public	X Chatte 3km
Collège Privé	X Montmiral 13km
Lycée Public	X Saint-Marcellin 5km
Lycée Privé	X Saint-Marcellin 5km

Sources : Base Sirene des entreprises et de leurs établissements selon les dernières parutions officielles de 2025 portant sur l'année 2024 ([data.gouv](#)). Liste, localisation et tarifs des professionnels de santé selon les dernières parutions officielles de 2025 portant sur l'année 2024 ([opendatasoft](#)) et FINISS Extraction du Fichier des établissements selon les dernières parutions officielles de 2025 portant sur l'année 2024 ([data.gouv](#)). Adresse et géolocalisation des établissements d'enseignement du premier et second degrés selon les dernières parutions officielles de 2025 portant sur l'année 2024 ([data.education.gouv](#))

Villes autour de La Sône

Ville	Habitants	Superficie	Pop densité	Pop active	Taux chômage	Revenu moyen	Prix immobilier
Saint-Romans (1 avis)	1 897	17 km ²	112 h/km ²	44.8%	3.2%	23 700 €/an	2 222 €/m ²
Saint-Hilaire-du-Rosier	2 004	16 km ²	125 h/km ²	43.2%	5.1%	23 000 €/an	1 765 €/m ²
Chatte (1 avis)	2 518	22 km ²	114 h/km ²	42.1%	3.5%	23 790 €/an	1 805 €/m ²
Beauvoir-en-Royans	96	2 km ²	48 h/km ²	52.1%	6.3%	NC	1 426 €/m ²
Saint-Bonnet-de-Chavagne (1 avis)	655	15 km ²	44 h/km ²	48.5%	5%	23 040 €/an	1 208 €/m ²
Saint-Marcellin (13 avis)	7 700	7 km ²	1 100 h/km ²	42.3%	7.3%	20 880 €/an	1 625 €/m ²
Saint-Just-de-Claix (1 avis)	1 401	11 km ²	127 h/km ²	49.2%	5.1%	22 080 €/an	1 490 €/m ²
Auberives-en-Royans	367	5 km ²	73 h/km ²	52.3%	3.8%	22 340 €/an	2 746 €/m ²
Saint-Nazaire-en-Royans	826	3 km ²	275 h/km ²	48.3%	4.8%	20 970 €/an	707 €/m ²
Saint-Sauveur (1 avis)	2 127	9 km ²	236 h/km ²	36.9%	3.9%	23 650 €/an	1 565 €/m ²
Saint-André-en-Royans	342	10 km ²	34 h/km ²	46.8%	2.6%	23 770 €/an	1 028 €/m ²
Saint-Pierre-de-Chérennes	461	12 km ²	38 h/km ²	53.1%	3.5%	24 440 €/an	2 780 €/m ²
Saint-Vérand	1 711	17 km ²	101 h/km ²	44.8%	3.6%	23 260 €/an	2 099 €/m ²
Montagne	273	8 km ²	34 h/km ²	45.1%	5.9%	20 770 €/an	1 324 €/m ²
Chevières	742	16 km ²	46 h/km ²	48.4%	3%	24 630 €/an	1 726 €/m ²

Avis sur la ville de La Sône



Moyenne par critère



Villes autour de La Sône

Ville	Note globale	Sécurité	Éducation	Sport Loisir	Environnement	Vie pratique
Saint-Romans (1 avis)	3.4	4.0	3.0	3.0	4.0	3.0
Saint-Hilaire-du-Rosier	-	-	-	-	-	-
Chatte (1 avis)	3.8	4.0	4.0	4.0	4.0	3.0
Beauvoir-en-Royans	-	-	-	-	-	-
Saint-Bonnet-de-Chavagne (1 avis)	1.2	2.0	2.0	0.0	2.0	0.0
Saint-Marcellin (13 avis)	2.8	2.8	2.7	3.6	2.8	2.0
Saint-Just-de-Claix (1 avis)	3.2	4.0	4.0	2.0	3.0	3.0
Auberives-en-Royans	-	-	-	-	-	-
Saint-Nazaire-en-Royans	-	-	-	-	-	-
Saint-Sauveur (1 avis)	3.4	5.0	3.0	0.0	4.0	5.0
Saint-André-en-Royans	-	-	-	-	-	-
Saint-Pierre-de-Chérennes	-	-	-	-	-	-
Saint-Vérand	-	-	-	-	-	-
Montagne	-	-	-	-	-	-
Chevrières	-	-	-	-	-	-



Vous aimez votre ville ? Notez-la !

Et faites-nous part de vos remarques constructives



Avec

BIEN dans
ma **VILLE** 