



Version web

Ville de Sonac

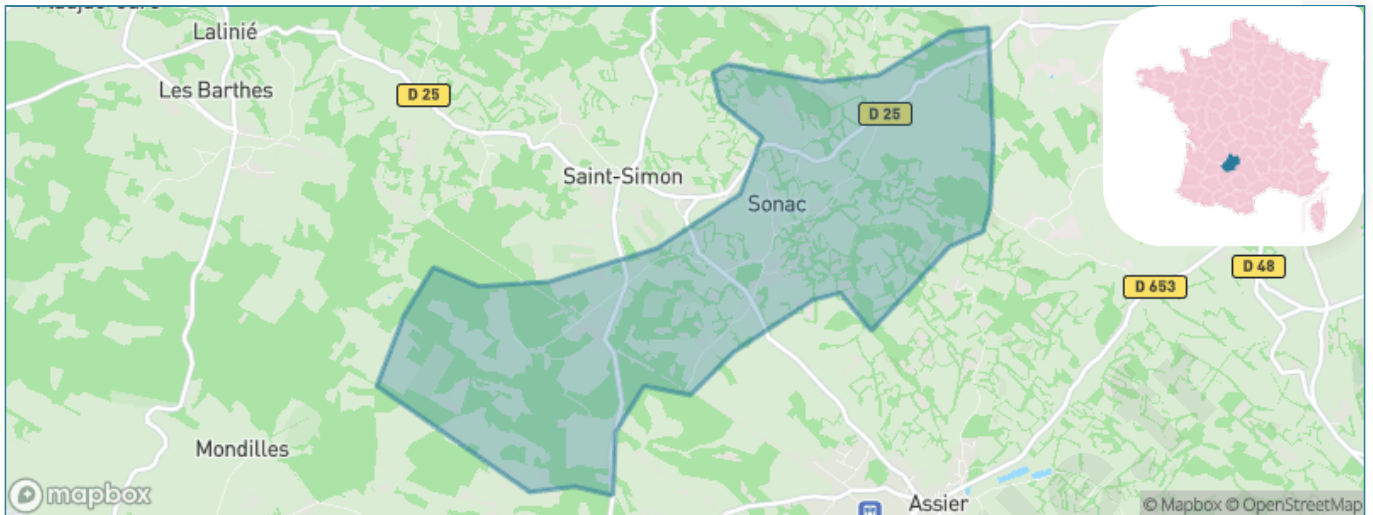
Présenté par

BIEN dans
ma **VILLE** 

Sommaire

Situation géographique	3
Statistiques sur la population	4
Evolution du nombre d'habitants	4
Tranche d'âge	5
0-14 ans	5
15-29 ans	5
30-44 ans	5
45-59 ans	5
60-74 ans	5
75-89 ans	5
90 ans et +	5
Activité professionnelle	5
Agriculteurs	5
Artisans, Commerçants	5
Cadres et sup.	5
Professions intermédiaires	5
Employé	5
Ouvrier	5
Retraité	5
Autres	5
Niveau de diplôme	6
Sans diplôme ou CEP	6
Brevet, BEPC, DNB	6
CAP-BEP ou équivalent	6
BAC ou équivalent	6
BAC+2	6
BAC+3 ou +4	6
BAC+5 ou plus	6
Composition des ménages	6
Couple sans enfant	6
Couple avec enfant(s)	6
Famille monoparentale	6
Colocation / Autre	6
Personnes seules	6
Profils électoraux	7
Premier tour	7
Sécurité	8
Evolution du nombre d'infractions	8
Pour comparer	9
Services à la population	10
Commerce	10
Éducation	10
Villes autour de Sonac	12

Situation géographique



i Informations clés

- **Région** : Occitanie
- **Département** : Lot
- **Code postal** : 46320
- **Superficie** : 7 km²



Statistiques sur la population



Nombre d'habitants

94



Age moyen

47 ans



Pop active

45.7%



Taux chômage

14.3%



Pop densité

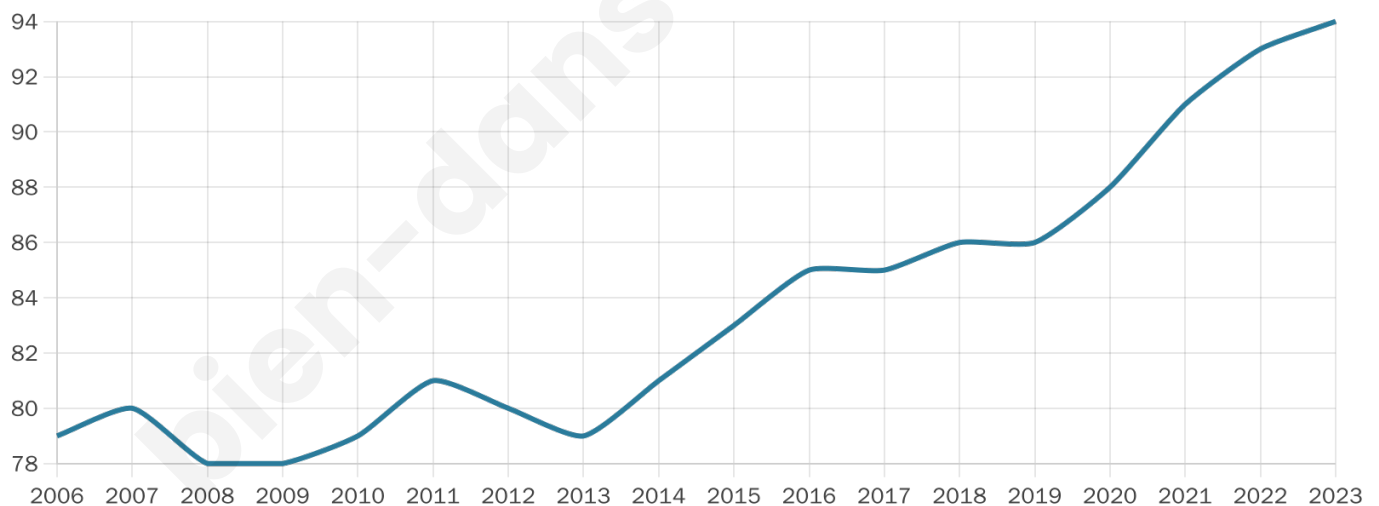
13 h/km²



Revenu moyen

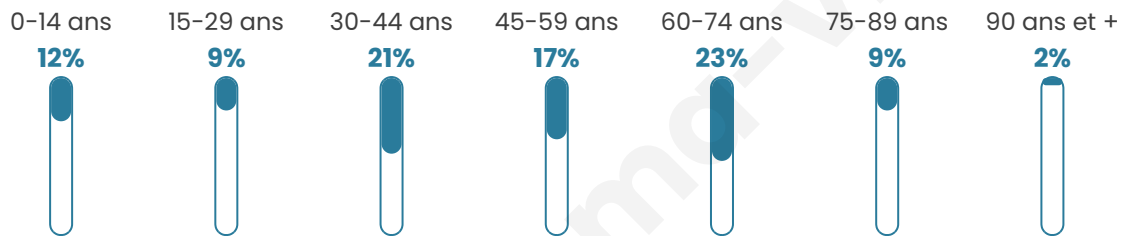
NC

Evolution du nombre d'habitants

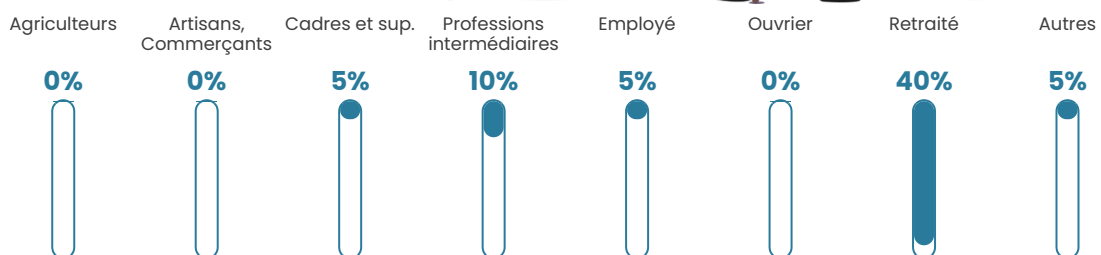


Sources : Institut national de la statistique et des études économiques (insee) selon Les dernières parutions officielles de 2024 portant sur les années 2020, 2021 et 2022.


Tranche d'âge




Activité professionnelle



Niveau de diplôme










Composition des ménages



Profils électoraux

Premier tour

	Jean-Luc MÉLENCHON	36.36 %
	Emmanuel MACRON	18.18 %
	Jean LASSALLE	16.67 %
	Marine LE PEN	12.12 %
	Yannick JADOT	6.06 %
	Nicolas DUPONT- AIGNAN	6.06 %
	Valérie PÉCRESSÉ	3.03 %
	Éric ZEMMOUR	1.52 %
	Nathalie ARTHAUD	0.00 %
	Fabien ROUSSEL	0.00 %
	Anne HIDALGO	0.00 %
	Philippe POUTOU	0.00 %



80 inscrits

Participation : 83.75%

Votes blancs : 1.49%

Votes nuls : 0.00%

Second tour

	Emmanuel MACRON	50 %
	Marine LE PEN	50 %

80 inscrits

Participation : 87.5%

Votes blancs : 22.86%

Votes nuls : 5.71%

Sécurité



Agressions physiques / sexuelles

0



Cambriolages

0



Vols / dégradations

0



Stupéfiants

0

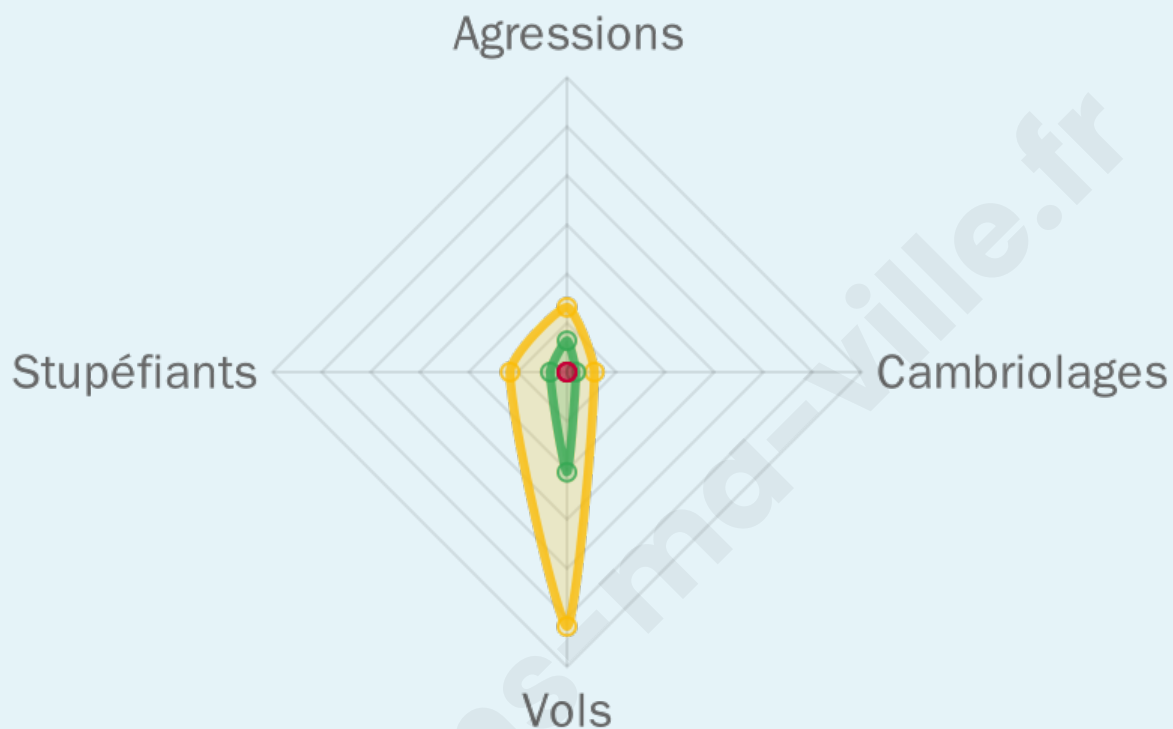
Evolution du nombre d'infractions



Pour comparer

(en proportion du nombre d'habitants)

■ Ville ■ Département ■ Région



Sources : Bases statistiques communale, départementale et régionale de la délinquance enregistrée par la police et la gendarmerie nationales selon les dernières parutions officielles de 2025 portant sur l'année 2024 ([data.gouv](https://data.gouv.fr)).

Agressions physiques / sexuelles : Violences sexuelles, coups et blessures volontaires intrafamiliaux, coups et blessures volontaires, autres coups, blessures volontaires et vols violents sans arme.

Cambriolages : Cambriolages de logements.

Vols : Vols avec armes, vols d'accessoires sur véhicules, vols dans les véhicules, vols de véhicules, vols sans violence contre des personnes, destructions, dégradations volontaires et escroqueries.

Stupéfiants : Trafic de stupéfiants dont (AFD) et usage de stupéfiants.

Services à la population



Commerce

Hypermarché	X Gramat 16km
Supermarché	X Figeac 15km
Superette	X Assier 3km
Boulangerie	X Le Bourg 2km
Boucherie	X Assier 3km
Restaurant	X Théminettes 3km
Garage	X Le Bourg 1km
Station-service	X Lacapelle-Marival 4km
Banque	X Lacapelle-Marival 5km
La poste	X Assier 3km
Coiffeur	X Assier 3km
Tabac	X Aynac 10km
Bars / discothèque	X Lacapelle-Marival 5km
Bibliothèque	X Saint-Céré 18km
Cinéma	X Gramat 15km
Vétérinaire	X Figeac 14km



Santé

Pharmacie	X Assier 3km
Hôpital	X Figeac 16km
Laboratoire d'analyses médicales	X Figeac 15km
Etablissement pour handicapé	X Fons 5km
EHPA	X Assier 3km
Médecin	X Lacapelle-Marival 4km
Dentiste	X Lacapelle-Marival 4km
Chirurgien	X Figeac 15km
Dermatologue	X Villefranche-de-Rouergue 40km
Anesthésiste	X Le Vignion-en-Quercy 38km
Gastro-entérologue	X Figeac 15km
Gynécologue	X Decazeville 33km
Cancérologue	X Aurillac 49km
Neurologue	X Sainte-Fortunade 58km
Ophtalmologue	X Villefranche-de-Rouergue 40km
ORL	X Figeac 16km
Cardiologue	X Figeac 16km
Pédiatre	X Figeac 16km
Pneumologue	X Saint-Mamet-la-Salvetat 38km
Psychologue	X Saint-Vincent-du-Pendit 15km
Radiologue	X Conques-en-Rouergue 44km
Rhumatologue	X Cahors 45km
Sage-femme	X Saint-Maurice-en-Quercy 7km



Éducation

Crèche	X Gramat 15km
Ecole maternelle Public	X Gramat 15km
Ecole maternelle Privé	X Molières 10km
Ecole primaire Public	X Assier 3km
Ecole primaire Privé	X Mayrinhac-Lentour 14km
Collège Public	X Lacapelle-Marival 6km
Collège Privé	X Figeac 15km
Lycée Public	X Figeac 15km
Lycée Privé	X Figeac 15km

Sources : Base Sirene des entreprises et de leurs établissements selon les dernières parutions officielles de 2025 portant sur l'année 2024 ([data.gouv](#)). Liste, localisation et tarifs des professionnels de santé selon les dernières parutions officielles de 2025 portant sur l'année 2024 ([opendatasoft](#)) et FINISS Extraction du Fichier des établissements selon les dernières parutions officielles de 2025 portant sur l'année 2024 ([data.gouv](#)). Adresse et géolocalisation des établissements d'enseignement du premier et second degrés selon les

bien-dans-ma-ville.fr

Villes autour de Sonac

Ville	Habitants	Superficie	Pop densité	Pop active	Taux chômage	Revenu moyen	Prix immobilier
Saint-Simon	195	9 km ²	22 h/km ²	41%	3.6%	23 450 €/an	1 245 €/m ²
Rudelle	187	6 km ²	31 h/km ²	44.4%	2.7%	21 940 €/an	1 127 €/m ²
Théminettes	181	8 km ²	23 h/km ²	50.8%	5%	21 440 €/an	960 €/m ²
Le Bourg	298	13 km ²	23 h/km ²	45.6%	5.7%	22 010 €/an	2 380 €/m ²
Assier	709	16 km ²	44 h/km ²	39.4%	3%	21 980 €/an	1 258 €/m ²
Lacapelle-Marival	1 268	11 km ²	115 h/km ²	39.4%	2.9%	21 620 €/an	1 168 €/m ²
Anglars	218	10 km ²	22 h/km ²	48.6%	3.2%	23 550 €/an	3 650 €/m ²
Thémines	240	13 km ²	18 h/km ²	41.7%	6.3%	20 970 €/an	1 555 €/m ²
Viazac	344	17 km ²	20 h/km ²	44.8%	4.1%	21 280 €/an	1 644 €/m ²
Issepts	266	9 km ²	30 h/km ²	48.5%	3.8%	23 260 €/an	1 613 €/m ²
Le Bouyssou	121	5 km ²	24 h/km ²	52.9%	7.4%	23 640 €/an	1 558 €/m ²
Rueyres	198	9 km ²	22 h/km ²	49.5%	4.5%	18 680 €/an	1 986 €/m ²
Livernon	722	25 km ²	29 h/km ²	42.9%	4%	21 880 €/an	1 461 €/m ²
Reyrevignes	371	12 km ²	31 h/km ²	47.2%	5.1%	23 290 €/an	1 562 €/m ²
Flaujac-Gare	84	8 km ²	11 h/km ²	41.7%	4.8%	NC	1 688 €/m ²

bien-dans-ma-ville.fr



Vous aimez votre ville ? Notez-la !

Et faites-nous part de vos remarques constructives



Avec

BIEN dans ma **VILLE** 