



Version web

# Ville de Sommières-du-Clain

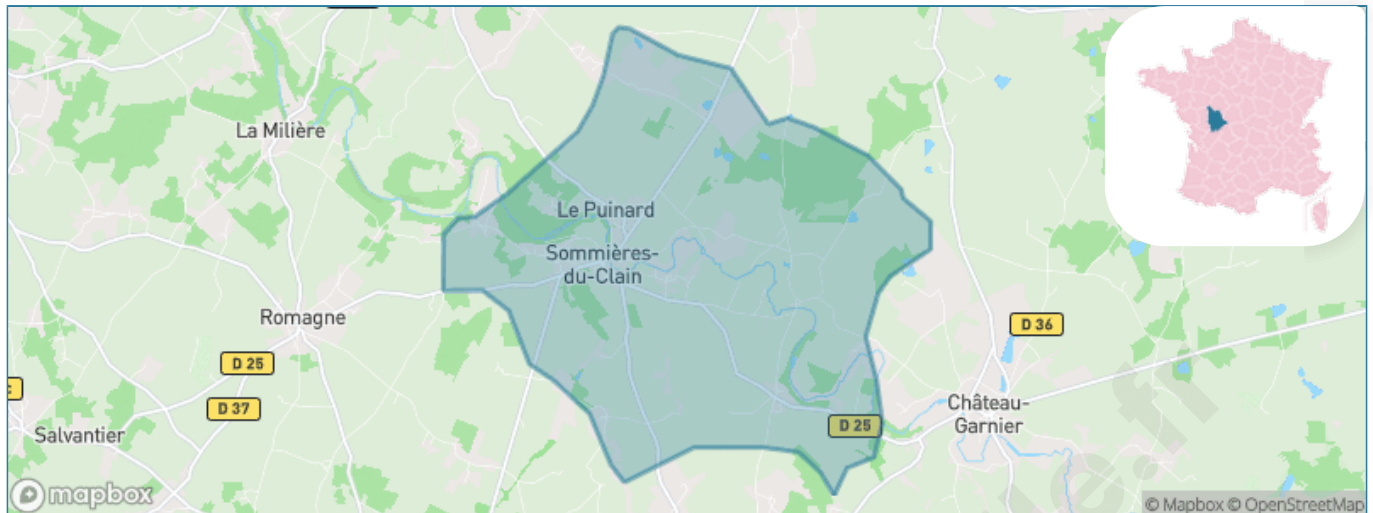
Présenté par

**BIEN** dans ma **VILLE** 

# Sommaire

Situation géographique .....	3
Statistiques sur la population .....	4
Evolution du nombre d'habitants .....	4
Tranche d'âge .....	5
0-14 ans .....	5
15-29 ans .....	5
30-44 ans .....	5
45-59 ans .....	5
60-74 ans .....	5
75-89 ans .....	5
90 ans et + .....	5
Activité professionnelle .....	5
Agriculteurs .....	5
Artisans, Commerçants .....	5
Cadres et sup. ....	5
Professions intermédiaires .....	5
Employé .....	5
Ouvrier .....	5
Retraité .....	5
Autres .....	5
Niveau de diplôme .....	6
Sans diplôme ou CEP .....	6
Brevet, BEPC, DNB .....	6
CAP-BEP ou équivalent .....	6
BAC ou équivalent .....	6
BAC+2 .....	6
BAC+3 ou +4 .....	6
BAC+5 ou plus .....	6
Composition des ménages .....	6
Couple sans enfant .....	6
Couple avec enfant(s) .....	6
Famille monoparentale .....	6
Colocation / Autre .....	6
Personnes seules .....	6
Profils électoraux .....	7
Premier tour .....	7
Sécurité .....	8
Evolution du nombre d'infractions .....	8
Pour comparer .....	9
Services à la population .....	10
Commerce .....	10
Éducation .....	10
Villes autour de Sommières-du-Clain .....	11

# Situation géographique



## i Informations clés

- **Région** : Nouvelle-Aquitaine
- **Département** : Vienne
- **Code postal** : 86160
- **Superficie** : 26 km<sup>2</sup>



# Statistiques sur la population



Nombre d'habitants

**729**



Age moyen

**48 ans**



Pop active

**41.4%**



Taux chômage

**11.4%**



Pop densité

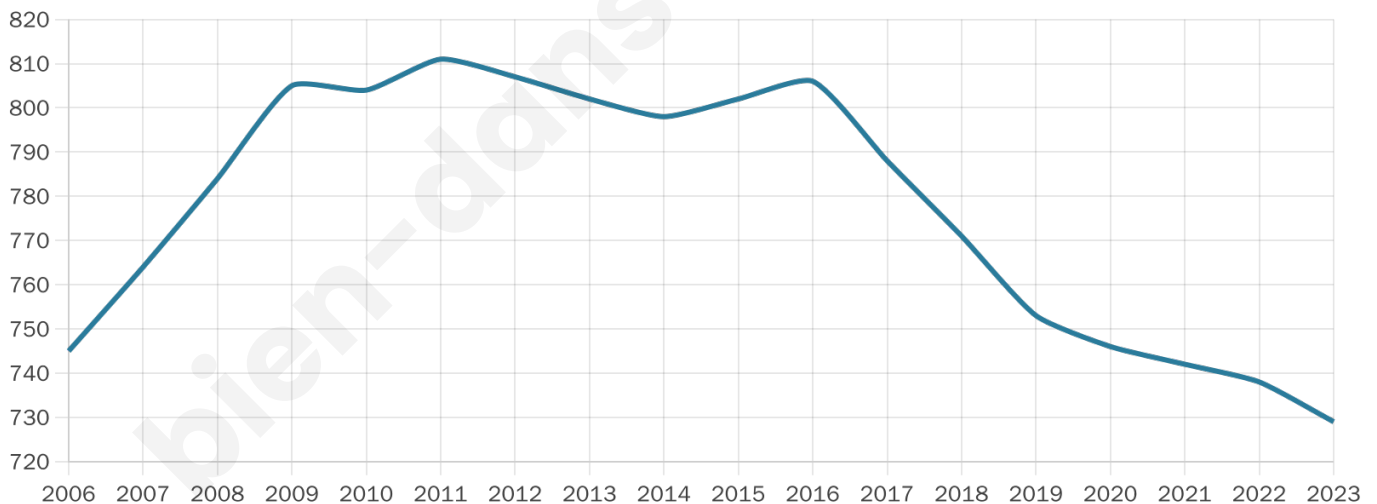
**28 h/km<sup>2</sup>**



Revenu moyen

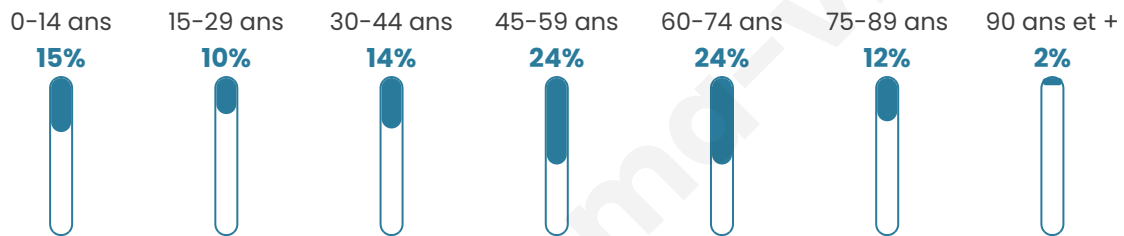
**20 340 €/an**

## Evolution du nombre d'habitants

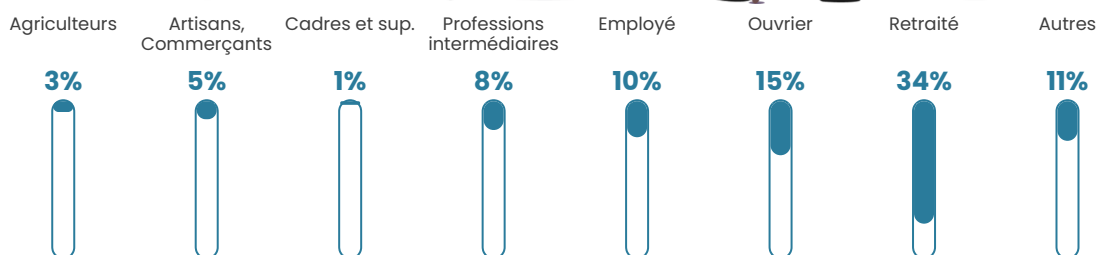


Sources : Institut national de la statistique et des études économiques (insee) selon Les dernières parutions officielles de 2024 portant sur les années 2020, 2021 et 2022.


## Tranche d'âge




## Activité professionnelle



## Niveau de diplôme







## Composition des ménages



# Profils électoraux

## Premier tour

	Emmanuel MACRON	25.32 %
	Marine LE PEN	24.30 %
	Jean-Luc MÉLENCHON	18.73 %
	Valérie PÉCRESSÉ	6.58 %
	Jean LASSALLE	6.33 %
	Éric ZEMMOUR	4.56 %
	Yannick JADOT	4.05 %
	Fabien ROUSSEL	3.80 %
	Anne HIDALGO	1.77 %
	Philippe POUTOU	1.77 %
	Nathalie ARTHAUD	1.52 %
	Nicolas DUPONT- AIGNAN	1.27 %



### 519 inscrits

Participation : 79.58%

Votes blancs : 2.66%

Votes nuls : 1.69%

## Second tour

	Emmanuel MACRON	56,51 %
	Marine LE PEN	43,49 %

### 519 inscrits

Participation : 76.49%

Votes blancs : 10.33%

Votes nuls : 4.53%

# Sécurité



Agressions physiques / sexuelles

0



Cambriolages

0



Vols / dégradations

0



Stupéfiants

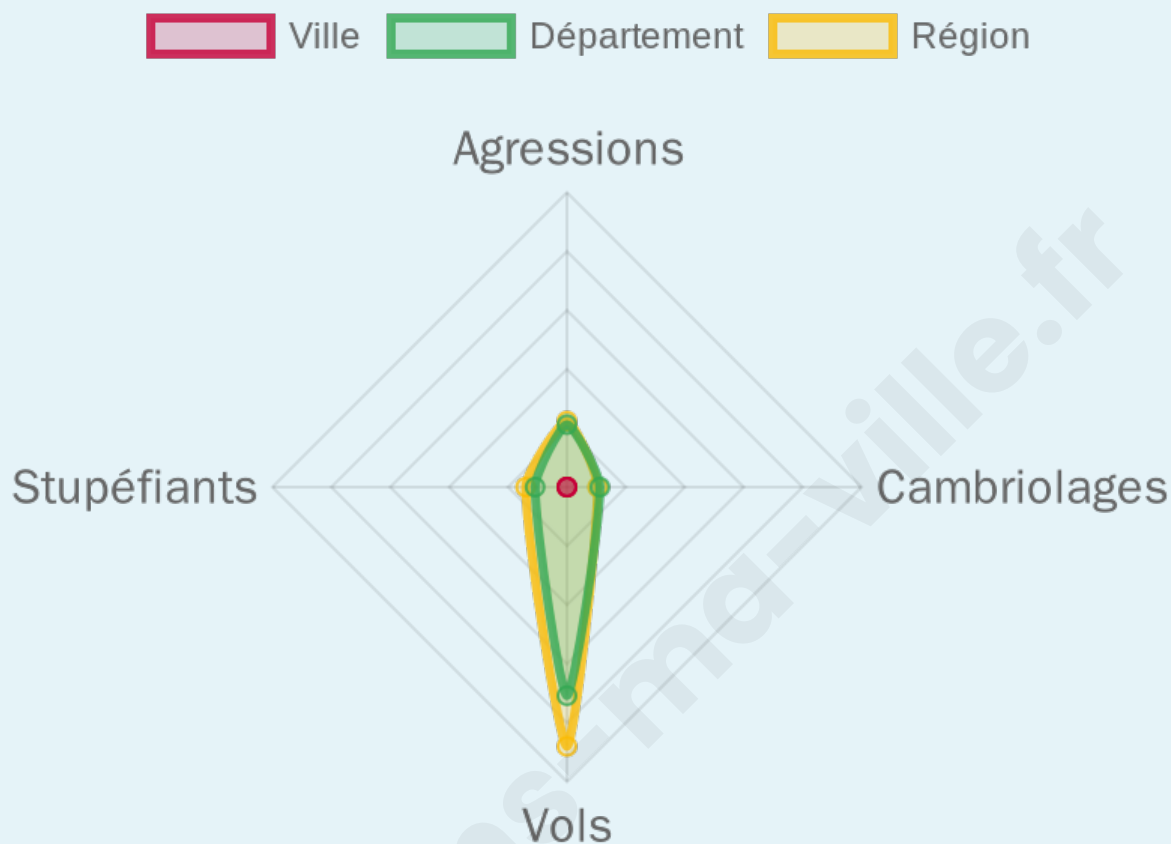
0

## Evolution du nombre d'infractions



## Pour comparer

(en proportion du nombre d'habitants)



Sources : Bases statistiques communale, départementale et régionale de la délinquance enregistrée par la police et la gendarmerie nationales selon les dernières parutions officielles de 2025 portant sur l'année 2024 ([data.gouv.fr](https://data.gouv.fr)).

Agressions physiques / sexuelles : Violences sexuelles, coups et blessures volontaires intrafamiliaux, coups et blessures volontaires, autres coups, blessures volontaires et vols violents sans arme.

Cambriolages : Cambriolages de logements.

Vols : Vols avec armes, vols d'accessoires sur véhicules, vols dans les véhicules, vols de véhicules, vols sans violence contre des personnes, destructions, dégradations volontaires et escroqueries.

Stupéfiants : Trafic de stupéfiants dont (AFD) et usage de stupéfiants.

# Services à la population



## Commerce

Hypermarché	X <a href="#">Savigné</a> 14km
Supermarché	X <a href="#">Gençay</a> 11km
Superette	1
Boulangerie	2
Boucherie	X <a href="#">Gençay</a> 10km
Restaurant	2
Garage	X <a href="#">Champagné-Saint-Hilaire</a> 4km
Station-service	X <a href="#">Gençay</a> 11km
Banque	1
La poste	1
Coiffeur	1
Tabac	X <a href="#">Valence-en-Poitou</a> 13km
Bars / discothèque	X <a href="#">Bergerac</a> 1km
Bibliothèque	X <a href="#">Usson-du-Poitou</a> 14km
Cinéma	X <a href="#">Gençay</a> 11km
Vétérinaire	X <a href="#">Château-Garnier</a> 6km



## Santé

Pharmacie	1
Hôpital	X <a href="#">Lusignan</a> 24km
Laboratoire d'analyses médicales	X <a href="#">Civray</a> 15km
Etablissement pour handicapé	2
EHPA	X <a href="#">Château-Garnier</a> 6km
Médecin	2
Dentiste	X <a href="#">Gençay</a> 11km
Chirurgien	X <a href="#">Poitiers</a> 31km
Dermatologue	X <a href="#">Smarves</a> 25km
Anesthésiste	X <a href="#">Poitiers</a> 31km
Gastro-entérologue	X <a href="#">Saint-Coutant</a> 29km
Gynécologue	X <a href="#">Saint-Coutant</a> 29km
Cancérologue	X <a href="#">Poitiers</a> 31km
Neurologue	X <a href="#">Rouillé</a> 28km
Ophthalmologue	X <a href="#">Poitiers</a> 31km
ORL	X <a href="#">Saint-Coutant</a> 29km
Cardiologue	X <a href="#">Ligugé</a> 26km
Pédiatre	X <a href="#">Civaux</a> 30km
Pneumologue	X <a href="#">Poitiers</a> 31km
Psychologue	X <a href="#">Poitiers</a> 31km
Radiologue	X <a href="#">Poitiers</a> 31km
Rhumatologue	X <a href="#">Saint-Benoît</a> 31km
Sage-femme	X <a href="#">Gençay</a> 11km



## Éducation

Crèche	X <a href="#">Château-Garnier</a> 7km
Ecole maternelle Public	X <a href="#">Valence-en-Poitou</a> 13km
Ecole maternelle Privé	X <a href="#">Marsac</a> 66km
Ecole primaire Public	1
Ecole primaire Privé	X <a href="#">Romagne</a> 4km
Collège Public	X <a href="#">Gençay</a> 10km
Collège Privé	X <a href="#">Romagne</a> 4km
Lycée Public	X <a href="#">Civray</a> 16km
Lycée Privé	X <a href="#">Romagne</a> 3km

Sources : Base Sirene des entreprises et de leurs établissements selon les dernières parutions officielles de 2025 portant sur l'année 2024 ([data.gouv](#)). Liste, localisation et tarifs des professionnels de santé selon les dernières parutions officielles de 2025 portant sur l'année 2024 ([opendatasoft](#)) et FINISS Extraction du Fichier des établissements selon les dernières parutions officielles de 2025 portant sur l'année 2024 ([data.gouv](#)). Adresse et géolocalisation des établissements d'enseignement du premier et second degrés selon les dernières parutions officielles de 2025 portant sur l'année 2024 ([data.education.gouv](#))

## Villes autour de Sommières-du-Clain

Ville	Habitants	Superficie	Pop densité	Pop active	Taux chômage	Revenu moyen	Prix immobilier
Champagné-Saint-Hilaire	998	46 km <sup>2</sup>	22 h/km <sup>2</sup>	45.3%	4.9%	21 680 €/an	1 030 €/m <sup>2</sup>
Romagne	801	40 km <sup>2</sup>	20 h/km <sup>2</sup>	42.4%	4.9%	19 250 €/an	631 €/m <sup>2</sup>
La Ferrière-Airoux	334	27 km <sup>2</sup>	12 h/km <sup>2</sup>	50.3%	3.3%	20 880 €/an	805 €/m <sup>2</sup>
Château-Garnier	596	35 km <sup>2</sup>	17 h/km <sup>2</sup>	36.2%	3.2%	20 960 €/an	668 €/m <sup>2</sup>
Saint-Romain	386	20 km <sup>2</sup>	19 h/km <sup>2</sup>	39.4%	6.2%	17 690 €/an	951 €/m <sup>2</sup>
Champniers	358	20 km <sup>2</sup>	18 h/km <sup>2</sup>	36.3%	2.2%	19 940 €/an	729 €/m <sup>2</sup>
Magné	672	20 km <sup>2</sup>	34 h/km <sup>2</sup>	49.6%	2.7%	23 000 €/an	1 177 €/m <sup>2</sup>
Anché	324	16 km <sup>2</sup>	20 h/km <sup>2</sup>	51.5%	4%	21 880 €/an	847 €/m <sup>2</sup>
Joussé (1 avis)	309	7 km <sup>2</sup>	44 h/km <sup>2</sup>	43.7%	4.2%	21 010 €/an	808 €/m <sup>2</sup>
Saint-Maurice-la-Clouère	1 290	39 km <sup>2</sup>	33 h/km <sup>2</sup>	50.4%	4.6%	23 120 €/an	1 454 €/m <sup>2</sup>
Gençay (2 avis)	1 653	4 km <sup>2</sup>	413 h/km <sup>2</sup>	38.8%	3.5%	21 230 €/an	1 113 €/m <sup>2</sup>
Voulon	463	8 km <sup>2</sup>	58 h/km <sup>2</sup>	51%	3%	23 190 €/an	1 388 €/m <sup>2</sup>
Brion	224	16 km <sup>2</sup>	14 h/km <sup>2</sup>	50.4%	6.3%	22 480 €/an	417 €/m <sup>2</sup>
Saint-Secondin	531	38 km <sup>2</sup>	14 h/km <sup>2</sup>	45.6%	5.3%	19 610 €/an	1 034 €/m <sup>2</sup>
La Chapelle-Bâton	354	29 km <sup>2</sup>	12 h/km <sup>2</sup>	40.1%	4.5%	19 650 €/an	947 €/m <sup>2</sup>

bien-dans-ma-ville.fr



# Vous aimez votre ville ? Notez-la !

Et faites-nous part de vos remarques constructives



Avec

**BIEN** dans ma **VILLE** 