



Version web

Ville de Sommepy-Tahure

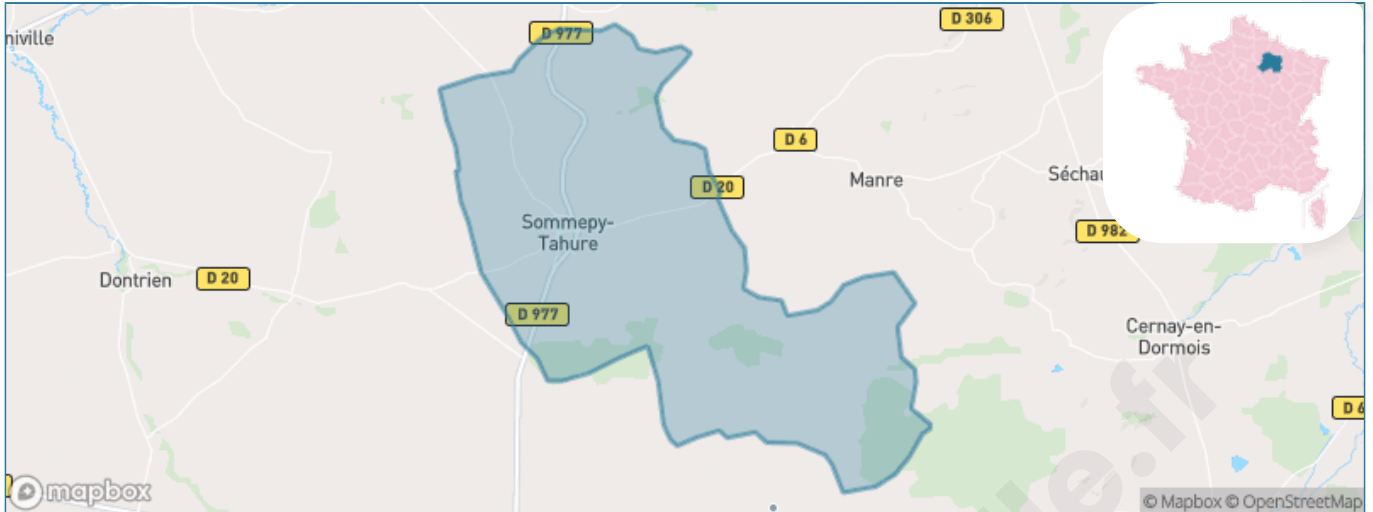
Présenté par

BIEN dans
ma **VILLE** 

Sommaire

| | |
|---|----|
| Situation géographique | 3 |
| Statistiques sur la population | 4 |
| Evolution du nombre d'habitants | 4 |
| Tranche d'âge | 5 |
| 0-14 ans | 5 |
| 15-29 ans | 5 |
| 30-44 ans | 5 |
| 45-59 ans | 5 |
| 60-74 ans | 5 |
| 75-89 ans | 5 |
| 90 ans et + | 5 |
| Activité professionnelle | 5 |
| Agriculteurs | 5 |
| Artisans, Commerçants | 5 |
| Cadres et sup. | 5 |
| Professions intermédiaires | 5 |
| Employé | 5 |
| Ouvrier | 5 |
| Retraité | 5 |
| Autres | 5 |
| Niveau de diplôme | 6 |
| Sans diplôme ou CEP | 6 |
| Brevet, BEPC, DNB | 6 |
| CAP-BEP ou équivalent | 6 |
| BAC ou équivalent | 6 |
| BAC+2 | 6 |
| BAC+3 ou +4 | 6 |
| BAC+5 ou plus | 6 |
| Composition des ménages | 6 |
| Couple sans enfant | 6 |
| Couple avec enfant(s) | 6 |
| Famille monoparentale | 6 |
| Colocation / Autre | 6 |
| Personnes seules | 6 |
| Profils électoraux | 7 |
| Premier tour | 7 |
| Sécurité | 8 |
| Evolution du nombre d'infractions | 8 |
| Pour comparer | 9 |
| Services à la population | 10 |
| Commerce | 10 |
| Éducation | 10 |
| Villes autour de Sommepy-Tahure | 11 |

Situation géographique



i Informations clés

- **Région** : Grand Est
- **Département** : Marne
- **Code postal** : 51600
- **Superficie** : 68 km²



Marne
LE DÉPARTEMENT

Statistiques sur la population



Nombre d'habitants

663



Age moyen

37 ans



Pop active

44.9%



Taux chômage

9.2%



Pop densité

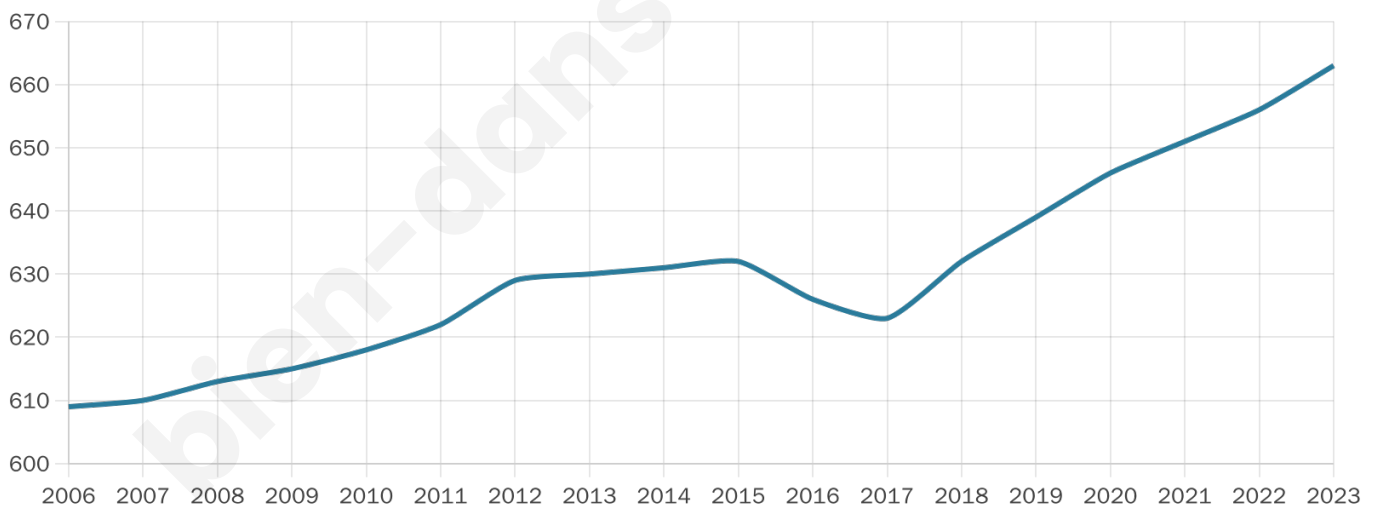
10 h/km²



Revenu moyen

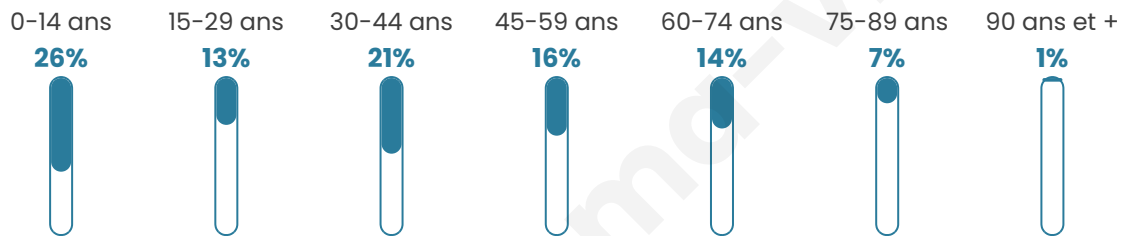
21 250 €/an

Evolution du nombre d'habitants

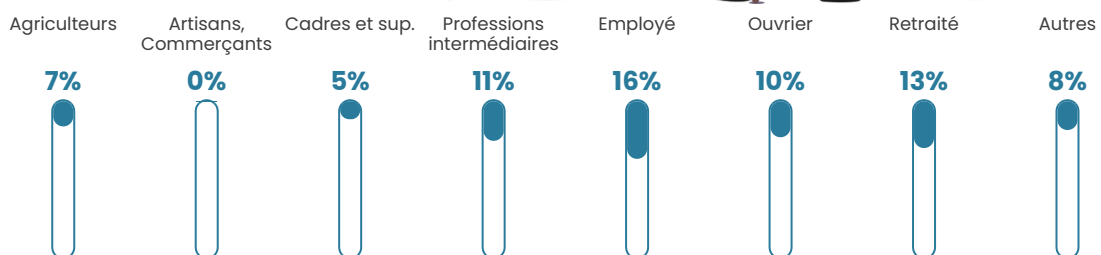


Sources : Institut national de la statistique et des études économiques (insee) selon Les dernières parutions officielles de 2024 portant sur les années 2020, 2021 et 2022.


Tranche d'âge




Activité professionnelle



Niveau de diplôme















Composition des ménages



Profils électoraux

Premier tour

| | | |
|---|-----------------------|---------|
|  | Emmanuel MACRON | 34.87 % |
|  | Marine LE PEN | 33.22 % |
|  | Valérie PÉCRESE | 9.21 % |
|  | Éric ZEMMOUR | 7.89 % |
|  | Jean-Luc MÉLENCHON | 7.57 % |
|  | Nicolas DUPONT-AIGNAN | 2.96 % |
|  | Jean LASSALLE | 1.97 % |
|  | Fabien ROUSSEL | 0.99 % |
|  | Yannick JADOT | 0.66 % |
|  | Nathalie ARTHAUD | 0.33 % |
|  | Philippe POUTOU | 0.33 % |
|  | Anne HIDALGO | 0.00 % |



440 inscrits

Participation : 70.91%

Votes blancs : 2.24%

Votes nuls : 0.32%

Second tour

| | | |
|---|-----------------|---------|
|  | Emmanuel MACRON | 54,34 % |
|  | Marine LE PEN | 45,66 % |

440 inscrits

Participation : 74.55%

Votes blancs : 3.05%

Votes nuls : 2.13%

Sécurité



Agressions physiques / sexuelles

0



Cambriolages

0



Vols / dégradations

0



Stupéfiants

0

Evolution du nombre d'infractions



Pour comparer

(en proportion du nombre d'habitants)



Sources : Bases statistiques communale, départementale et régionale de la délinquance enregistrée par la police et la gendarmerie nationales selon les dernières parutions officielles de 2025 portant sur l'année 2024 ([data.gouv](https://data.gouv.fr)).

Agressions physiques / sexuelles : Violences sexuelles, coups et blessures volontaires intrafamiliaux, coups et blessures volontaires, autres coups, blessures volontaires et vols violents sans arme.

Cambriolages : Cambriolages de logements.

Vols : Vols avec armes, vols d'accessoires sur véhicules, vols dans les véhicules, vols de véhicules, vols sans violence contre des personnes, destructions, dégradations volontaires et escroqueries.

Stupéfiants : Trafic de stupéfiants dont (AFD) et usage de stupéfiants.

Services à la population



Commerce

| | |
|--------------------|---|
| Hypermarché | X Goincourt 13km |
| Supermarché | X Suippes 13km |
| Superette | X Saint-Hilaire-le-Petit 12km |
| Boulangerie | 1 |
| Boucherie | X Suippes 14km |
| Restaurant | 1 |
| Garage | 2 |
| Station-service | X Suippes 13km |
| Banque | X Suippes 13km |
| La poste | X Manre 9km |
| Coiffeur | 1 |
| Tabac | X Mourmelon-le-Grand 19km |
| Bars / discothèque | X Souain-Perthes-lès-Hurlus 7km |
| Bibliothèque | X Vouziers 20km |
| Cinéma | X Reims 35km |
| Vétérinaire | X Suippes 14km |



Santé

| | |
|----------------------------------|--|
| Pharmacie | X Machault 12km |
| Hôpital | X Vouziers 20km |
| Laboratoire d'analyses médicales | X Vouziers 20km |
| Etablissement pour handicapé | X Suippes 13km |
| EHPA | 1 |
| Médecin | X Machault 12km |
| Dentiste | X Bétheniville 14km |
| Chirurgien | X Sainte-Menehould 31km |
| Dermatologue | X Sainte-Menehould 31km |
| Anesthésiste | X Rethel 32km |
| Gastro-entérologue | X Rethel 32km |
| Gynécologue | X Châlons-en-Champagne 34km |
| Cancérologue | X Reims 39km |
| Neurologue | X Saint-Martin-sur-le-Pré 34km |
| Ophtalmologue | X Sainte-Menehould 31km |
| ORL | X Châlons-en-Champagne 35km |
| Cardiologue | X Sainte-Menehould 31km |
| Pédiatre | X Châlons-en-Champagne 36km |
| Pneumologue | X Rethel 32km |
| Psychologue | X Châlons-en-Champagne 34km |
| Radiologue | X Rethel 32km |
| Rhumatologue | X Reims 37km |
| Sage-femme | X Suippes 13km |



Éducation

| | |
|-------------------------|---|
| Crèche | X Suippes 13km |
| Ecole maternelle Public | X Suippes 13km |
| Ecole maternelle Privé | X Charleville-Mézières 60km |
| Ecole primaire Public | 1 |
| Ecole primaire Privé | X Vouziers 20km |
| Collège Public | X Suippes 14km |
| Collège Privé | X Vouziers 20km |
| Lycée Public | X Vouziers 20km |
| Lycée Privé | X Somme-Suippe 15km |

Sources : Base Sirene des entreprises et de leurs établissements selon les dernières parutions officielles de 2025 portant sur l'année 2024 ([data.gouv](#)). Liste, localisation et tarifs des professionnels de santé selon les dernières parutions officielles de 2025 portant sur l'année 2024 ([opendatasoft](#)) et FINESS Extraction du Fichier des établissements selon les dernières parutions officielles de 2025 portant sur l'année 2024 ([data.gouv](#)). Adresse et géolocalisation des établissements d'enseignement du premier et second degrés selon les dernières parutions officielles de 2025 portant sur l'année 2024 ([data.education.gouv](#))

Villes autour de Sommepy-Tahure

| Ville | Habitants | Superficie | Pop densité | Pop active | Taux chômage | Revenu moyen | Prix immobilier |
|---------------------------|-----------|--------------------|----------------------|------------|--------------|--------------|------------------------|
| Sainte-Marie-à-Py | 194 | 26 km ² | 7 h/km ² | 41.8% | 2.1% | 24 350 €/an | 1 110 €/m ² |
| Aure | 40 | 12 km ² | 3 h/km ² | 42.5% | 0% | NC | NC |
| Saint-Souplet-sur-Py | 134 | 21 km ² | 6 h/km ² | 46.3% | 2.2% | 23 740 €/an | 1 421 €/m ² |
| Souain-Perthes-lès-Hurlus | 263 | 53 km ² | 5 h/km ² | 44.5% | 6.8% | 22 930 €/an | 1 555 €/m ² |
| Saint-Étienne-à-Arnes | 245 | 29 km ² | 8 h/km ² | 46.9% | 6.1% | 23 180 €/an | NC |
| Manre | 108 | 18 km ² | 6 h/km ² | 47.2% | 6.5% | 23 540 €/an | NC |
| Saint-Pierre-à-Arnes | 65 | 8 km ² | 8 h/km ² | 47.7% | 4.6% | NC | NC |
| Semide | 174 | 37 km ² | 5 h/km ² | 40.2% | 3.4% | 27 780 €/an | NC |
| Dontrien | 261 | 12 km ² | 22 h/km ² | 46.4% | 1.9% | 23 890 €/an | 1 622 €/m ² |
| Liry | 92 | 12 km ² | 8 h/km ² | 37% | 2.2% | NC | NC |
| Saint-Clément-à-Arnes | 112 | 10 km ² | 11 h/km ² | 43.8% | 2.7% | 21 280 €/an | NC |
| Marvaux-Vieux | 69 | 11 km ² | 6 h/km ² | 50.7% | 2.9% | NC | NC |
| Gratreuil | 21 | 4 km ² | 5 h/km ² | 52.4% | 4.8% | NC | 793 €/m ² |
| Saint-Martin-l'Heureux | 100 | 13 km ² | 8 h/km ² | 38% | 3% | NC | 703 €/m ² |
| Aubérive | 241 | 27 km ² | 9 h/km ² | 55.2% | 5.4% | 28 540 €/an | 1 657 €/m ² |

bien-dans-ma-ville.fr



Vous aimez votre ville ? Notez-la !

Et faites-nous part de vos remarques constructives



Avec

BIEN dans ma **VILLE** 