



Version web

Ville de Somme-Vesle

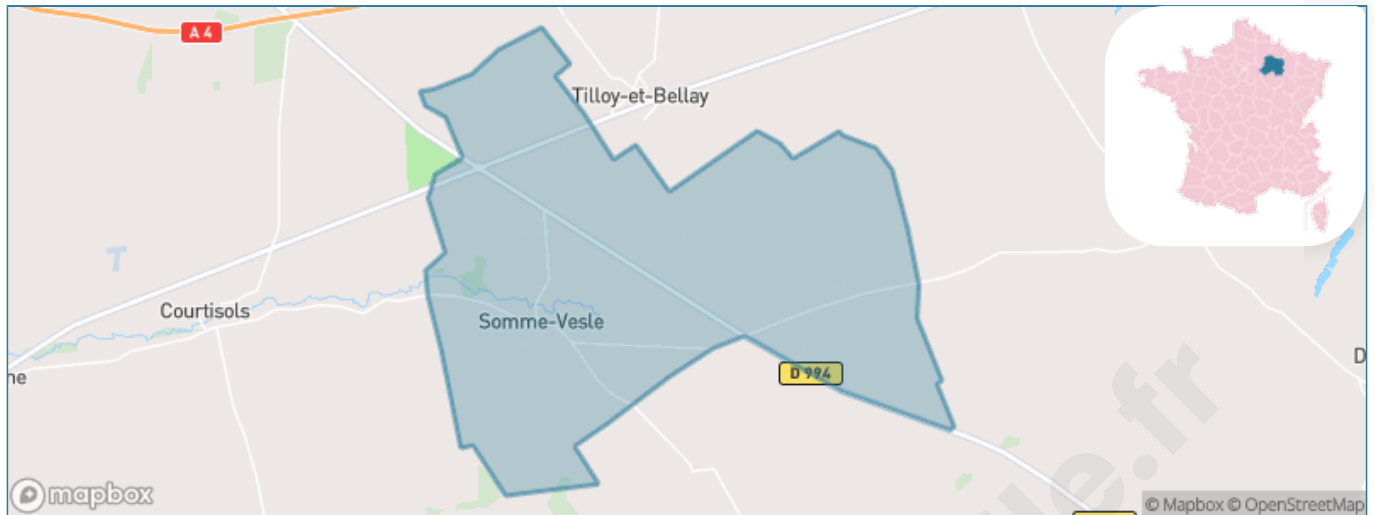
Présenté par

BIEN dans
ma **VILLE** 

Sommaire

Situation géographique	3
Statistiques sur la population	4
Evolution du nombre d'habitants	4
Tranche d'âge	5
0-14 ans	5
15-29 ans	5
30-44 ans	5
45-59 ans	5
60-74 ans	5
75-89 ans	5
90 ans et +	5
Activité professionnelle	5
Agriculteurs	5
Artisans, Commerçants	5
Cadres et sup.	5
Professions intermédiaires	5
Employé	5
Ouvrier	5
Retraité	5
Autres	5
Niveau de diplôme	6
Sans diplôme ou CEP	6
Brevet, BEPC, DNB	6
CAP-BEP ou équivalent	6
BAC ou équivalent	6
BAC+2	6
BAC+3 ou +4	6
BAC+5 ou plus	6
Composition des ménages	6
Couple sans enfant	6
Couple avec enfant(s)	6
Famille monoparentale	6
Colocation / Autre	6
Personnes seules	6
Profils électoraux	7
Premier tour	7
Sécurité	8
Evolution du nombre d'infractions	8
Pour comparer	9
Services à la population	10
Commerce	10
Éducation	10
Villes autour de Somme-Vesle	11

Situation géographique



i Informations clés

- **Région** : Grand Est
- **Département** : Marne
- **Code postal** : 51460
- **Superficie** : 35 km²



Marne
LE DÉPARTEMENT

Statistiques sur la population



Nombre d'habitants

342



Age moyen

36 ans



Pop active

56.1%



Taux chômage

4.9%



Pop densité

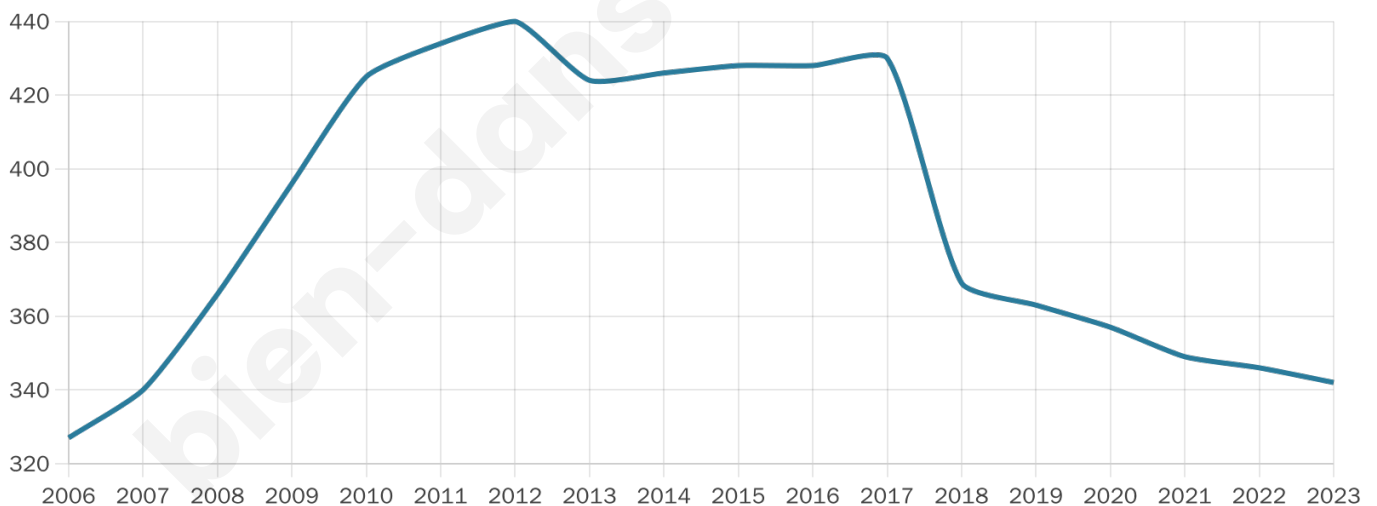
10 h/km²



Revenu moyen

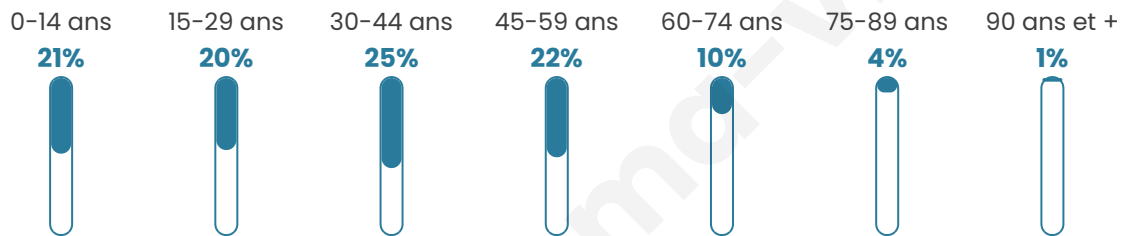
24 350 €/an

Evolution du nombre d'habitants

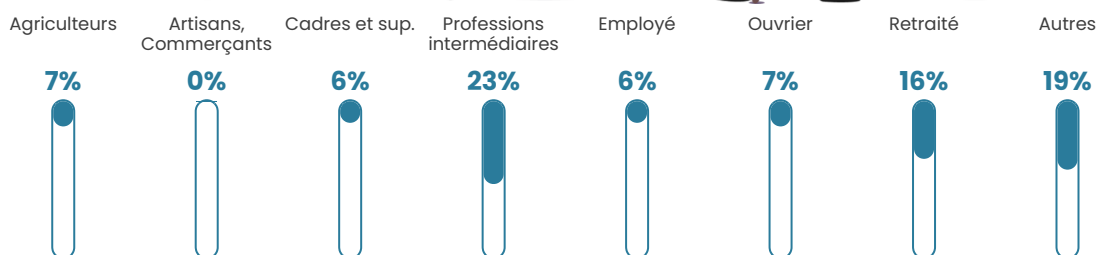


Sources : Institut national de la statistique et des études économiques (insee) selon Les dernières parutions officielles de 2024 portant sur les années 2020, 2021 et 2022.


Tranche d'âge




Activité professionnelle



Niveau de diplôme















Composition des ménages



Profils électoraux

Premier tour

	Marine LE PEN	35.96 %
	Emmanuel MACRON	29.56 %
	Jean-Luc MÉLENCHON	9.85 %
	Éric ZEMMOUR	6.40 %
	Jean LASSALLE	4.93 %
	Valérie PÉCRESSE	4.43 %
	Nicolas DUPONT-AIGNAN	3.45 %
	Fabien ROUSSEL	2.96 %
	Nathalie ARTHAUD	0.99 %
	Yannick JADOT	0.99 %
	Philippe POUTOU	0.49 %
	Anne HIDALGO	0.00 %



263 inscrits

Participation : 78.33%

Votes blancs : 1.46%

Votes nuls : 0.00%

Second tour

	Emmanuel MACRON	43,2 %
	Marine LE PEN	56,8 %

263 inscrits

Participation : 82.51%

Votes blancs : 3.69%

Votes nuls : 1.38%

Sécurité



Agressions physiques / sexuelles

0



Cambriolages

0



Vols / dégradations

0



Stupéfiants

0

Evolution du nombre d'infractions



Pour comparer

(en proportion du nombre d'habitants)



Sources : Bases statistiques communale, départementale et régionale de la délinquance enregistrée par la police et la gendarmerie nationales selon les dernières parutions officielles de 2025 portant sur l'année 2024 ([data.gouv](https://data.gouv.fr)).

Agressions physiques / sexuelles : Violences sexuelles, coups et blessures volontaires intrafamiliaux, coups et blessures volontaires, autres coups, blessures volontaires et vols violents sans arme.

Cambriolages : Cambriolages de logements.

Vols : Vols avec armes, vols d'accessoires sur véhicules, vols dans les véhicules, vols de véhicules, vols sans violence contre des personnes, destructions, dégradations volontaires et escroqueries.

Stupéfiants : Trafic de stupéfiants dont (AFD) et usage de stupéfiants.

Services à la population



Commerce

Hypermarché	X Châlons-en-Champagne 16km
Supermarché	X Saint-Memmie 14km
Superette	X Courtisols 5km
Boulangerie	X Courtisols 5km
Boucherie	X Courtisols 5km
Restaurant	X Courtisols 5km
Garage	1
Station-service	X Courtisols 5km
Banque	X Courtisols 5km
La poste	X Châlons-en-Champagne 14km
Coiffeur	X Courtisols 5km
Tabac	X Châlons-en-Champagne 16km
Bars / discothèque	X Courtisols 5km
Bibliothèque	X Châlons-en-Champagne 16km
Cinéma	X Châlons-en-Champagne 14km
Vétérinaire	X Courtisols 6km



Santé

Pharmacie	X Courtisols 6km
Hôpital	X Châlons-en-Champagne 16km
Laboratoire d'analyses médicales	X Châlons-en-Champagne 16km
Etablissement pour handicapé	X Saint-Memmie 15km
EHPA	X Courtisols 5km
Médecin	X Courtisols 5km
Dentiste	X Courtisols 5km
Chirurgien	X Châlons-en-Champagne 16km
Dermatologue	X Châlons-en-Champagne 16km
Anesthésiste	X Saint-Martin-sur-le-Pré 18km
Gastro-entérologue	X Châlons-en-Champagne 16km
Gynécologue	X Châlons-en-Champagne 16km
Cancérologue	X Bezannes 50km
Neurologue	X Saint-Martin-sur-le-Pré 17km
Ophtalmologue	X Châlons-en-Champagne 16km
ORL	X Châlons-en-Champagne 16km
Cardiologue	X Châlons-en-Champagne 16km
Pédiatre	X Châlons-en-Champagne 16km
Pneumologue	X Épernay 47km
Psychologue	X Châlons-en-Champagne 17km
Radiologue	X Châlons-en-Champagne 16km
Rhumatologue	X Vitry-le-François 29km
Sage-femme	X Châlons-en-Champagne 16km



Éducation

Crèche	X Courtisols 5km
Ecole maternelle Public	X Sarry 15km
Ecole maternelle Privé	X Fismes 75km
Ecole primaire Public	X Courtisols 5km
Ecole primaire Privé	X Courtisols 5km
Collège Public	X Saint-Memmie 15km
Collège Privé	X Châlons-en-Champagne 16km
Lycée Public	1
Lycée Privé	X Somme-Suippe 15km

Sources : Base Sirene des entreprises et de leurs établissements selon les dernières parutions officielles de 2025 portant sur l'année 2024 ([data.gouv](#)). Liste, localisation et tarifs des professionnels de santé selon les dernières parutions officielles de 2025 portant sur l'année 2024 ([opendatasoft](#)) et FINISS Extraction du Fichier des établissements selon les dernières parutions officielles de 2025 portant sur l'année 2024 ([data.gouv](#)). Adresse et géolocalisation des établissements d'enseignement du premier et second degrés selon les dernières parutions officielles de 2025 portant sur l'année 2024 ([data.education.gouv](#))

Villes autour de Somme-Vesle

Ville	Habitants	Superficie	Pop densité	Pop active	Taux chômage	Revenu moyen	Prix immobilier
Tilloy-et-Bellay	230	19 km ²	12 h/km ²	59.6%	2.2%	26 440 €/an	1 468 €/m ²
Poix	68	14 km ²	5 h/km ²	42.6%	5.9%	NC	1 383 €/m ²
Courtisols	2 343	65 km ²	36 h/km ²	47.4%	3.1%	25 780 €/an	1 546 €/m ²
Omev	203	3 km ²	68 h/km ²	45.3%	2.5%	22 620 €/an	1 447 €/m ²
Saint-Remy-sur-Bussy	325	34 km ²	10 h/km ²	50.8%	3.7%	23 950 €/an	1 410 €/m ²
Coupéville	167	30 km ²	6 h/km ²	60.5%	4.2%	23 300 €/an	1 072 €/m ²
Le Fresne	74	17 km ²	4 h/km ²	47.3%	4.1%	NC	1 187 €/m ²
Marson	277	30 km ²	9 h/km ²	49.5%	3.6%	25 410 €/an	1 804 €/m ²
L'Épine	685	30 km ²	23 h/km ²	42.8%	2.6%	27 480 €/an	3 554 €/m ²
Saint-Jean-sur-Moivre	197	15 km ²	13 h/km ²	50.8%	0.5%	25 710 €/an	1 900 €/m ²
Dampierre-sur-Moivre	107	11 km ²	10 h/km ²	59.8%	0.9%	27 550 €/an	1 167 €/m ²
Moivre	54	21 km ²	3 h/km ²	46.3%	1.9%	NC	NC
Bussy-le-Château	176	23 km ²	8 h/km ²	50.6%	2.8%	27 350 €/an	1 184 €/m ²
La Cheppe	322	23 km ²	14 h/km ²	48.4%	1.9%	24 470 €/an	1 227 €/m ²
Francheville	189	9 km ²	21 h/km ²	58.2%	3.2%	25 730 €/an	1 528 €/m ²

bien-dans-ma-ville.fr



Vous aimez votre ville ? Notez-la !

Et faites-nous part de vos remarques constructives



Avec

BIEN dans ma **VILLE** 