



Version web

Ville de Sommant

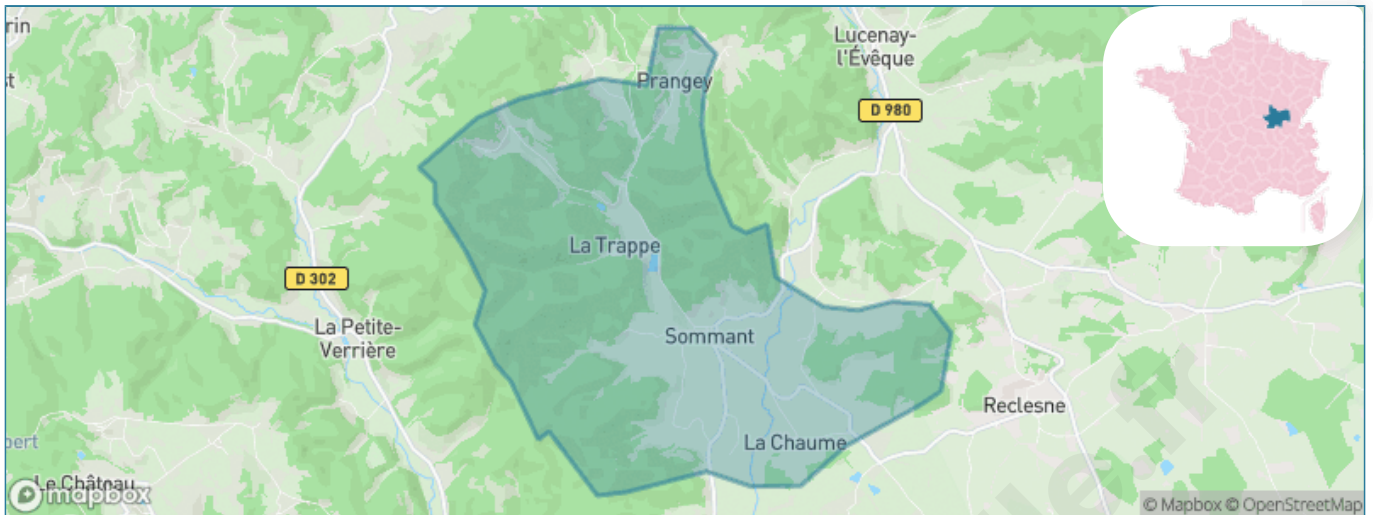
Présenté par

BIEN dans
ma **VILLE** 

Sommaire

Situation géographique	3
Statistiques sur la population	4
Evolution du nombre d'habitants	4
Tranche d'âge	5
0-14 ans	5
15-29 ans	5
30-44 ans	5
45-59 ans	5
60-74 ans	5
75-89 ans	5
90 ans et +	5
Activité professionnelle	5
Agriculteurs	5
Artisans, Commerçants	5
Cadres et sup.	5
Professions intermédiaires	5
Employé	5
Ouvrier	5
Retraité	5
Autres	5
Niveau de diplôme	6
Sans diplôme ou CEP	6
Brevet, BEPC, DNB	6
CAP-BEP ou équivalent	6
BAC ou équivalent	6
BAC+2	6
BAC+3 ou +4	6
BAC+5 ou plus	6
Composition des ménages	6
Couple sans enfant	6
Couple avec enfant(s)	6
Famille monoparentale	6
Colocation / Autre	6
Personnes seules	6
Profils électoraux	7
Premier tour	7
Sécurité	8
Evolution du nombre d'infractions	8
Pour comparer	9
Services à la population	10
Commerce	10
Éducation	10
Villes autour de Sommant	12

Situation géographique



i Informations clés

- **Région** : Bourgogne-Franche-Comté
- **Département** : Saône-et-Loire
- **Code postal** : 71540
- **Superficie** : 20 km²

RÉGION
BOURGOGNE
FRANCHE
COMTE



Statistiques sur la population



Nombre d'habitants

184



Age moyen

42 ans



Pop active

52.7%



Taux chômage

5.3%



Pop densité

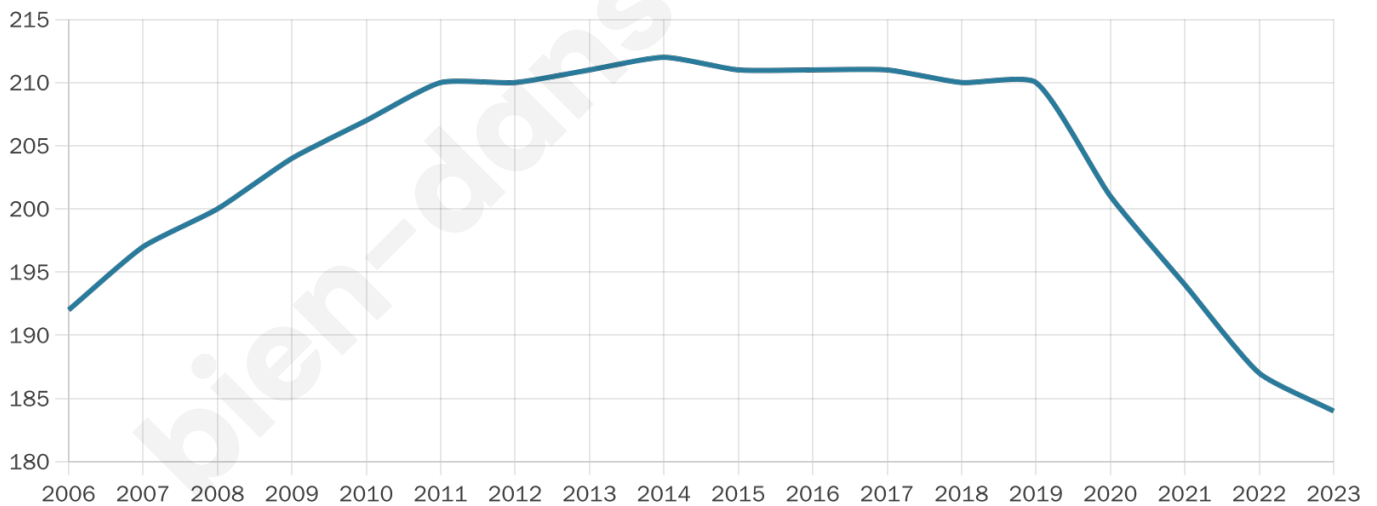
9 h/km²



Revenu moyen

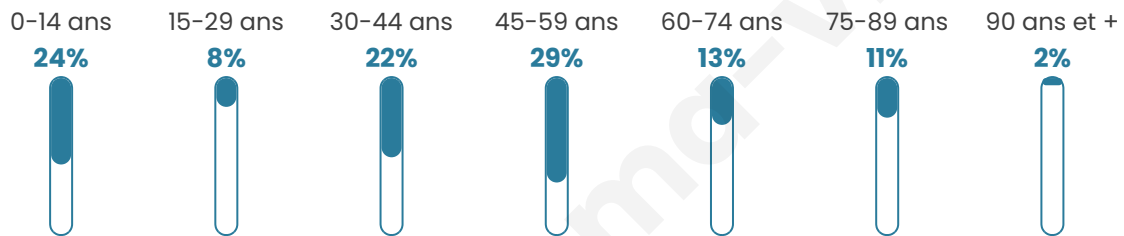
21 680 €/an

Evolution du nombre d'habitants

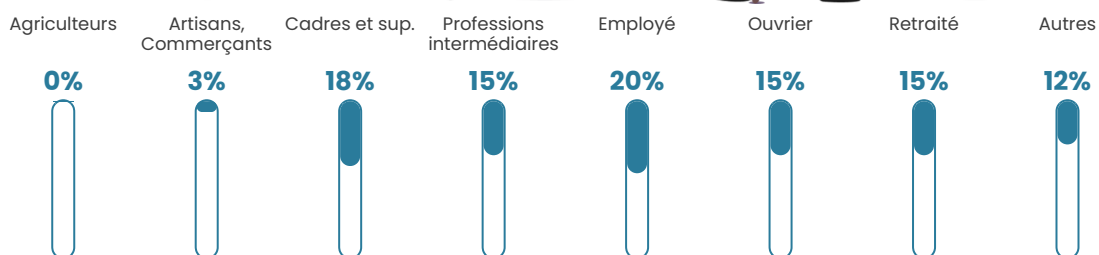


Sources : Institut national de la statistique et des études économiques (insee) selon Les dernières parutions officielles de 2024 portant sur les années 2020, 2021 et 2022.


Tranche d'âge




Activité professionnelle



Niveau de diplôme















Composition des ménages



Profils électoraux

Premier tour

	Marine LE PEN	34.55 %
	Emmanuel MACRON	25.45 %
	Jean-Luc MÉLENCHON	11.82 %
	Éric ZEMMOUR	6.36 %
	Nicolas DUPONT-AIGNAN	5.45 %
	Fabien ROUSSEL	4.55 %
	Jean LASSALLE	3.64 %
	Philippe POUTOU	2.73 %
	Nathalie ARTHAUD	1.82 %
	Anne HIDALGO	1.82 %
	Yannick JADOT	0.91 %
	Valérie PÉCRESSE	0.91 %



158 inscrits

Participation : 71.52%

Votes blancs : 1.77%

Votes nuls : 0.88%

Second tour

	Emmanuel MACRON	48,98 %
	Marine LE PEN	51,02 %

156 inscrits

Participation : 67.95%

Votes blancs : 4.72%

Votes nuls : 2.83%

Sécurité



Agressions physiques / sexuelles

0



Cambriolages

0



Vols / dégradations

0



Stupéfiants

0

Evolution du nombre d'infractions



Pour comparer

(en proportion du nombre d'habitants)



Sources : Bases statistiques communale, départementale et régionale de la délinquance enregistrée par la police et la gendarmerie nationales selon les dernières parutions officielles de 2025 portant sur l'année 2024 ([data.gouv](https://data.gouv.fr)).

Agressions physiques / sexuelles : Violences sexuelles, coups et blessures volontaires intrafamiliaux, coups et blessures volontaires, autres coups, blessures volontaires et vols violents sans arme.

Cambriolages : Cambriolages de logements.

Vols : Vols avec armes, vols d'accessoires sur véhicules, vols dans les véhicules, vols de véhicules, vols sans violence contre des personnes, destructions, dégradations volontaires et escroqueries.

Stupéfiants : Trafic de stupéfiants dont (AFD) et usage de stupéfiants.

Services à la population



Commerce

Hypermarché	X Le Breuil 34km
Supermarché	X Autun 11km
Superette	X Lucenay-l'Évêque 4km
Boulangerie	X Lucenay-l'Évêque 4km
Boucherie	X Anost 9km
Restaurant	X La Celle-en-Morvan 5km
Garage	X La Celle-en-Morvan 5km
Station-service	X Igornay 13km
Banque	X Autun 12km
La poste	X Saint-Forgeot 9km
Coiffeur	X Reclesne 4km
Tabac	X Anost 9km
Bars / discothèque	X Lucenay-l'Évêque 4km
Bibliothèque	X Autun 12km
Cinéma	X Autun 13km
Vétérinaire	X Lucenay-l'Évêque 4km



Santé

Pharmacie	X Lucenay-l'Évêque 4km
Hôpital	X Autun 12km
Laboratoire d'analyses médicales	X Autun 12km
Etablissement pour handicapé	X Autun 12km
EHPA	X Autun 12km
Médecin	X Lucenay-l'Évêque 5km
Dentiste	X Anost 9km
Chirurgien	X Autun 13km
Dermatologue	X Le Creusot 32km
Anesthésiste	X Autun 13km
Gastro-entérologue	X Autun 13km
Gynécologue	X Le Creusot 31km
Cancérologue	X Chalon-sur-Saône 56km
Neurologue	X Le Creusot 33km
Ophthalmologue	X Autun 12km
ORL	X Autun 12km
Cardiologue	X Autun 12km
Pédiatre	X Montceau-les-Mines 44km
Pneumologue	X Le Creusot 31km
Psychologue	X Chiddes 30km
Radiologue	X Autun 12km
Rhumatologue	X Chalon-sur-Saône 56km
Sage-femme	X Autun 13km



Éducation

Crèche	X Autun 12km
Ecole maternelle Public	1
Ecole maternelle Privé	X Bourges 139km
Ecole primaire Public	X Lucenay-l'Évêque 4km
Ecole primaire Privé	X Autun 13km
Collège Public	X Autun 12km
Collège Privé	X Autun 13km
Lycée Public	X Autun 13km
Lycée Privé	X Autun 13km

Sources : Base Sirene des entreprises et de leurs établissements selon les dernières parutions officielles de 2025 portant sur l'année 2024 ([data.gouv](#)). Liste, localisation et tarifs des professionnels de santé selon les dernières parutions officielles de 2025 portant sur l'année

2024 ([opendatasoft](#)) et FINISS Extraction du Fichier des établissements selon les dernières parutions officielles de 2025 portant sur l'année 2024 ([data.gouv](#)). Adresse et géolocalisation des établissements d'enseignement du premier et second degrés selon les dernières parutions officielles de 2025 portant sur l'année 2024 ([data.education.gouv](#))

bien-dans-ma-ville.fr

Villes autour de Sommant

Ville	Habitants	Superficie	Pop densité	Pop active	Taux chômage	Revenu moyen	Prix immobilier
Tavernay	493	25 km ²	20 h/km ²	43%	4.1%	22 990 €/an	1 090 €/m ²
Reclesne	289	20 km ²	14 h/km ²	43.6%	2.8%	24 590 €/an	1 062 €/m ²
Lucenay-l'Évêque	333	25 km ²	13 h/km ²	43.8%	4.5%	19 590 €/an	871 €/m ²
La Celle-en-Morvan	452	20 km ²	23 h/km ²	47.6%	2.9%	21 600 €/an	1 078 €/m ²
Cussy-en-Morvan	346	34 km ²	10 h/km ²	34.7%	3.8%	18 960 €/an	1 147 €/m ²
La Petite-Verrière	47	9 km ²	5 h/km ²	55.3%	2.1%	NC	630 €/m ²
Chissey-en-Morvan	308	29 km ²	11 h/km ²	33.8%	3.6%	20 520 €/an	1 106 €/m ²
Saint-Forgeot	435	16 km ²	27 h/km ²	44.4%	3%	21 350 €/an	1 324 €/m ²
Savilly	79	8 km ²	10 h/km ²	38%	2.5%	NC	1 009 €/m ²
Anost	695	51 km ²	14 h/km ²	36.3%	5.2%	20 910 €/an	1 509 €/m ²
Cordesse	194	10 km ²	19 h/km ²	47.9%	1.5%	23 430 €/an	1 612 €/m ²
Barnay	99	15 km ²	7 h/km ²	50.5%	5.1%	NC	745 €/m ²
Dracy-Saint-Loup	641	21 km ²	31 h/km ²	44.9%	3.6%	21 690 €/an	888 €/m ²
Roussillon-en-Morvan	272	30 km ²	9 h/km ²	39%	2.6%	20 910 €/an	839 €/m ²
Ménessaire	75	14 km ²	5 h/km ²	30.7%	0%	NC	962 €/m ²

bien-dans-ma-ville.fr



Vous aimez votre ville ? Notez-la !

Et faites-nous part de vos remarques constructives



Avec

BIEN dans ma **VILLE** 