



Version web

# Ville de Solliès-Ville

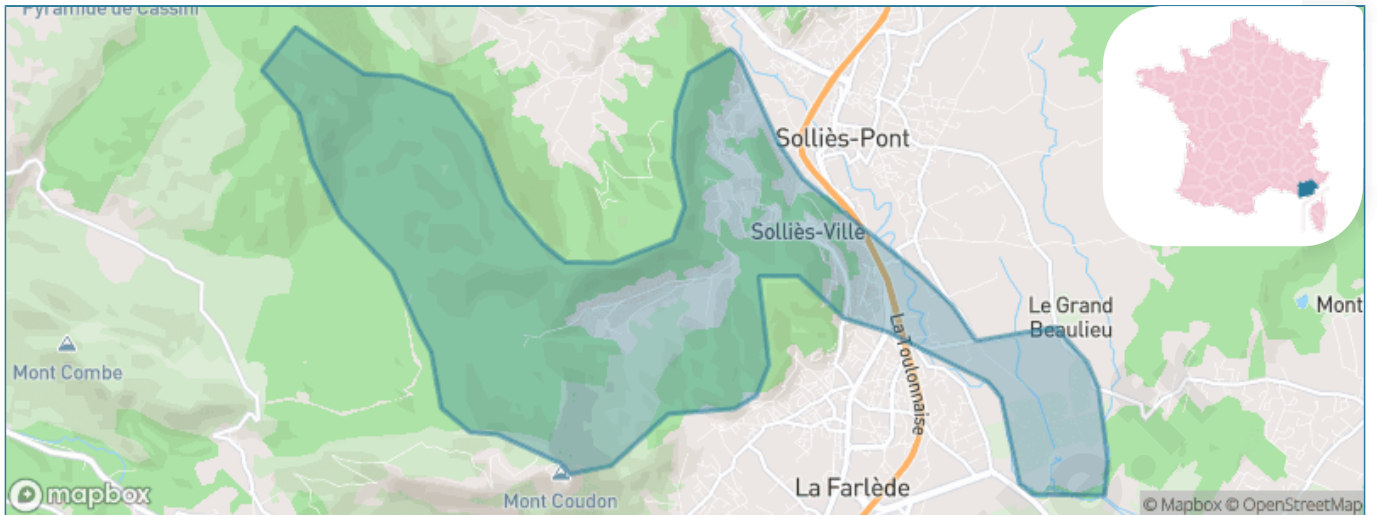
Présenté par

**BIEN** dans  
ma **VILLE** 

# Sommaire

Situation géographique .....	3
Statistiques sur la population .....	4
Evolution du nombre d'habitants .....	4
Tranche d'âge .....	5
0-14 ans .....	5
15-29 ans .....	5
30-44 ans .....	5
45-59 ans .....	5
60-74 ans .....	5
75-89 ans .....	5
90 ans et + .....	5
Activité professionnelle .....	5
Agriculteurs .....	5
Artisans, Commerçants .....	5
Cadres et sup. ....	5
Professions intermédiaires .....	5
Employé .....	5
Ouvrier .....	5
Retraité .....	5
Autres .....	5
Niveau de diplôme .....	6
Sans diplôme ou CEP .....	6
Brevet, BEPC, DNB .....	6
CAP-BEP ou équivalent .....	6
BAC ou équivalent .....	6
BAC+2 .....	6
BAC+3 ou +4 .....	6
BAC+5 ou plus .....	6
Composition des ménages .....	6
Couple sans enfant .....	6
Couple avec enfant(s) .....	6
Famille monoparentale .....	6
Colocation / Autre .....	6
Personnes seules .....	6
Profil électoraux .....	7
Premier tour .....	7
Sécurité .....	8
Evolution du nombre d'infractions .....	8
Pour comparer .....	9
Services à la population .....	10
Commerce .....	10
Éducation .....	10
Villes autour de Solliès-Ville .....	11
Avis sur la ville de Solliès-Ville .....	12
Moyenne par critère .....	12
Villes autour de Solliès-Ville .....	12
Répartition des avis par note .....	12
Répartition des avis par note .....	12

# Situation géographique



## i Informations clés

- **Région** : Provence-Alpes-Côte d'Azur
- **Département** : Var
- **Code postal** : 83210
- **Superficie** : 14 km<sup>2</sup>



LE DÉPARTEMENT

# Statistiques sur la population



Nombre d'habitants

**2 504**



Age moyen

**44 ans**



Pop active

**49.4%**



Taux chômage

**8%**



Pop densité

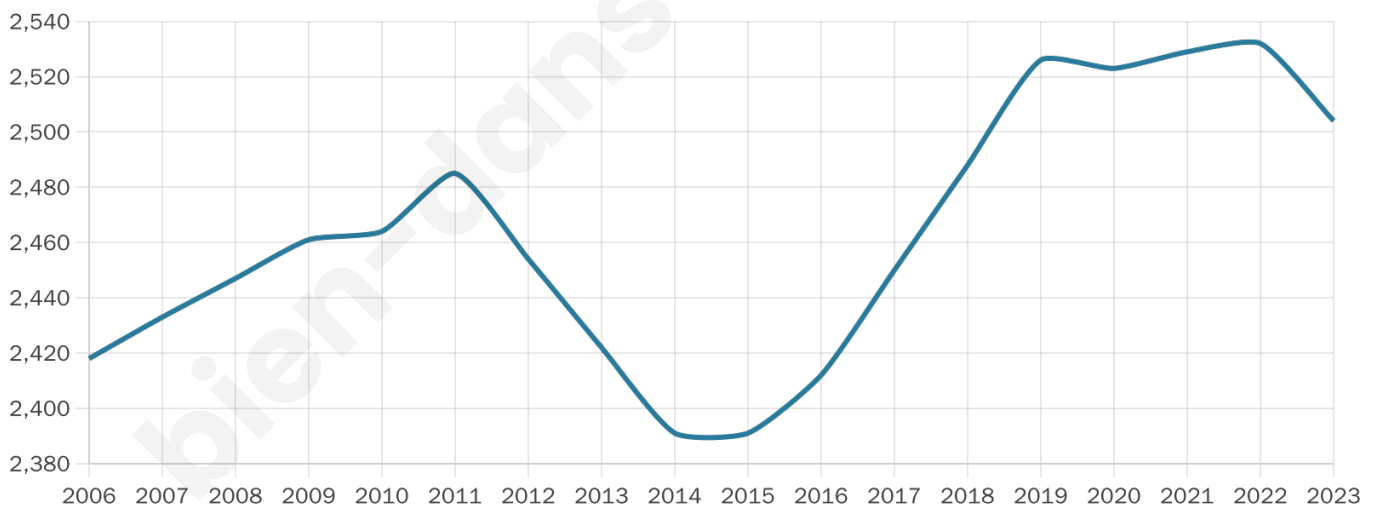
**179 h/km<sup>2</sup>**



Revenu moyen

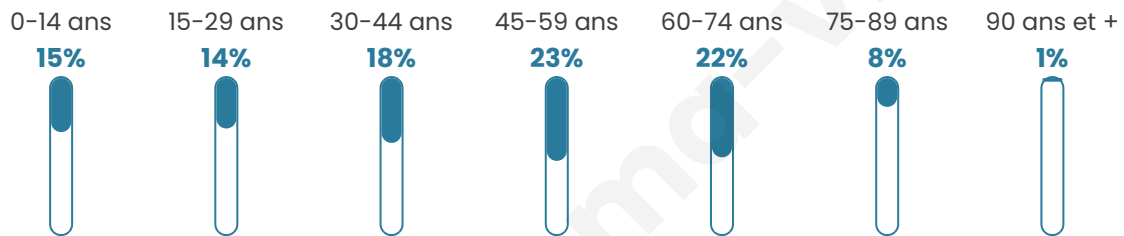
**26 380 €/an**

## Evolution du nombre d'habitants

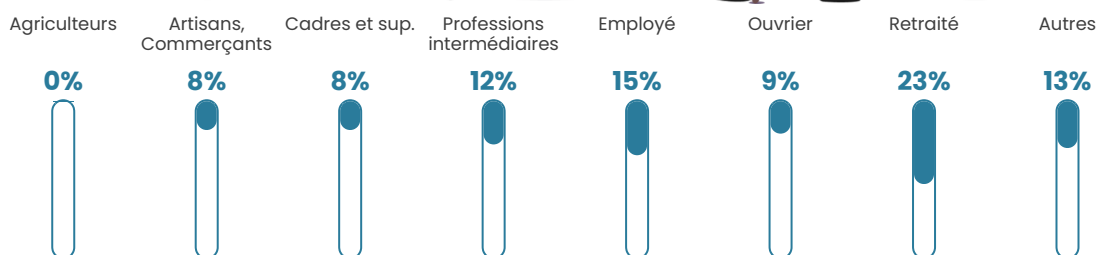


Sources : Institut national de la statistique et des études économiques (insee) selon Les dernières parutions officielles de 2024 portant sur les années 2020, 2021 et 2022.


## Tranche d'âge




## Activité professionnelle



## Niveau de diplôme



## Composition des ménages



# Profils électoraux

## Premier tour

	Marine LE PEN	28.41 %
	Emmanuel MACRON	25.96 %
	Éric ZEMMOUR	14.97 %
	Jean-Luc MÉLENCHON	13.37 %
	Valérie PÉCRESE	5.46 %
	Jean LASSALLE	3.15 %
	Yannick JADOT	2.96 %
	Nicolas DUPONT-AIGNAN	2.51 %
	Fabien ROUSSEL	1.22 %
	Anne HIDALGO	1.03 %
	Philippe POUTOU	0.77 %
	Nathalie ARTHAUD	0.19 %



### 2 075 inscrits

Participation : 76.14%

Votes blancs : 1.33%

Votes nuls : 0.19%

## Second tour

	Emmanuel MACRON	45,95 %
	Marine LE PEN	54,05 %

### 2 076 inscrits

Participation : 76.45%

Votes blancs : 5.29%

Votes nuls : 1.45%

# Sécurité



Agressions physiques / sexuelles

0



Cambriolages

0



Vols / dégradations

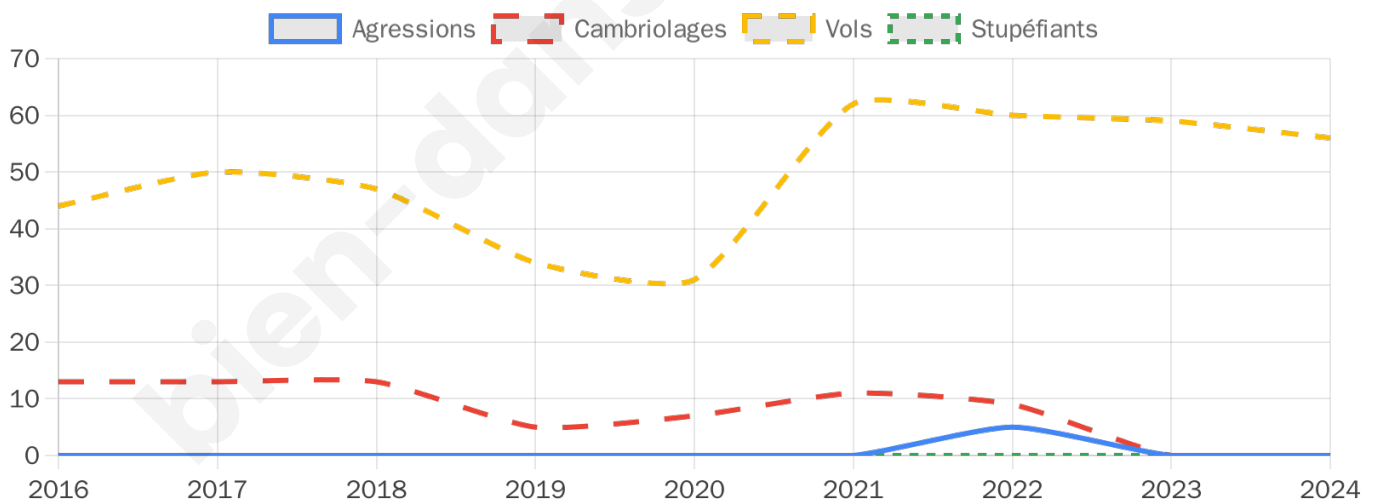
56



Stupéfiants

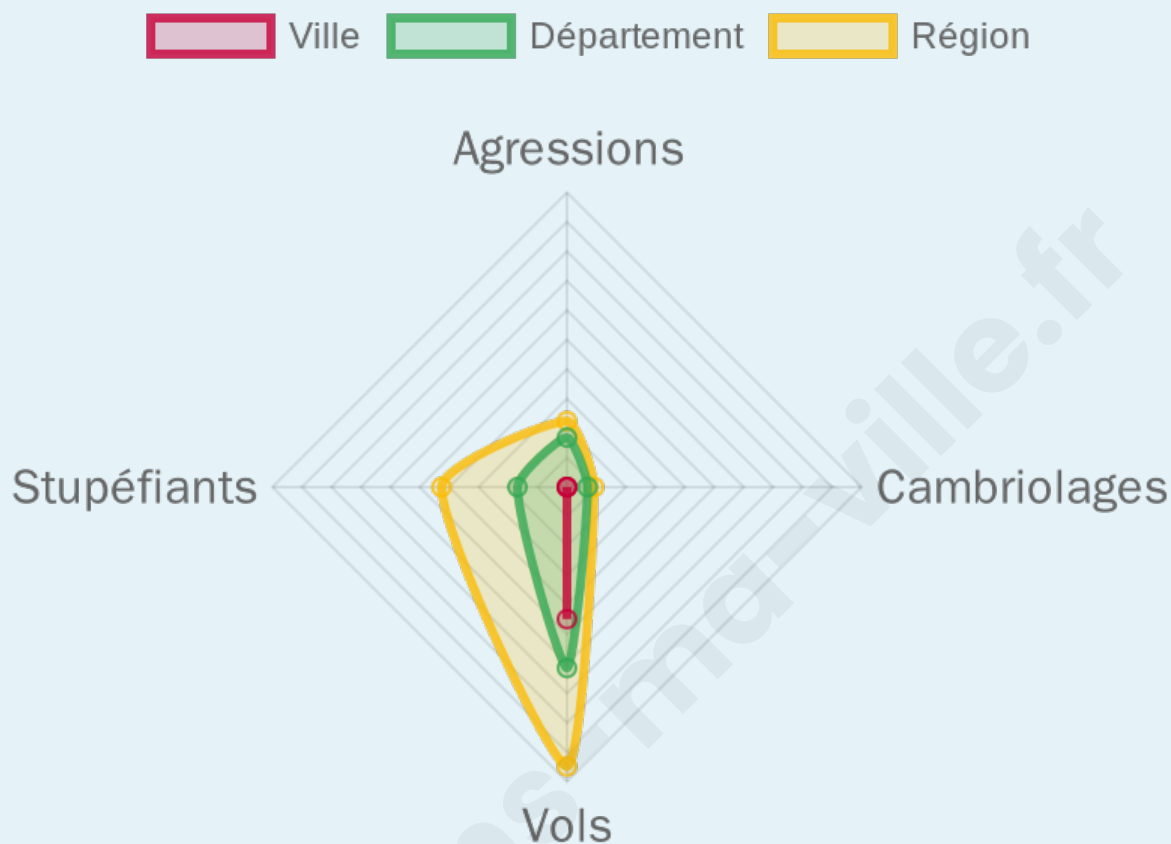
0

## Evolution du nombre d'infractions



## Pour comparer

(en proportion du nombre d'habitants)



Sources : Bases statistiques communale, départementale et régionale de la délinquance enregistrée par la police et la gendarmerie nationales selon les dernières parutions officielles de 2025 portant sur l'année 2024 ([data.gouv](https://data.gouv.fr)).

Agressions physiques / sexuelles : Violences sexuelles, coups et blessures volontaires intrafamiliaux, coups et blessures volontaires, autres coups, blessures volontaires et vols violents sans arme.

Cambriolages : Cambriolages de logements.

Vols : Vols avec armes, vols d'accessoires sur véhicules, vols dans les véhicules, vols de véhicules, vols sans violence contre des personnes, destructions, dégradations volontaires et escroqueries.

Stupéfiants : Trafic de stupéfiants dont (AFD) et usage de stupéfiants.

# Services à la population



## Commerce

Hypermarché	X <a href="#">La Farlède</a> 3km
Supermarché	X <a href="#">Solliès-Pont</a> 2km
Superette	<b>3</b>
Boulangerie	<b>4</b>
Boucherie	<b>1</b>
Restaurant	<b>4</b>
Garage	<b>4</b>
Station-service	<b>1</b>
Banque	X <a href="#">Solliès-Pont</a> 1km
La poste	<b>5</b>
Coiffeur	<b>9</b>
Tabac	X <a href="#">La Farlède</a> 2km
Bars / discothèque	X <a href="#">Solliès-Pont</a> 1km
Bibliothèque	X <a href="#">Solliès-Pont</a> 1km
Cinéma	X <a href="#">Solliès-Pont</a> 1km
Vétérinaire	X <a href="#">Solliès-Pont</a> 2km



## Santé

Pharmacie	<b>1</b>
Hôpital	X <a href="#">La Garde</a> 7km
Laboratoire d'analyses médicales	X <a href="#">Solliès-Pont</a> 1km
Etablissement pour handicapé	X <a href="#">Solliès-Pont</a> 1km
EHPA	X <a href="#">Solliès-Pont</a> 1km
Médecin	X <a href="#">Solliès-Pont</a> 1km
Dentiste	X <a href="#">Solliès-Pont</a> 1km
Chirurgien	X <a href="#">Toulon</a> 7km
Dermatologue	X <a href="#">Solliès-Toucas</a> 3km
Anesthésiste	X <a href="#">Toulon</a> 8km
Gastro-entérologue	X <a href="#">Solliès-Pont</a> 1km
Gynécologue	X <a href="#">La Valette-du-Var</a> 6km
Cancérologue	X <a href="#">Aubagne</a> 42km
Neurologue	X <a href="#">Toulon</a> 8km
Ophtalmologue	<b>1</b>
ORL	X <a href="#">La Valette-du-Var</a> 5km
Cardiologue	X <a href="#">Solliès-Toucas</a> 3km
Pédiatre	X <a href="#">Toulon</a> 8km
Pneumologue	X <a href="#">Toulon</a> 10km
Psychologue	<b>1</b>
Radiologue	X <a href="#">La Valette-du-Var</a> 6km
Rhumatologue	X <a href="#">Solliès-Toucas</a> 3km
Sage-femme	X <a href="#">Solliès-Pont</a> 1km



## Éducation

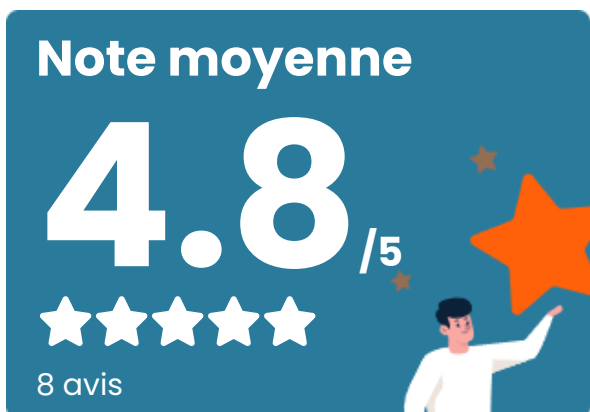
Crèche	<b>2</b>
Ecole maternelle Public	<b>1</b>
Ecole maternelle Privé	X <a href="#">Marseille</a> 53km
Ecole primaire Public	<b>1</b>
Ecole primaire Privé	X <a href="#">Solliès-Pont</a> 2km
Collège Public	X <a href="#">Solliès-Pont</a> 1km
Collège Privé	X <a href="#">La Crau</a> 6km
Lycée Public	X <a href="#">La Garde</a> 6km
Lycée Privé	X <a href="#">La Farlède</a> 4km

Sources : Base Sirene des entreprises et de leurs établissements selon les dernières parutions officielles de 2025 portant sur l'année 2024 ([data.gouv](#)). Liste, localisation et tarifs des professionnels de santé selon les dernières parutions officielles de 2025 portant sur l'année 2024 ([opendatasoft](#)) et FINISS Extraction du Fichier des établissements selon les dernières parutions officielles de 2025 portant sur l'année 2024 ([data.gouv](#)). Adresse et géolocalisation des établissements d'enseignement du premier et second degrés selon les dernières parutions officielles de 2025 portant sur l'année 2024 ([data.education.gouv](#))

## Villes autour de Solliès-Ville

Ville	Habitants	Superficie	Pop densité	Pop active	Taux chômage	Revenu moyen	Prix immobilier
Solliès-Pont (16 avis)	12 521	17 km <sup>2</sup>	737 h/km <sup>2</sup>	44.5%	6.2%	23 500 €/an	2 930 €/m <sup>2</sup>
La Farlède (5 avis)	10 014	8 km <sup>2</sup>	1 252 h/km <sup>2</sup>	40.6%	3.9%	25 000 €/an	3 276 €/m <sup>2</sup>
Solliès-Toucas (9 avis)	6 269	30 km <sup>2</sup>	209 h/km <sup>2</sup>	45%	4.3%	26 030 €/an	3 050 €/m <sup>2</sup>
La Crau (13 avis)	19 556	37 km <sup>2</sup>	529 h/km <sup>2</sup>	46%	4.5%	25 280 €/an	3 565 €/m <sup>2</sup>
Cuers (18 avis)	13 271	50 km <sup>2</sup>	265 h/km <sup>2</sup>	45.5%	4.9%	23 860 €/an	2 710 €/m <sup>2</sup>
La Garde (40 avis)	26 476	15 km <sup>2</sup>	1 765 h/km <sup>2</sup>	40.5%	5%	23 560 €/an	3 265 €/m <sup>2</sup>
La Valette-du-Var (20 avis)	23 719	15 km <sup>2</sup>	1 581 h/km <sup>2</sup>	45.9%	4.4%	23 810 €/an	2 942 €/m <sup>2</sup>
Belgentier (6 avis)	2 373	13 km <sup>2</sup>	183 h/km <sup>2</sup>	47.7%	4.6%	24 760 €/an	3 341 €/m <sup>2</sup>
Pierrefeu-du-Var (1 avis)	6 084	58 km <sup>2</sup>	105 h/km <sup>2</sup>	47%	3.5%	25 560 €/an	3 040 €/m <sup>2</sup>
Le Pradet (16 avis)	10 933	10 km <sup>2</sup>	1 093 h/km <sup>2</sup>	39%	3.4%	25 660 €/an	3 864 €/m <sup>2</sup>
Hyères (73 avis)	55 858	132 km <sup>2</sup>	423 h/km <sup>2</sup>	40.2%	5.4%	22 960 €/an	3 636 €/m <sup>2</sup>
Toulon (139 avis)	179 116	42 km <sup>2</sup>	4 265 h/km <sup>2</sup>	43.1%	6.2%	20 960 €/an	2 629 €/m <sup>2</sup>
Carqueiranne (11 avis)	9 408	14 km <sup>2</sup>	672 h/km <sup>2</sup>	40%	4.6%	27 440 €/an	5 224 €/m <sup>2</sup>
Méounes-lès-Montrieux (3 avis)	2 277	40 km <sup>2</sup>	57 h/km <sup>2</sup>	45.8%	6.4%	24 130 €/an	2 603 €/m <sup>2</sup>
Néoules (4 avis)	2 976	25 km <sup>2</sup>	119 h/km <sup>2</sup>	46%	4%	25 050 €/an	2 236 €/m <sup>2</sup>

# Avis sur la ville de Solliès-Ville



## Moyenne par critère



## Villes autour de Solliès-Ville

Ville	Note globale	Sécurité	Éducation	Sport Loisir	Environnement	Vie pratique
Solliès-Pont (16 avis)	3.8	3.9	3.8	<b>4.1</b>	3.8	3.8
La Farlède (5 avis)	3.5	3.4	3.8	3.2	3.6	3.6
Solliès-Toucas (9 avis)	3.4	3.4	3.6	3.1	3.6	3.3
La Crau (13 avis)	3.3	3.8	3.3	2.8	3.4	3.3
Cuers (18 avis)	2.9	2.5	3.1	3.2	3.2	2.4
La Garde (40 avis)	3.9	3.8	<b>4.0</b>	<b>4.0</b>	3.8	3.9
La Valette-du-Var (20 avis)	2.7	2.8	3.2	2.7	2.2	2.5
Belgentier (6 avis)	3.4	3.5	3.5	3.3	3.8	2.7
Pierrefeu-du-Var (1 avis)	3.2	<b>4.0</b>	3.0	3.0	3.0	3.0
Le Pradet (16 avis)	3.7	3.6	3.5	3.9	3.9	3.8
Hyères (73 avis)	3.1	2.9	3.2	3.2	3.5	2.8
Toulon (139 avis)	3.0	2.7	3.0	3.1	3.0	3.3
Carqueiranne (11 avis)	3.5	<b>4.0</b>	3.2	3.2	3.9	3.1
Méounes-lès-Montrieux (3 avis)	3.9	<b>4.0</b>	<b>4.3</b>	3.7	<b>4.0</b>	3.3
Néoules (4 avis)	3.5	3.8	3.8	3.5	3.3	3.0



# **Vous aimez votre ville ? Notez-la !**

Et faites-nous part de vos remarques constructives



Avec

**BIEN** dans ma **VILLE** 