



Version web

# Ville de Solesmes

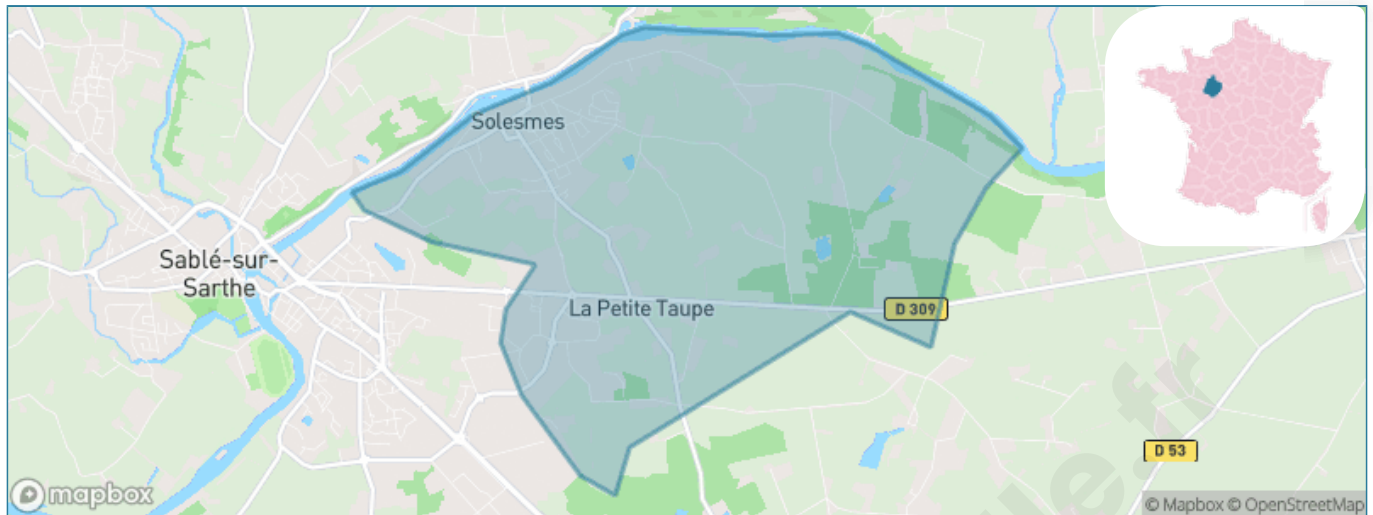
Présenté par



# Sommaire

Situation géographique .....	3
Statistiques sur la population .....	4
Evolution du nombre d'habitants .....	4
Tranche d'âge .....	5
0-14 ans .....	5
15-29 ans .....	5
30-44 ans .....	5
45-59 ans .....	5
60-74 ans .....	5
75-89 ans .....	5
90 ans et + .....	5
Activité professionnelle .....	5
Agriculteurs .....	5
Artisans, Commerçants .....	5
Cadres et sup. ....	5
Professions intermédiaires .....	5
Employé .....	5
Ouvrier .....	5
Retraité .....	5
Autres .....	5
Niveau de diplôme .....	6
Sans diplôme ou CEP .....	6
Brevet, BEPC, DNB .....	6
CAP-BEP ou équivalent .....	6
BAC ou équivalent .....	6
BAC+2 .....	6
BAC+3 ou +4 .....	6
BAC+5 ou plus .....	6
Composition des ménages .....	6
Couple sans enfant .....	6
Couple avec enfant(s) .....	6
Famille monoparentale .....	6
Colocation / Autre .....	6
Personnes seules .....	6
Profils électoraux .....	7
Premier tour .....	7
Sécurité .....	9
Evolution du nombre d'infractions .....	9
Pour comparer .....	10
Services à la population .....	11
Commerce .....	11
Éducation .....	11
Villes autour de Solesmes .....	13

# Situation géographique



## i Informations clés

- **Région** : Pays de la Loire
- **Département** : Sarthe
- **Code postal** : 72300
- **Superficie** : 11 km<sup>2</sup>



# Statistiques sur la population



Nombre d'habitants

**1 240**



Age moyen

**53 ans**



Pop active

**38.8%**



Taux chômage

**6.4%**



Pop densité

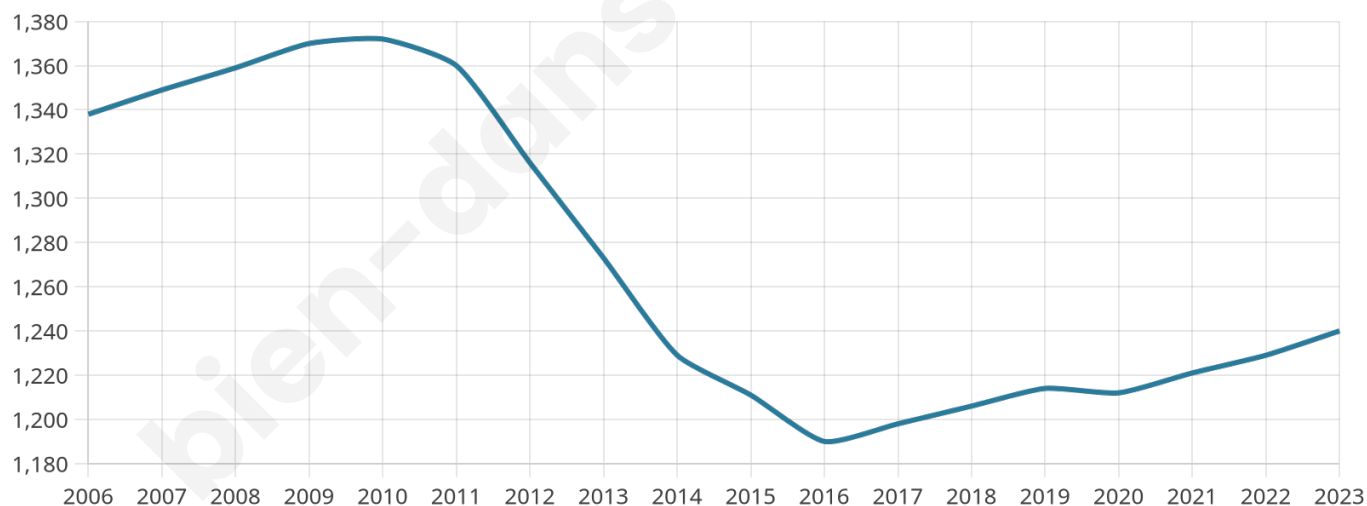
**113 h/km<sup>2</sup>**



Revenu moyen

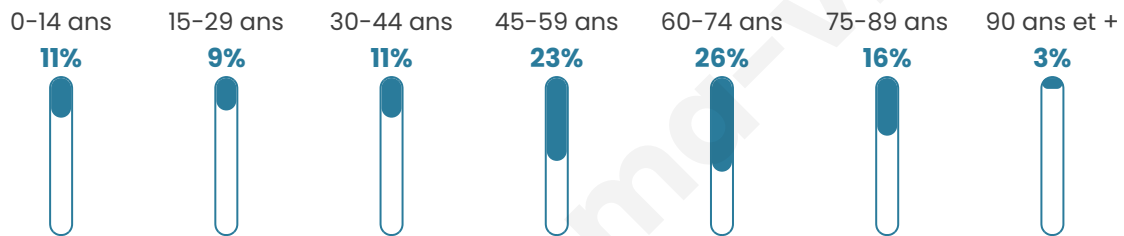
**24 650 €/an**

## Evolution du nombre d'habitants

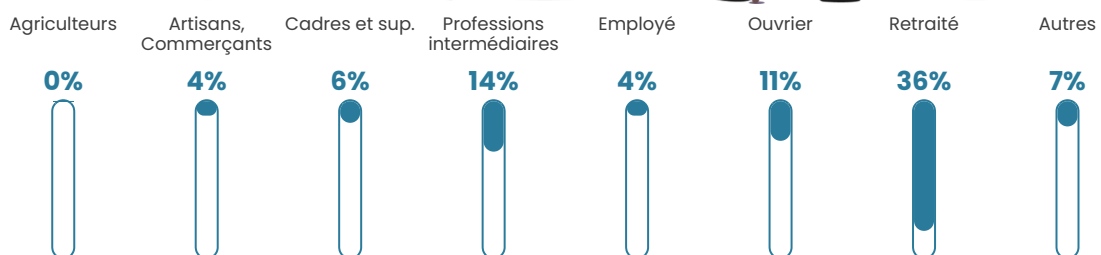


Sources : Institut national de la statistique et des études économiques (insee) selon Les dernières parutions officielles de 2024 portant sur les années 2020, 2021 et 2022.


## Tranche d'âge




## Activité professionnelle



## Niveau de diplôme



## Composition des ménages





## Profils électoraux

### Premier tour

	Emmanuel MACRON	32.30 %
	Marine LE PEN	19.31 %
	Valérie PÉCRESSÉ	15.26 %
	Jean-Luc MÉLENCHON	10.49 %
	Éric ZEMMOUR	9.30 %
	Yannick JADOT	4.53 %
	Nicolas DUPONT- AIGNAN	2.98 %
	Jean LASSALLE	1.91 %
	Anne HIDALGO	1.43 %
	Fabien ROUSSEL	1.07 %
	Nathalie ARTHAUD	0.95 %
	Philippe POUTOU	0.48 %

**1 022 inscrits**

Participation : 84.44%  
Votes blancs : 2.09%  
Votes nuls : 0.70%

## Second tour



Emmanuel  
MACRON

60,88 %



Marine LE PEN

39,12 %

### 1 020 inscrits

Participation : 85.2%  
Votes blancs : 10.24%  
Votes nuls : 2.99%

bien-dans-ma-ville.fr

# Sécurité



Agressions physiques / sexuelles

**0**



Cambriolages

**0**



Vols / dégradations

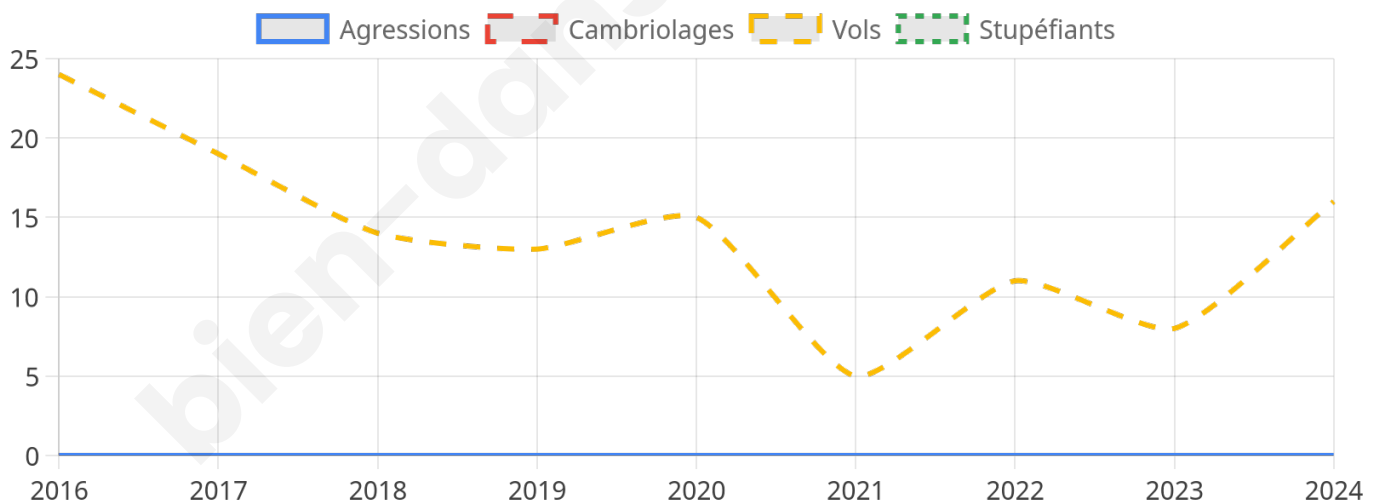
**16**



Stupéfiants

**0**

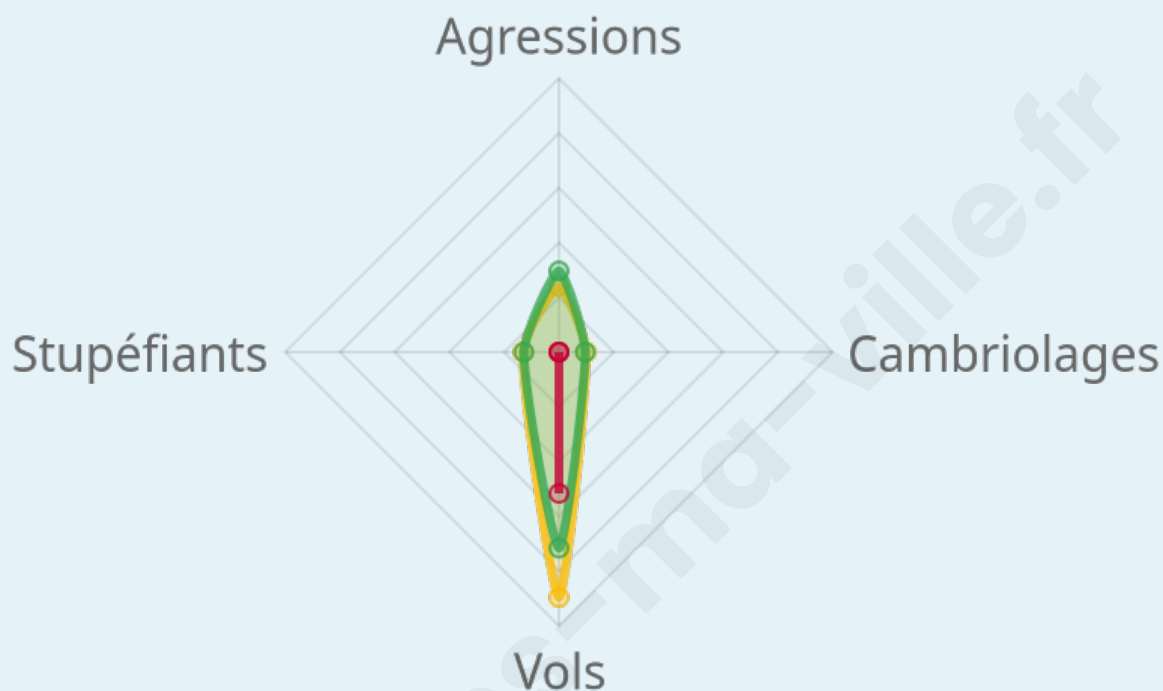
## Evolution du nombre d'infractions



## Pour comparer

(en proportion du nombre d'habitants)

Ville  Département  Région



Sources : Bases statistiques communale, départementale et régionale de la délinquance enregistrée par la police et la gendarmerie nationales selon les dernières parutions officielles de 2025 portant sur l'année 2024 ([data.gouv](https://data.gouv.fr)).

Agressions physiques / sexuelles : Violences sexuelles, coups et blessures volontaires intrafamiliaux, coups et blessures volontaires, autres coups, blessures volontaires et vols violents sans arme.

Cambriolages : Cambriolages de logements.

Vols : Vols avec armes, vols d'accessoires sur véhicules, vols dans les véhicules, vols de véhicules, vols sans violence contre des personnes, destructions, dégradations volontaires et escroqueries.

Stupéfiants : Trafic de stupéfiants dont (AFD) et usage de stupéfiants.

# Services à la population



## Commerce

Hypermarché	<b>1</b>
Supermarché	<b>X</b> <u>Sablé-sur-Sarthe</u> 2km
Superette	<b>X</b> <u>Juigné-sur-Sarthe</u> 2km
Boulangerie	<b>2</b>
Boucherie	<b>X</b> <u>Sablé-sur-Sarthe</u> 1km
Restaurant	<b>5</b>
Garage	<b>8</b>
Station-service	<b>1</b>
Banque	<b>X</b> <u>Sablé-sur-Sarthe</u> 2km
La poste	<b>X</b> <u>Sablé-sur-Sarthe</u> 2km
Coiffeur	<b>3</b>
Tabac	<b>X</b> <u>Sablé-sur-Sarthe</u> 2km
Bars / discothèque	<b>2</b>
Bibliothèque	<b>X</b> <u>Sablé-sur-Sarthe</u> 2km
Cinéma	<b>X</b> <u>Sablé-sur-Sarthe</u> 3km
Vétérinaire	<b>1</b>



## Santé

Pharmacie	<b>1</b>
Hôpital	<b>X</b> <u>Le Bailleul</u> 11km
Laboratoire d'analyses médicales	<b>X</b> <u>Sablé-sur-Sarthe</u> 1km
Etablissement pour handicapé	<b>4</b>
EHPA	<b>1</b>
Médecin	<b>1</b>
Dentiste	<b>X</b> <u>Sablé-sur-Sarthe</u> 1km
Chirurgien	<b>X</b> <u>Les Hauts-d'Anjou</u> 24km
Dermatologue	<b>X</b> <u>Sablé-sur-Sarthe</u> 2km
Anesthésiste	<b>X</b> <u>Château-Gontier-sur-Mayenne</u> 30km
Gastro-entérologue	<b>X</b> <u>Château-Gontier-sur-Mayenne</u> 30km
Gynécologue	<b>X</b> <u>La Flèche</u> 24km
Cancérologue	<b>X</b> <u>Le Mans</u> 40km
Neurologue	<b>X</b> <u>Château-Gontier-sur-Mayenne</u> 30km
Ophtalmologue	<b>X</b> <u>Sablé-sur-Sarthe</u> 1km
ORL	<b>X</b> <u>Château-Gontier-sur-Mayenne</u> 31km
Cardiologue	<b>X</b> <u>Sablé-sur-Sarthe</u> 3km
Pédiatre	<b>X</b> <u>Le Mans</u> 40km
Pneumologue	<b>X</b> <u>Le Mans</u> 39km
Psychologue	<b>X</b> <u>La Flèche</u> 24km
Radiologue	<b>X</b> <u>Sablé-sur-Sarthe</u> 2km
Rhumatologue	<b>X</b> <u>Château-Gontier-sur-Mayenne</u> 32km
Sage-femme	<b>X</b> <u>Sablé-sur-Sarthe</u> 3km



## Éducation

Crèche	<b>X</b> <u>Juigné-sur-Sarthe</u> 1km
Ecole maternelle Public	<b>X</b> <u>Asnières-sur-Vègre</u> 7km
Ecole maternelle Privé	<b>X</b> <u>Bierné-les-Villages</u> 23km
Ecole primaire Public	<b>1</b>
Ecole primaire Privé	<b>X</b> <u>Juigné-sur-Sarthe</u> 2km
Collège Public	<b>X</b> <u>Sablé-sur-Sarthe</u> 2km
Collège Privé	<b>X</b> <u>Sablé-sur-Sarthe</u> 3km
Lycée Public	<b>X</b> <u>Sablé-sur-Sarthe</u> 3km

Lycée Privé

X Sablé-sur-Sarthe  
1km

Sources : Base Sirene des entreprises et de leurs établissements selon les dernières parutions officielles de 2025 portant sur l'année 2024 ([data.gouv](#)). Liste, localisation et tarifs des professionnels de santé selon les dernières parutions officielles de 2025 portant sur l'année 2024 ([opendatasoft](#)) et FINESS Extraction du Fichier des établissements selon les dernières parutions officielles de 2025 portant sur l'année 2024 ([data.gouv](#)). Adresse et géolocalisation des établissements d'enseignement du premier et second degrés selon les dernières parutions officielles de 2025 portant sur l'année 2024 ([data.education.gouv](#))

bien-dans-ma-ville.fr

## Villes autour de Solesmes

Ville	Habitants	Superficie	Pop densité	Pop active	Taux chômage	Revenu moyen	Prix immobilier
Juigné-sur-Sarthe	1 141	20 km <sup>2</sup>	57 h/km <sup>2</sup>	48.9%	3.5%	22 540 €/an	1 194 €/m <sup>2</sup>
Sablé-sur-Sarthe (15 avis)	12 326	36 km <sup>2</sup>	342 h/km <sup>2</sup>	42.1%	6.4%	19 380 €/an	1 448 €/m <sup>2</sup>
Courtillers	901	7 km <sup>2</sup>	129 h/km <sup>2</sup>	53.4%	1.7%	22 800 €/an	1 415 €/m <sup>2</sup>
Asnières-sur-Vègre	331	12 km <sup>2</sup>	28 h/km <sup>2</sup>	56.8%	3.6%	22 300 €/an	1 441 €/m <sup>2</sup>
Vion (2 avis)	1 366	20 km <sup>2</sup>	68 h/km <sup>2</sup>	53.7%	2.2%	22 480 €/an	1 618 €/m <sup>2</sup>
Souvigné-sur-Sarthe	603	17 km <sup>2</sup>	35 h/km <sup>2</sup>	47.1%	3.8%	22 160 €/an	865 €/m <sup>2</sup>
Auvers-le-Hamon (2 avis)	1 445	47 km <sup>2</sup>	31 h/km <sup>2</sup>	46.9%	3.1%	21 470 €/an	1 117 €/m <sup>2</sup>
Louailles	691	10 km <sup>2</sup>	69 h/km <sup>2</sup>	53.3%	4.1%	22 180 €/an	1 166 €/m <sup>2</sup>
Parcé-sur-Sarthe (1 avis)	1 950	40 km <sup>2</sup>	49 h/km <sup>2</sup>	49.5%	2.8%	22 580 €/an	1 201 €/m <sup>2</sup>
Pincé	192	5 km <sup>2</sup>	38 h/km <sup>2</sup>	46.4%	4.2%	24 440 €/an	802 €/m <sup>2</sup>
Avoise	594	24 km <sup>2</sup>	25 h/km <sup>2</sup>	51.3%	5.7%	21 980 €/an	773 €/m <sup>2</sup>
Poillé-sur-Vègre	582	17 km <sup>2</sup>	34 h/km <sup>2</sup>	53.8%	4.6%	22 590 €/an	1 181 €/m <sup>2</sup>
Bouessay	714	9 km <sup>2</sup>	79 h/km <sup>2</sup>	53.4%	4.1%	22 350 €/an	1 870 €/m <sup>2</sup>
Fontenay-sur-Vègre	307	11 km <sup>2</sup>	28 h/km <sup>2</sup>	57.7%	4.2%	22 980 €/an	1 104 €/m <sup>2</sup>
Précigné (1 avis)	2 877	57 km <sup>2</sup>	50 h/km <sup>2</sup>	47.3%	3.7%	22 570 €/an	1 335 €/m <sup>2</sup>

bien-dans-ma-ville.fr



# **Vous aimez votre ville ? Notez-la !**

Et faites-nous part de vos remarques constructives



Avec

**BIEN** dans ma **VILLE** 