



Version web

# Ville de Le Soler

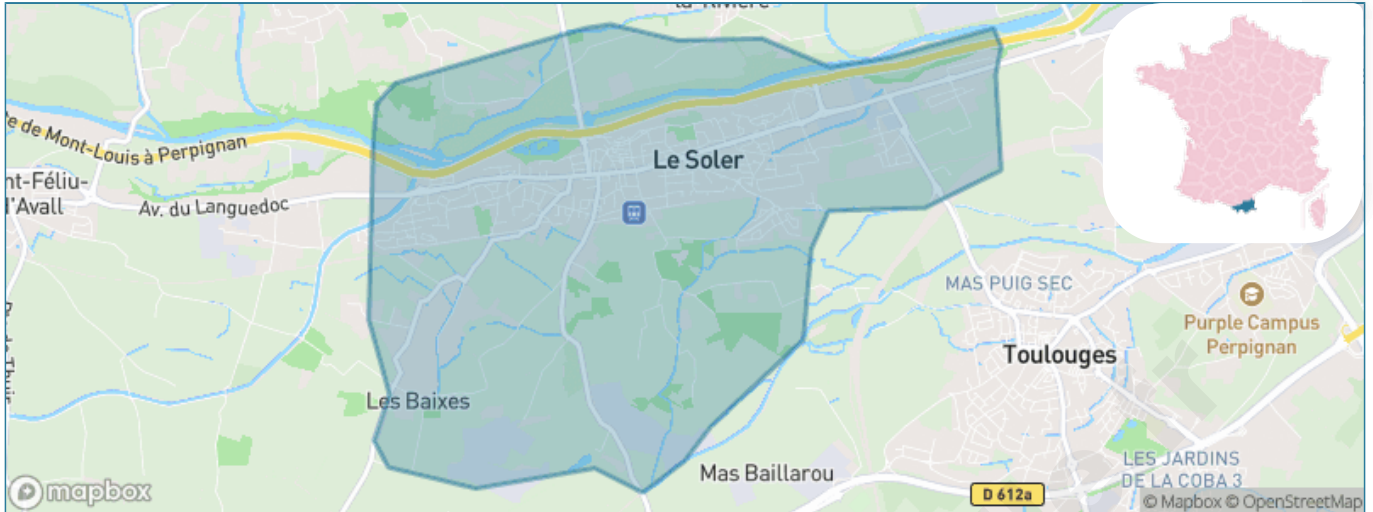
Présenté par

**BIEN** dans  
ma **VILLE** 

# Sommaire

Situation géographique .....	3
Statistiques sur la population .....	4
Evolution du nombre d'habitants .....	4
Tranche d'âge .....	5
0-14 ans .....	5
15-29 ans .....	5
30-44 ans .....	5
45-59 ans .....	5
60-74 ans .....	5
75-89 ans .....	5
90 ans et + .....	5
Activité professionnelle .....	5
Agriculteurs .....	5
Artisans, Commerçants .....	5
Cadres et sup. ....	5
Professions intermédiaires .....	5
Employé .....	5
Ouvrier .....	5
Retraité .....	5
Autres .....	5
Niveau de diplôme .....	6
Sans diplôme ou CEP .....	6
Brevet, BEPC, DNB .....	6
CAP-BEP ou équivalent .....	6
BAC ou équivalent .....	6
BAC+2 .....	6
BAC+3 ou +4 .....	6
BAC+5 ou plus .....	6
Composition des ménages .....	6
Couple sans enfant .....	6
Couple avec enfant(s) .....	6
Famille monoparentale .....	6
Colocation / Autre .....	6
Personnes seules .....	6
Profil électoraux .....	7
Premier tour .....	7
Sécurité .....	8
Evolution du nombre d'infractions .....	8
Pour comparer .....	9
Services à la population .....	10
Commerce .....	10
Éducation .....	10
Villes autour de Le Soler .....	11
Avis sur la ville de Le Soler .....	12
Moyenne par critère .....	12
Villes autour de Le Soler .....	12
Répartition des avis par note .....	12
Répartition des avis par note .....	12

# Situation géographique



## i Informations clés

- **Région** : Occitanie
- **Département** : Pyrénées-Orientales
- **Code postal** : 66270
- **Superficie** : 10 km<sup>2</sup>



# Statistiques sur la population



Nombre d'habitants

**7 942**



Age moyen

**42 ans**



Pop active

**44.2%**



Taux chômage

**11.5%**



Pop densité

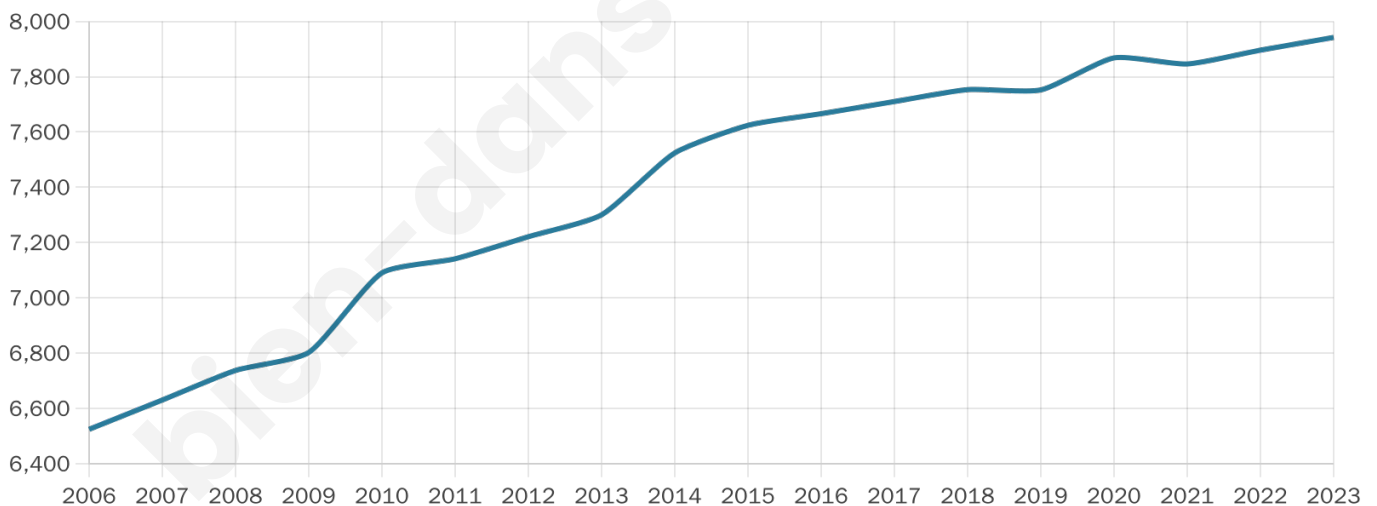
**794 h/km<sup>2</sup>**



Revenu moyen

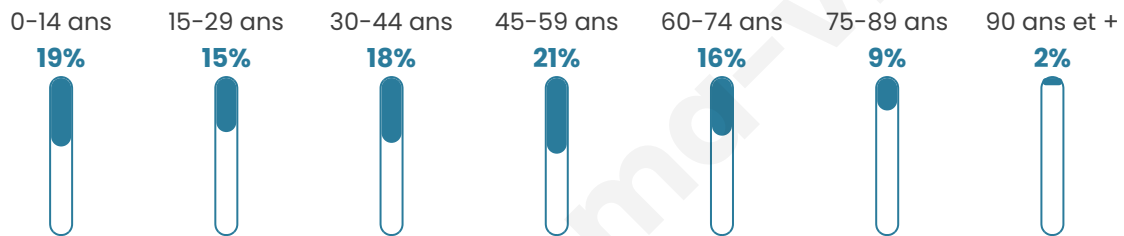
**21 310 €/an**

## Evolution du nombre d'habitants

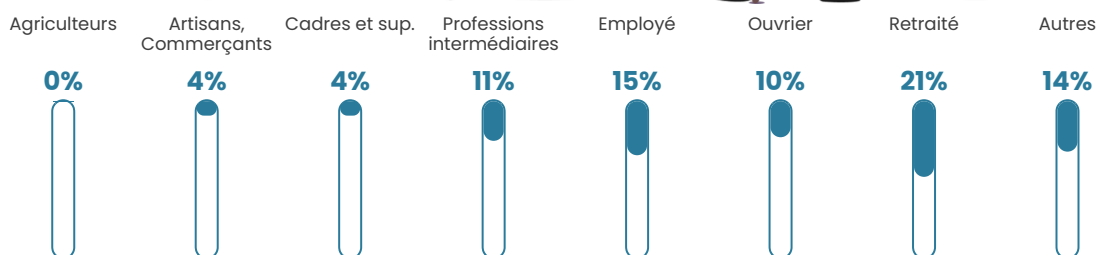


Sources : Institut national de la statistique et des études économiques (insee) selon Les dernières parutions officielles de 2024 portant sur les années 2020, 2021 et 2022.


## Tranche d'âge




## Activité professionnelle



## Niveau de diplôme



## Composition des ménages



# Profils électoraux

## Premier tour

	Marine LE PEN	38.71 %
	Emmanuel MACRON	18.78 %
	Jean-Luc MÉLENCHON	17.34 %
	Éric ZEMMOUR	8.07 %
	Jean LASSALLE	4.35 %
	Valérie PÉCRESSE	3.15 %
	Yannick JADOT	2.65 %
	Fabien ROUSSEL	1.97 %
	Nicolas DUPONT-AIGNAN	1.97 %
	Anne HIDALGO	1.88 %
	Philippe POUTOU	0.79 %
	Nathalie ARTHAUD	0.35 %



### 6 141 inscrits

Participation : 76.34%

Votes blancs : 1.60%

Votes nuls : 0.85%

## Second tour

	Emmanuel MACRON	38,75 %
	Marine LE PEN	61,25 %

### 6 137 inscrits

Participation : 75%

Votes blancs : 6.45%

Votes nuls : 2.56%

# Sécurité



Agressions physiques / sexuelles

**43**



Cambriolages

**17**



Vols / dégradations

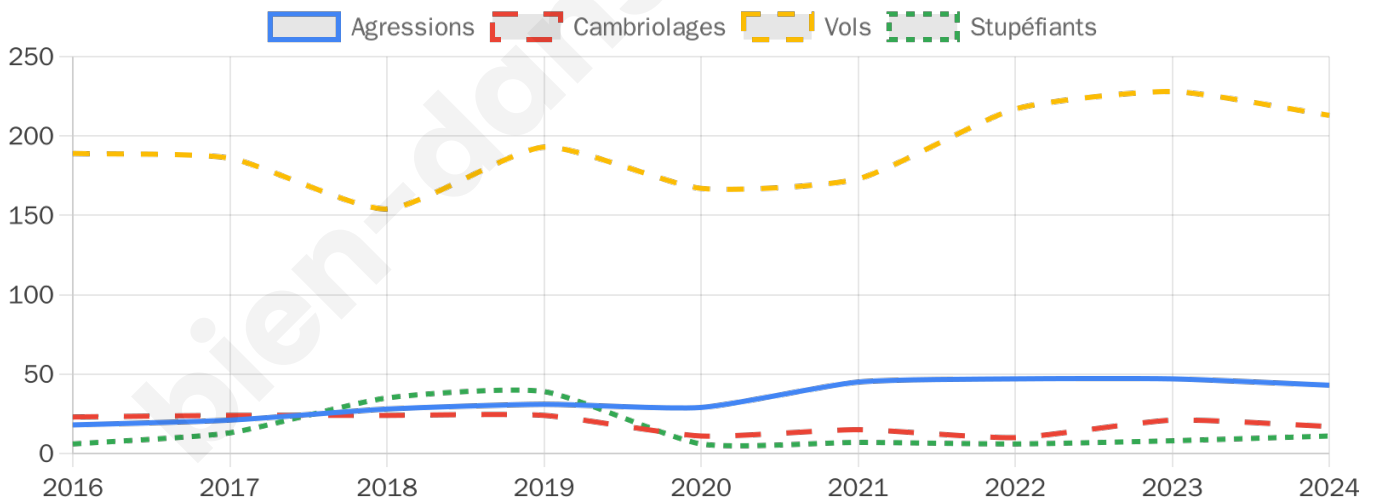
**213**



Stupéfiants

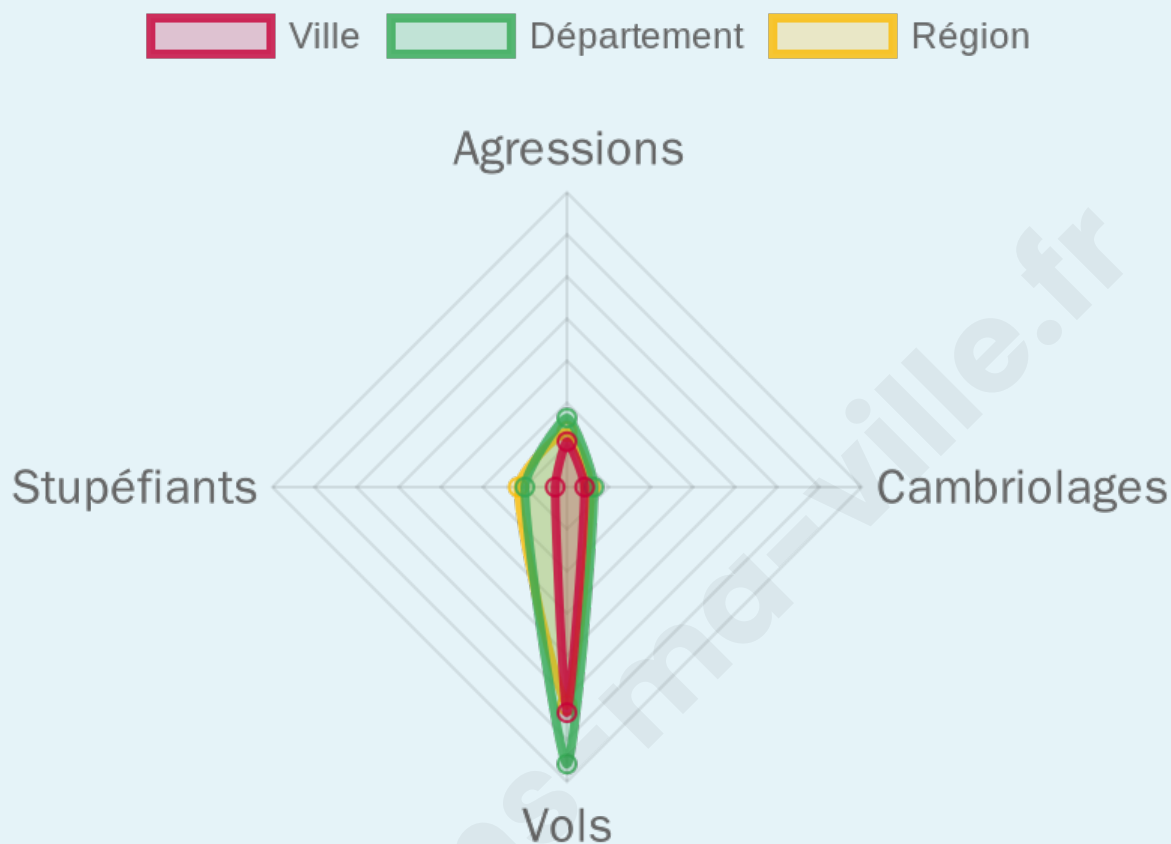
**11**

## Evolution du nombre d'infractions



## Pour comparer

(en proportion du nombre d'habitants)



Sources : Bases statistiques communale, départementale et régionale de la délinquance enregistrée par la police et la gendarmerie nationales selon les dernières parutions officielles de 2025 portant sur l'année 2024 ([data.gouv](https://data.gouv.fr)).

Agressions physiques / sexuelles : Violences sexuelles, coups et blessures volontaires intrafamiliaux, coups et blessures volontaires, autres coups, blessures volontaires et vols violents sans arme.

Cambriolages : Cambriolages de logements.

Vols : Vols avec armes, vols d'accessoires sur véhicules, vols dans les véhicules, vols de véhicules, vols sans violence contre des personnes, destructions, dégradations volontaires et escroqueries.

Stupéfiants : Trafic de stupéfiants dont (AFD) et usage de stupéfiants.

# Services à la population



## Commerce

Hypermarché	X <u>Canohès</u> 4km
Supermarché	2
Superette	1
Boulangerie	1
Boucherie	2
Restaurant	9
Garage	17
Station-service	1
Banque	3
La poste	5
Coiffeur	12
Tabac	1
Bars / discothèque	5
Bibliothèque	X <u>Saint-Féliu-d'Avall</u> 5km
Cinéma	X <u>Perpignan</u> 6km
Vétérinaire	2



## Santé

Pharmacie	2
Hôpital	X <u>Perpignan</u> 7km
Laboratoire d'analyses médicales	X <u>Toulouges</u> 4km
Etablissement pour handicapé	4
EHPA	2
Médecin	5
Dentiste	3
Chirurgien	X <u>Perpignan</u> 5km
Dermatologue	X <u>Toulouges</u> 4km
Anesthésiste	X <u>Perpignan</u> 6km
Gastro-entérologue	X <u>Perpignan</u> 5km
Gynécologue	X <u>Toulouges</u> 4km
Cancérologue	X <u>Perpignan</u> 5km
Neurologue	X <u>Corneilla-la-Rivière</u> 6km
Ophthalmologue	X <u>Corneilla-la-Rivière</u> 5km
ORL	X <u>Perpignan</u> 5km
Cardiologue	X <u>Perpignan</u> 5km
Pédiatre	X <u>Toulouges</u> 4km
Pneumologue	X <u>Saint-Estève</u> 6km
Psychologue	1
Radiologue	X <u>Saint-Estève</u> 5km
Rhumatologue	X <u>Corneilla-la-Rivière</u> 5km
Sage-femme	1



## Éducation

Crèche	9
Ecole maternelle Public	1
Ecole maternelle Privé	X <u>Perpignan</u> 7km
Ecole primaire Public	1
Ecole primaire Privé	1
Collège Public	1
Collège Privé	1
Lycée Public	X <u>Perpignan</u> 7km
Lycée Privé	X <u>Perpignan</u> 4km

Sources : Base Sirene des entreprises et de leurs établissements selon les dernières parutions officielles de 2025 portant sur l'année 2024 ([data.gouv](#)). Liste, localisation et tarifs des professionnels de santé selon les dernières parutions officielles de 2025 portant sur l'année 2024 ([opendatasoft](#)) et FINISS Extraction du Fichier des établissements selon les dernières parutions officielles de 2025 portant sur l'année 2024 ([data.gouv](#)). Adresse et géolocalisation des établissements d'enseignement du premier et second degrés selon les dernières parutions officielles de 2025 portant sur l'année 2024 ([data.education.gouv](#))

## Villes autour de Le Soler

Ville	Habitants	Superficie	Pop densité	Pop active	Taux chômage	Revenu moyen	Prix immobilier
Villeneuve-la-Rivière (1 avis)	1 360	4 km <sup>2</sup>	340 h/km <sup>2</sup>	46.6%	5.4%	21 980 €/an	1 731 €/m <sup>2</sup>
Toulouges (7 avis)	7 450	8 km <sup>2</sup>	931 h/km <sup>2</sup>	45.9%	6.9%	22 290 €/an	1 896 €/m <sup>2</sup>
Baho (4 avis)	3 231	7 km <sup>2</sup>	462 h/km <sup>2</sup>	48.3%	4.9%	22 510 €/an	1 932 €/m <sup>2</sup>
Pézilla-la-Rivière (3 avis)	4 129	15 km <sup>2</sup>	275 h/km <sup>2</sup>	43.5%	5.9%	20 970 €/an	2 042 €/m <sup>2</sup>
Saint-Estève (15 avis)	11 630	11 km <sup>2</sup>	1 057 h/km <sup>2</sup>	40.2%	5.8%	22 170 €/an	1 893 €/m <sup>2</sup>
Canohès (8 avis)	6 616	8 km <sup>2</sup>	827 h/km <sup>2</sup>	46%	4.8%	23 760 €/an	2 400 €/m <sup>2</sup>
Saint-Féliu-d'Avall (7 avis)	2 950	10 km <sup>2</sup>	295 h/km <sup>2</sup>	47.8%	7.1%	21 220 €/an	1 771 €/m <sup>2</sup>
Ponteilla (2 avis)	3 101	13 km <sup>2</sup>	239 h/km <sup>2</sup>	46.7%	4.8%	22 740 €/an	2 266 €/m <sup>2</sup>
Corneilla-la-Rivière (6 avis)	2 004	11 km <sup>2</sup>	182 h/km <sup>2</sup>	47%	6.7%	21 830 €/an	1 436 €/m <sup>2</sup>
Saint-Féliu-d'Amont (3 avis)	1 292	6 km <sup>2</sup>	215 h/km <sup>2</sup>	49.2%	5.1%	21 980 €/an	2 087 €/m <sup>2</sup>
Perpignan (144 avis)	121 616	68 km <sup>2</sup>	1 788 h/km <sup>2</sup>	36.6%	8.6%	17 380 €/an	1 487 €/m <sup>2</sup>
Thuir (24 avis)	8 243	19 km <sup>2</sup>	434 h/km <sup>2</sup>	41.1%	6.5%	21 270 €/an	2 249 €/m <sup>2</sup>
Trouillas (3 avis)	2 324	17 km <sup>2</sup>	137 h/km <sup>2</sup>	47.8%	4.9%	21 790 €/an	1 784 €/m <sup>2</sup>
Baixas (3 avis)	2 777	18 km <sup>2</sup>	154 h/km <sup>2</sup>	48.5%	4.8%	21 070 €/an	1 524 €/m <sup>2</sup>
Pollestres (6 avis)	5 548	8 km <sup>2</sup>	694 h/km <sup>2</sup>	45.3%	5%	22 380 €/an	2 173 €/m <sup>2</sup>

# Avis sur la ville de Le Soler



## Moyenne par critère



## Villes autour de Le Soler

Ville	Note globale	Sécurité	Éducation	Sport Loisir	Environnement	Vie pratique
Villeneuve-la-Rivière (1 avis)	3.0	<b>4.0</b>	<b>4.0</b>	3.0	2.0	2.0
Toulouges (7 avis)	3.6	2.7	3.3	3.9	3.9	<b>4.3</b>
Baho (4 avis)	3.7	<b>4.5</b>	<b>4.0</b>	3.0	3.5	3.3
Pézilla-la-Rivière (3 avis)	3.1	3.7	3.3	2.3	3.7	2.3
Saint-Estève (15 avis)	3.9	3.7	3.4	<b>4.1</b>	3.8	<b>4.3</b>
Canohès (8 avis)	<b>4.2</b>	<b>4.5</b>	<b>4.4</b>	<b>4.0</b>	<b>4.3</b>	3.9
Saint-Félicien-d'Avall (7 avis)	<b>4.1</b>	3.9	<b>4.3</b>	<b>4.4</b>	3.9	<b>4.3</b>
Ponteilla (2 avis)	3.4	<b>4.0</b>	<b>4.0</b>	3.0	3.0	3.0
Corneilla-la-Rivière (6 avis)	3.7	3.7	3.7	3.5	<b>4.2</b>	3.5
Saint-Félicien-d'Amont (3 avis)	3.5	<b>4.0</b>	3.7	2.7	<b>4.7</b>	2.7
Perpignan (144 avis)	3.1	2.6	3.1	3.4	3.2	3.2
Thuir (24 avis)	3.7	3.3	3.6	<b>4.0</b>	3.6	3.9
Trouillas (3 avis)	3.1	<b>4.0</b>	3.3	2.0	3.3	2.7
Baixas (3 avis)	3.3	3.3	<b>4.0</b>	3.7	2.3	3.0
Pollestres (6 avis)	<b>4.0</b>	3.7	<b>4.2</b>	<b>4.2</b>	3.8	<b>4.3</b>



# **Vous aimez votre ville ? Notez-la !**

Et faites-nous part de vos remarques constructives



Avec

**BIEN** dans ma **VILLE** 