



Version web

# Ville de Soleilhas

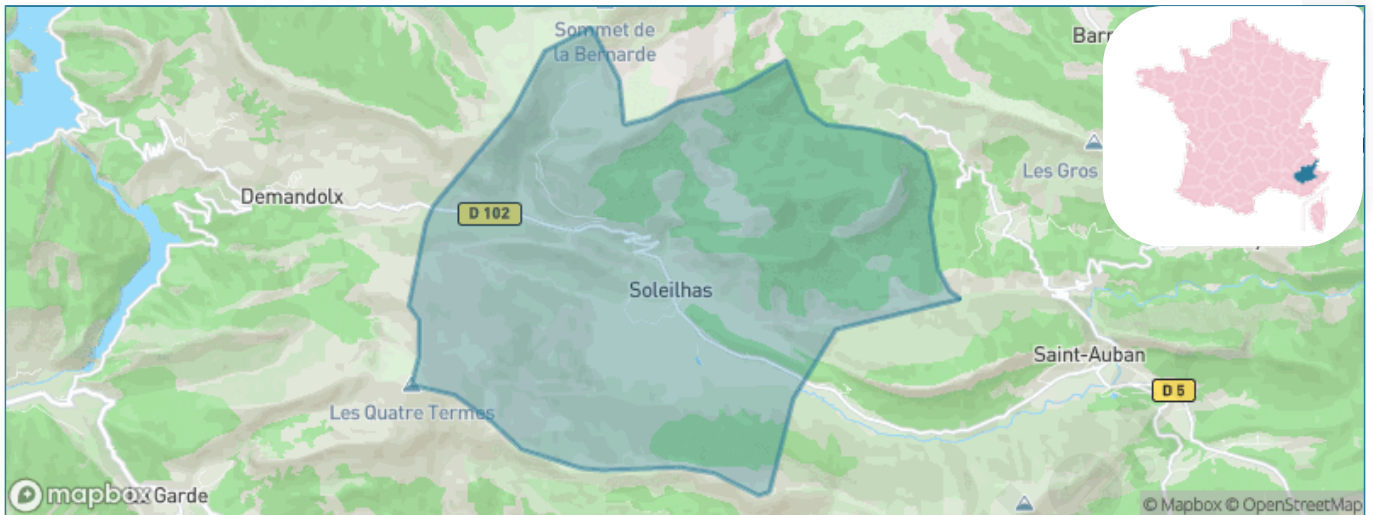
Présenté par

**BIEN** dans  
ma **VILLE** 

# Sommaire

Situation géographique .....	3
Statistiques sur la population .....	4
Evolution du nombre d'habitants .....	4
Tranche d'âge .....	5
0-14 ans .....	5
15-29 ans .....	5
30-44 ans .....	5
45-59 ans .....	5
60-74 ans .....	5
75-89 ans .....	5
90 ans et + .....	5
Activité professionnelle .....	5
Agriculteurs .....	5
Artisans, Commerçants .....	5
Cadres et sup. ....	5
Professions intermédiaires .....	5
Employé .....	5
Ouvrier .....	5
Retraité .....	5
Autres .....	5
Niveau de diplôme .....	6
Sans diplôme ou CEP .....	6
Brevet, BEPC, DNB .....	6
CAP-BEP ou équivalent .....	6
BAC ou équivalent .....	6
BAC+2 .....	6
BAC+3 ou +4 .....	6
BAC+5 ou plus .....	6
Composition des ménages .....	6
Couple sans enfant .....	6
Couple avec enfant(s) .....	6
Famille monoparentale .....	6
Colocation / Autre .....	6
Personnes seules .....	6
Profils électoraux .....	7
Premier tour .....	7
Sécurité .....	8
Evolution du nombre d'infractions .....	8
Pour comparer .....	9
Services à la population .....	10
Commerce .....	10
Éducation .....	10
Villes autour de Soleilhas .....	11

# Situation géographique



## i Informations clés

- **Région** : Provence-Alpes-Côte d'Azur
- **Département** : Alpes-de-Haute-Provence
- **Code postal** : 04120
- **Superficie** : 34 km<sup>2</sup>



# Statistiques sur la population



Nombre d'habitants

**95**



Age moyen

**49 ans**



Pop active

**33.7%**



Taux chômage

**6.8%**



Pop densité

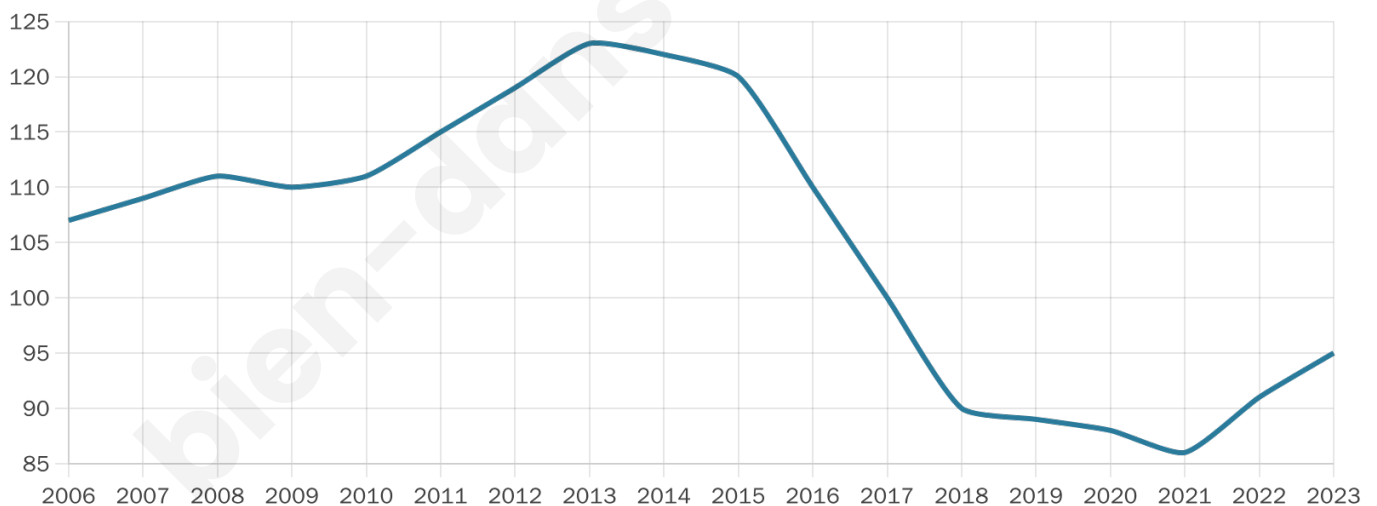
**3 h/km<sup>2</sup>**



Revenu moyen

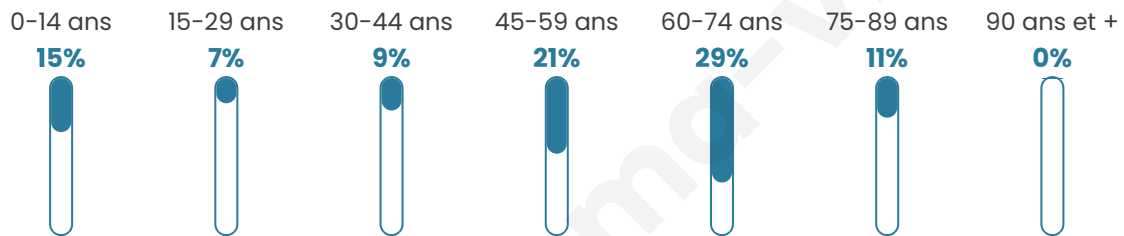
**18 170 €/an**

## Evolution du nombre d'habitants

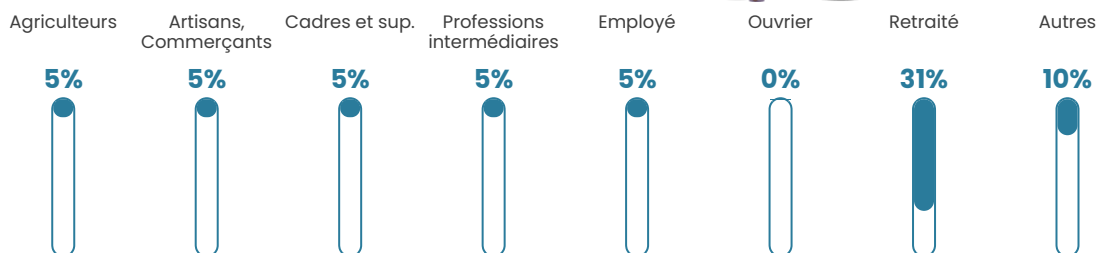


Sources : Institut national de la statistique et des études économiques (insee) selon Les dernières parutions officielles de 2024 portant sur les années 2020, 2021 et 2022.

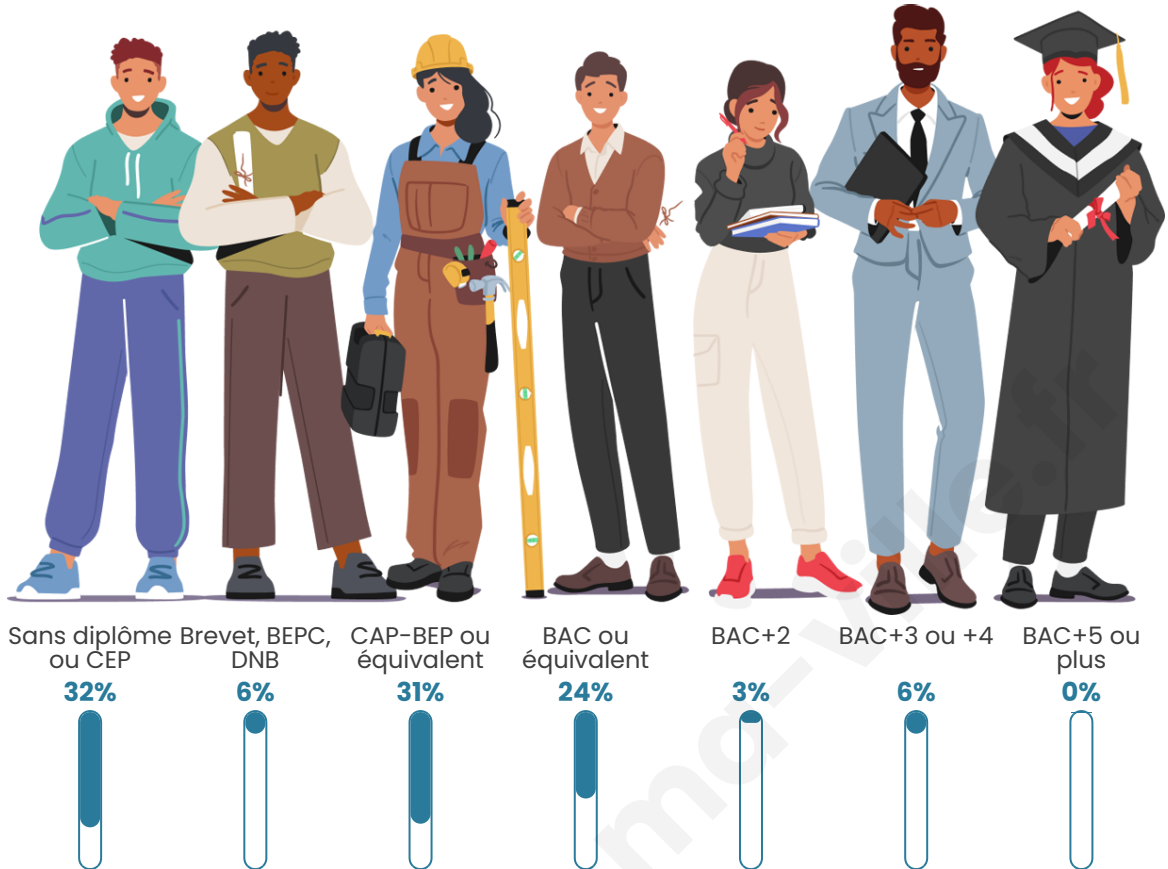
## Tranche d'âge




## Activité professionnelle



## Niveau de diplôme















## Composition des ménages



# Profils électoraux

## Premier tour

	Marine LE PEN	27.64 %
	Jean LASSALLE	21.14 %
	Emmanuel MACRON	19.51 %
	Jean-Luc MÉLENCHON	13.82 %
	Éric ZEMMOUR	8.94 %
	Valérie PÉCRESSE	3.25 %
	Nicolas DUPONT-AIGNAN	2.44 %
	Fabien ROUSSEL	1.63 %
	Anne HIDALGO	0.81 %
	Yannick JADOT	0.81 %
	Nathalie ARTHAUD	0.00 %
	Philippe POUTOU	0.00 %



### 158 inscrits

Participation : 78.48%

Votes blancs : 0.81%

Votes nuls : 0.00%

## Second tour

	Emmanuel MACRON	42,98 %
	Marine LE PEN	57,02 %

### 158 inscrits

Participation : 78.48%

Votes blancs : 4.84%

Votes nuls : 3.23%

# Sécurité



Agressions physiques / sexuelles

0



Cambriolages

0



Vols / dégradations

0



Stupéfiants

0

## Evolution du nombre d'infractions



## Pour comparer

(en proportion du nombre d'habitants)



Sources : Bases statistiques communale, départementale et régionale de la délinquance enregistrée par la police et la gendarmerie nationales selon les dernières parutions officielles de 2025 portant sur l'année 2024 ([data.gouv](https://data.gouv.fr)).

Agressions physiques / sexuelles : Violences sexuelles, coups et blessures volontaires intrafamiliaux, coups et blessures volontaires, autres coups, blessures volontaires et vols violents sans arme.

Cambriolages : Cambriolages de logements.

Vols : Vols avec armes, vols d'accessoires sur véhicules, vols dans les véhicules, vols de véhicules, vols sans violence contre des personnes, destructions, dégradations volontaires et escroqueries.

Stupéfiants : Trafic de stupéfiants dont (AFD) et usage de stupéfiants.

# Services à la population



## Commerce

Hypermarché	X <a href="#">Montauroux</a> 29km
Supermarché	X <a href="#">Castellane</a> 11km
Superette	X <a href="#">Séranon</a> 10km
Boulangerie	X <a href="#">La Martre</a> 8km
Boucherie	X <a href="#">Castellane</a> 11km
Restaurant	X <a href="#">Peyroules</a> 4km
Garage	X <a href="#">Valderoure</a> 7km
Station-service	X <a href="#">Séranon</a> 10km
Banque	X <a href="#">Castellane</a> 11km
La poste	X <a href="#">Castellane</a> 9km
Coiffeur	X <a href="#">La Martre</a> 9km
Tabac	X <a href="#">La Martre</a> 10km
Bars / discothèque	X <a href="#">Valderoure</a> 9km
Bibliothèque	X <a href="#">Saint-André-les-Alpes</a> 17km
Cinéma	X <a href="#">Callian</a> 26km
Vétérinaire	X <a href="#">Castellane</a> 12km



## Santé

Pharmacie	X <a href="#">Saint-Auban</a> 6km
Hôpital	X <a href="#">Grasse</a> 30km
Laboratoire d'analyses médicales	X <a href="#">Fayence</a> 26km
Etablissement pour handicapé	X <a href="#">Puget-Théniers</a> 23km
EHPA	X <a href="#">Castellane</a> 12km
Médecin	X <a href="#">Valderoure</a> 8km
Dentiste	X <a href="#">Castellane</a> 11km
Chirurgien	X <a href="#">Saint-Vallier-de-Thiery</a> 24km
Dermatologue	X <a href="#">Mouans-Sartoux</a> 37km
Anesthésiste	X <a href="#">Grasse</a> 31km
Gastro-entérologue	X <a href="#">Grasse</a> 31km
Gynécologue	X <a href="#">Tourrettes</a> 26km
Cancérologue	X <a href="#">Mougins</a> 39km
Neurologue	X <a href="#">Draguignan</a> 38km
Ophtalmologue	X <a href="#">Puget-Théniers</a> 23km
ORL	X <a href="#">Tourrettes</a> 28km
Cardiologue	X <a href="#">Montauroux</a> 28km
Pédiatre	X <a href="#">Annot</a> 13km
Pneumologue	X <a href="#">Peymeinade</a> 30km
Psychologue	X <a href="#">Castellane</a> 11km
Radiologue	X <a href="#">Tourrettes</a> 28km
Rhumatologue	X <a href="#">Mouans-Sartoux</a> 37km
Sage-femme	X <a href="#">Castellane</a> 11km



## Éducation

Crèche	X <a href="#">Castellane</a> 11km
Ecole maternelle Public	X <a href="#">Saint-Auban</a> 6km
Ecole maternelle Privé	X <a href="#">Beausoleil</a> 64km
Ecole primaire Public	X <a href="#">Valderoure</a> 8km
Ecole primaire Privé	X <a href="#">Caille</a> 13km
Collège Public	X <a href="#">Castellane</a> 11km
Collège Privé	X <a href="#">Caille</a> 13km
Lycée Public	X <a href="#">Grasse</a> 31km
Lycée Privé	X <a href="#">Tourrettes</a> 28km

Sources : Base Sirene des entreprises et de leurs établissements selon les dernières parutions officielles de 2025 portant sur l'année 2024 ([data.gouv](#)). Liste, localisation et tarifs des professionnels de santé selon les dernières parutions officielles de 2025 portant sur l'année 2024 ([opendatasoft](#)) et FINISS Extraction du Fichier des établissements selon les dernières parutions officielles de 2025 portant sur l'année 2024 ([data.gouv](#)). Adresse et géolocalisation des établissements d'enseignement du premier et second degrés selon les dernières parutions officielles de 2025 portant sur l'année 2024 ([data.education.gouv](#))

## Villes autour de Soleilhas

Ville	Habitants	Superficie	Pop densité	Pop active	Taux chômage	Revenu moyen	Prix immobilier
Peyroules (1 avis)	255	33 km <sup>2</sup>	8 h/km <sup>2</sup>	38.4%	7.8%	19 750 €/an	1 437 €/m <sup>2</sup>
Demandolx	112	20 km <sup>2</sup>	6 h/km <sup>2</sup>	51.8%	5.4%	22 910 €/an	645 €/m <sup>2</sup>
Saint-Auban	194	42 km <sup>2</sup>	5 h/km <sup>2</sup>	40.2%	6.2%	21 340 €/an	1 715 €/m <sup>2</sup>
Ubraye	103	35 km <sup>2</sup>	3 h/km <sup>2</sup>	33%	1%	NC	1 856 €/m <sup>2</sup>
La Garde	121	16 km <sup>2</sup>	8 h/km <sup>2</sup>	50.4%	10.7%	NC	1 215 €/m <sup>2</sup>
Vergons	118	45 km <sup>2</sup>	3 h/km <sup>2</sup>	33.9%	1.7%	NC	1 371 €/m <sup>2</sup>
Valderoure	539	25 km <sup>2</sup>	22 h/km <sup>2</sup>	38%	5%	18 960 €/an	2 272 €/m <sup>2</sup>
Briançonnet	165	24 km <sup>2</sup>	7 h/km <sup>2</sup>	41.8%	7.9%	19 840 €/an	1 805 €/m <sup>2</sup>
Séranon	540	23 km <sup>2</sup>	23 h/km <sup>2</sup>	42.6%	6.9%	19 730 €/an	1 388 €/m <sup>2</sup>
La Martre	226	20 km <sup>2</sup>	11 h/km <sup>2</sup>	44.2%	7.5%	19 310 €/an	1 722 €/m <sup>2</sup>
Châteauvieux	78	15 km <sup>2</sup>	5 h/km <sup>2</sup>	46.2%	9%	NC	1 438 €/m <sup>2</sup>
Castellane (3 avis)	1 472	117 km <sup>2</sup>	13 h/km <sup>2</sup>	42.9%	8.5%	21 120 €/an	2 169 €/m <sup>2</sup>
Angles	72	9 km <sup>2</sup>	8 h/km <sup>2</sup>	36.1%	2.8%	NC	1 236 €/m <sup>2</sup>
Caille (1 avis)	441	17 km <sup>2</sup>	26 h/km <sup>2</sup>	44%	8.4%	19 050 €/an	1 703 €/m <sup>2</sup>
Saint-Julien-du-Verdon	179	6 km <sup>2</sup>	30 h/km <sup>2</sup>	45.3%	2.8%	20 650 €/an	1 858 €/m <sup>2</sup>

bien-dans-ma-ville.fr



# **Vous aimez votre ville ? Notez-la !**

Et faites-nous part de vos remarques constructives



Avec

**BIEN** dans ma **VILLE** 