



Version web

# Ville de Soisy-sous-Montmorency

Présenté par

**BIEN** dans ma **VILLE** 

# Sommaire

Situation géographique .....	3
Statistiques sur la population .....	4
Evolution du nombre d'habitants .....	4
Tranche d'âge .....	5
0-14 ans .....	5
15-29 ans .....	5
30-44 ans .....	5
45-59 ans .....	5
60-74 ans .....	5
75-89 ans .....	5
90 ans et + .....	5
Activité professionnelle .....	5
Agriculteurs .....	5
Artisans, Commerçants .....	5
Cadres et sup. ....	5
Professions intermédiaires .....	5
Employé .....	5
Ouvrier .....	5
Retraité .....	5
Autres .....	5
Niveau de diplôme .....	6
Sans diplôme ou CEP .....	6
Brevet, BEPC, DNB .....	6
CAP-BEP ou équivalent .....	6
BAC ou équivalent .....	6
BAC+2 .....	6
BAC+3 ou +4 .....	6
BAC+5 ou plus .....	6
Composition des ménages .....	6
Couple sans enfant .....	6
Couple avec enfant(s) .....	6
Famille monoparentale .....	6
Colocation / Autre .....	6
Personnes seules .....	6
Profils électoraux .....	7
Premier tour .....	7
Sécurité .....	8
Evolution du nombre d'infractions .....	8
Pour comparer .....	9
Services à la population .....	10
Commerce .....	10
Éducation .....	10
Villes autour de Soisy-sous-Montmorency .....	11
Avis sur la ville de Soisy-sous-Montmorency .....	12
Moyenne par critère .....	12
Villes autour de Soisy-sous-Montmorency .....	12
Répartition des avis par note .....	12
Répartition des avis par note .....	12

# Situation géographique



## i Informations clés

- **Région** : Île-de-France
- **Département** : Val-d'oise
- **Code postal** : 95230
- **Superficie** : 4 km<sup>2</sup>



# Statistiques sur la population



Nombre d'habitants

**18 008**



Age moyen

**40 ans**



Pop active

**47.8%**



Taux chômage

**8.1%**



Pop densité

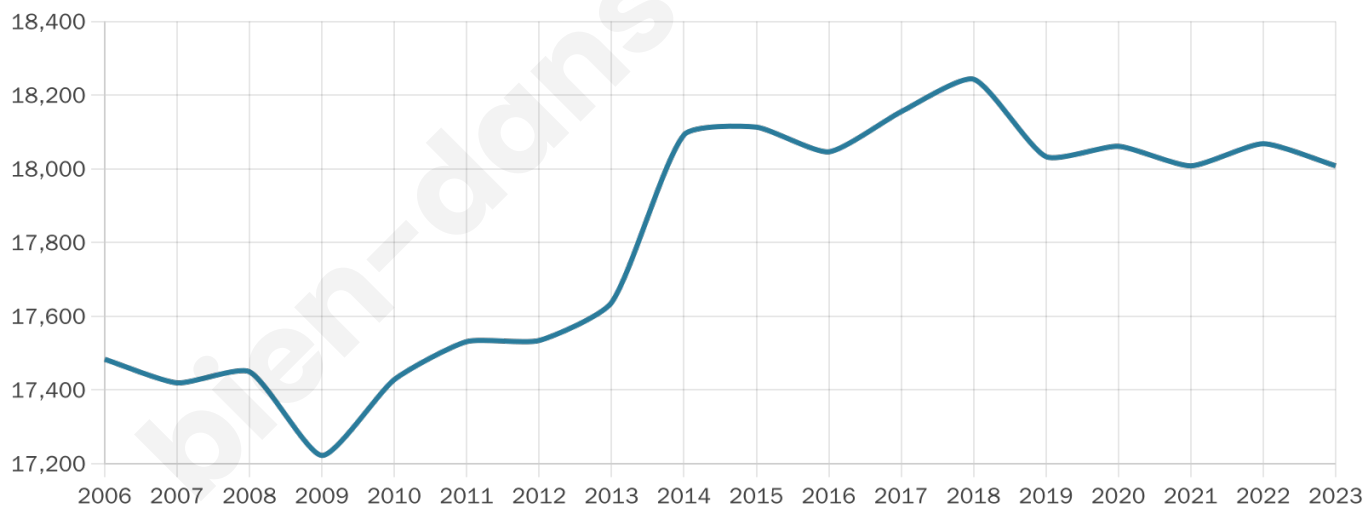
**4 502 h/km<sup>2</sup>**



Revenu moyen

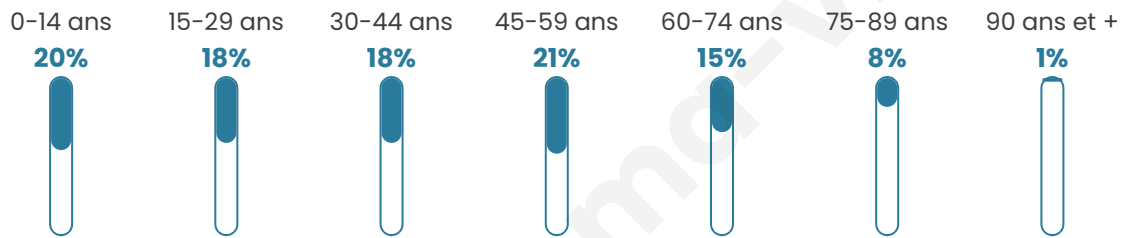
**26 100 €/an**

## Evolution du nombre d'habitants

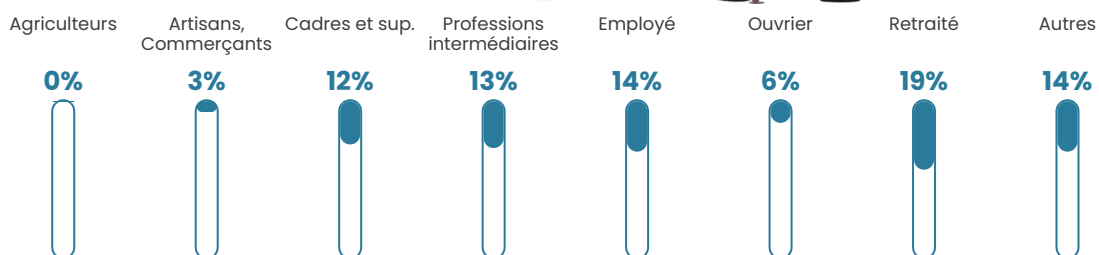


Sources : Institut national de la statistique et des études économiques (insee) selon Les dernières parutions officielles de 2024 portant sur les années 2020, 2021 et 2022.


## Tranche d'âge




## Activité professionnelle



## Niveau de diplôme











## Composition des ménages



# Profils électoraux

## Premier tour

	Emmanuel MACRON	33.01 %
	Jean-Luc MÉLENCHON	25.69 %
	Marine LE PEN	14.37 %
	Éric ZEMMOUR	8.50 %
	Valérie PÉCRESE	6.64 %
	Yannick JADOT	4.30 %
	Jean LASSALLE	1.90 %
	Nicolas DUPONT-AIGNAN	1.72 %
	Fabien ROUSSEL	1.54 %
	Anne HIDALGO	1.28 %
	Philippe POUTOU	0.65 %
	Nathalie ARTHAUD	0.40 %



### 11 728 inscrits

Participation : 71.97%

Votes blancs : 1.09%

Votes nuls : 0.50%

## Second tour

	Emmanuel MACRON	71,23 %
	Marine LE PEN	28,77 %

### 11 734 inscrits

Participation : 67.05%

Votes blancs : 6.18%

Votes nuls : 1.61%

# Sécurité



Agressions physiques / sexuelles

**148**



Cambriolages

**33**



Vols / dégradations

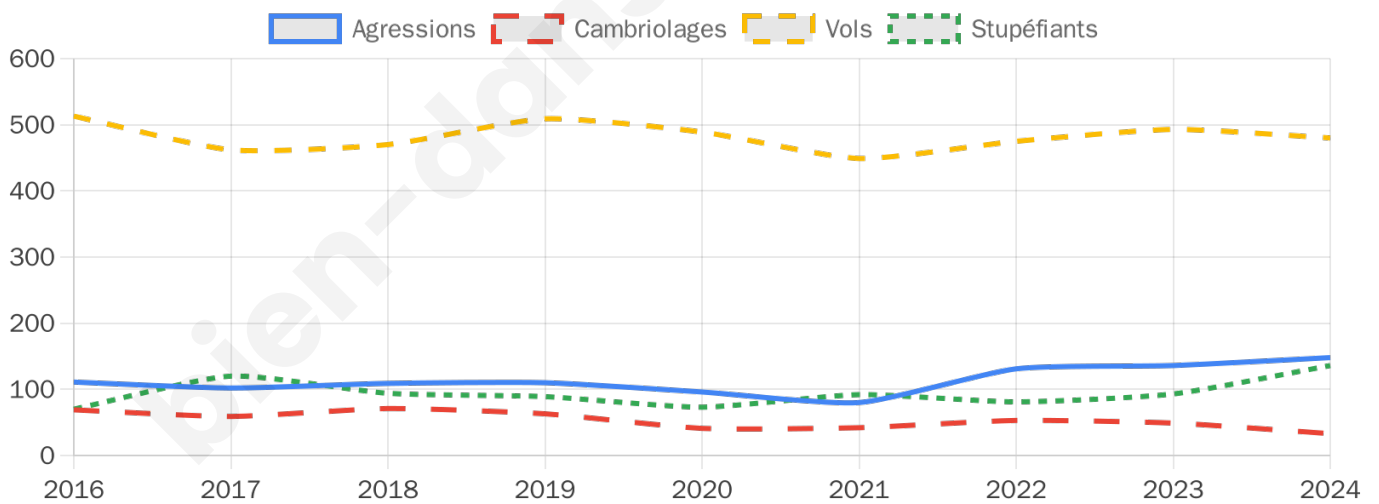
**480**



Stupéfiants

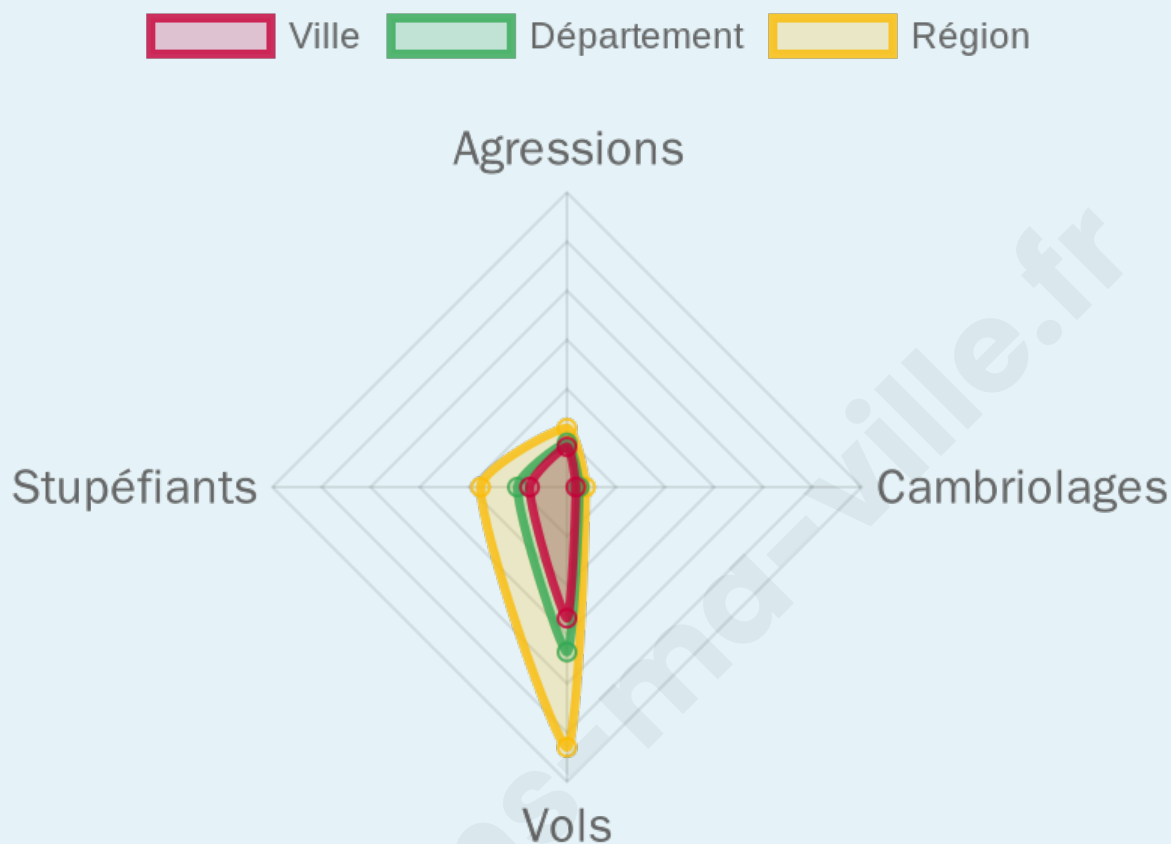
**136**

## Evolution du nombre d'infractions



## Pour comparer

(en proportion du nombre d'habitants)



Sources : Bases statistiques communale, départementale et régionale de la délinquance enregistrée par la police et la gendarmerie nationales selon les dernières parutions officielles de 2025 portant sur l'année 2024 ([data.gouv](https://data.gouv.fr)).

Agressions physiques / sexuelles : Violences sexuelles, coups et blessures volontaires intrafamiliaux, coups et blessures volontaires, autres coups, blessures volontaires et vols violents sans arme.

Cambriolages : Cambriolages de logements.

Vols : Vols avec armes, vols d'accessoires sur véhicules, vols dans les véhicules, vols de véhicules, vols sans violence contre des personnes, destructions, dégradations volontaires et escroqueries.

Stupéfiants : Trafic de stupéfiants dont (AFD) et usage de stupéfiants.

# Services à la population



## Commerce

Hypermarché	1
Supermarché	2
Superette	7
Boulangerie	7
Boucherie	4
Restaurant	15
Garage	19
Station-service	3
Banque	7
La poste	68
Coiffeur	26
Tabac	X <u>Montmorency</u> 1km
Bars / discothèque	10
Bibliothèque	X <u>Saint-Gratien</u> 2km
Cinéma	X <u>Montmorency</u> 1km
Vétérinaire	6



## Santé

Pharmacie	6
Hôpital	X <u>Montmorency</u> 1km
Laboratoire d'analyses médicales	1
Etablissement pour handicapé	2
EHPA	2
Médecin	10
Dentiste	8
Chirurgien	X <u>Enghien-les-Bains</u> 1km
Dermatologue	X <u>Saint-Gratien</u> 2km
Anesthésiste	X <u>Ermont</u> 3km
Gastro-entérologue	X <u>Deuil-la-Barre</u> 2km
Gynécologue	X <u>Enghien-les-Bains</u> 1km
Cancérologue	X <u>Sarcelles</u> 6km
Neurologue	X <u>Enghien-les-Bains</u> 2km
Ophtalmologue	1
ORL	1
Cardiologue	X <u>Enghien-les-Bains</u> 1km
Pédiatre	X <u>Enghien-les-Bains</u> 2km
Pneumologue	X <u>Enghien-les-Bains</u> 1km
Psychologue	X <u>Enghien-les-Bains</u> 1km
Radiologue	X <u>Saint-Gratien</u> 2km
Rhumatologue	X <u>Montmorency</u> 1km
Sage-femme	X <u>Enghien-les-Bains</u> 1km



## Éducation


Crèche	7
Ecole maternelle Public	4
Ecole maternelle Privé	X <u>Sarcelles</u> 6km
Ecole primaire Public	6
Ecole primaire Privé	1
Collège Public	2
Collège Privé	X <u>Enghien-les-Bains</u> 2km
Lycée Public	X <u>Enghien-les-Bains</u> 1km
Lycée Privé	X <u>Enghien-les-Bains</u> 2km

Sources : Base Sirene des entreprises et de leurs établissements selon les dernières parutions officielles de 2025 portant sur l'année 2024 ([data.gouv](https://data.gouv.fr)). Liste, localisation et tarifs des professionnels de santé selon les dernières parutions officielles de 2025 portant sur l'année 2024 ([opendatasoft](https://opendatasoft.com)) et FINISS Extraction du Fichier des établissements selon les dernières parutions officielles de 2025 portant sur l'année 2024 ([data.gouv](https://data.gouv.fr)). Adresse et géolocalisation des établissements d'enseignement du premier et second degrés selon les dernières parutions officielles de 2025 portant sur l'année 2024 ([data.education.gouv](https://data.education.gouv.fr))

## Villes autour de Soisy-sous-Montmorency

Ville	Habitants	Superficie	Pop densité	Pop active	Taux chômage	Revenu moyen	Prix immobilier
Andilly (9 avis)	2 742	2 km <sup>2</sup>	1 371 h/km <sup>2</sup>	44.6%	6%	30 190 €/an	3 428 €/m <sup>2</sup>
Margency (5 avis)	3 012	0 km <sup>2</sup>	3 012 h/km <sup>2</sup>	46.3%	3.9%	31 670 €/an	3 566 €/m <sup>2</sup>
Enghien-les-Bains (19 avis)	11 432	1 km <sup>2</sup>	11 432 h/km <sup>2</sup>	48.4%	5.1%	31 400 €/an	5 193 €/m <sup>2</sup>
Saint-Gratien (34 avis)	21 336	2 km <sup>2</sup>	10 668 h/km <sup>2</sup>	46.5%	6.1%	23 910 €/an	3 677 €/m <sup>2</sup>
Eaubonne (31 avis)	26 211	4 km <sup>2</sup>	6 553 h/km <sup>2</sup>	48%	4.1%	26 900 €/an	3 821 €/m <sup>2</sup>
Deuil-la-Barre (28 avis)	23 099	3 km <sup>2</sup>	7 700 h/km <sup>2</sup>	50.1%	4.7%	25 000 €/an	3 608 €/m <sup>2</sup>
Ermont (21 avis)	29 489	4 km <sup>2</sup>	7 372 h/km <sup>2</sup>	47.8%	5.2%	24 940 €/an	3 684 €/m <sup>2</sup>
Montmorency (22 avis)	21 763	5 km <sup>2</sup>	4 353 h/km <sup>2</sup>	47.9%	4.9%	28 430 €/an	3 867 €/m <sup>2</sup>
Groslay (23 avis)	8 453	3 km <sup>2</sup>	2 818 h/km <sup>2</sup>	50.2%	4.8%	26 430 €/an	3 256 €/m <sup>2</sup>
Épinay-sur-Seine (59 avis)	52 833	4 km <sup>2</sup>	13 208 h/km <sup>2</sup>	46.9%	8.1%	17 880 €/an	2 781 €/m <sup>2</sup>
Montlignon (5 avis)	3 038	2 km <sup>2</sup>	1 519 h/km <sup>2</sup>	45%	3.1%	34 100 €/an	3 611 €/m <sup>2</sup>
Montmagny (23 avis)	15 105	2 km <sup>2</sup>	7 553 h/km <sup>2</sup>	44.3%	5.2%	21 400 €/an	3 034 €/m <sup>2</sup>
Sannois (33 avis)	26 924	4 km <sup>2</sup>	6 731 h/km <sup>2</sup>	49.4%	5.6%	24 250 €/an	3 514 €/m <sup>2</sup>
Villetaneuse (7 avis)	12 530	2 km <sup>2</sup>	6 265 h/km <sup>2</sup>	45.1%	9.1%	16 640 €/an	2 931 €/m <sup>2</sup>
Saint-Prix (19 avis)	7 612	7 km <sup>2</sup>	1 087 h/km <sup>2</sup>	46.6%	3.6%	31 490 €/an	3 941 €/m <sup>2</sup>

# Avis sur la ville de Soisy-sous-Montmorency



## Moyenne par critère



## Villes autour de Soisy-sous-Montmorency

Ville	Note globale	Sécurité	Éducation	Sport Loisir	Environnement	Vie pratique
Andilly (9 avis)	3.6	3.9	3.3	3.6	<b>4.2</b>	2.9
Margency (5 avis)	<b>4.7</b>	<b>5.0</b>	<b>4.8</b>	<b>4.4</b>	<b>5.0</b>	<b>4.2</b>
Enghien-les-Bains (19 avis)	3.6	3.5	3.6	3.5	3.4	3.9
Saint-Gratien (34 avis)	<b>4.1</b>	3.7	3.9	<b>4.1</b>	<b>4.3</b>	<b>4.2</b>
Eaubonne (31 avis)	3.8	3.4	3.7	<b>4.0</b>	3.7	<b>4.1</b>
Deuil-la-Barre (28 avis)	3.7	3.5	<b>4.0</b>	3.6	3.6	3.7
Ermont (21 avis)	3.3	3.3	3.4	3.3	2.9	3.6
Montmorency (22 avis)	2.9	3.0	3.0	3.0	3.6	2.2
Groslay (23 avis)	3.1	3.1	3.4	3.2	3.1	2.6
Épinay-sur-Seine (59 avis)	3.1	2.7	2.7	3.6	3.0	3.3
Montlignon (5 avis)	3.4	3.6	3.6	2.8	<b>4.4</b>	2.8
Montmagny (23 avis)	2.9	2.6	3.0	3.1	2.9	3.1
Sannois (33 avis)	3.2	3.3	3.4	3.2	2.8	3.3
Villetaneuse (7 avis)	2.2	2.3	2.0	2.6	2.1	2.0
Saint-Prix (19 avis)	<b>4.5</b>	<b>4.5</b>	<b>4.4</b>	<b>4.5</b>	<b>4.5</b>	<b>4.4</b>



# **Vous aimez votre ville ? Notez-la !**

Et faites-nous part de vos remarques constructives



Avec

**BIEN** dans  
ma **VILLE** 