



Version web

# Ville de Soissons-sur- Nacey

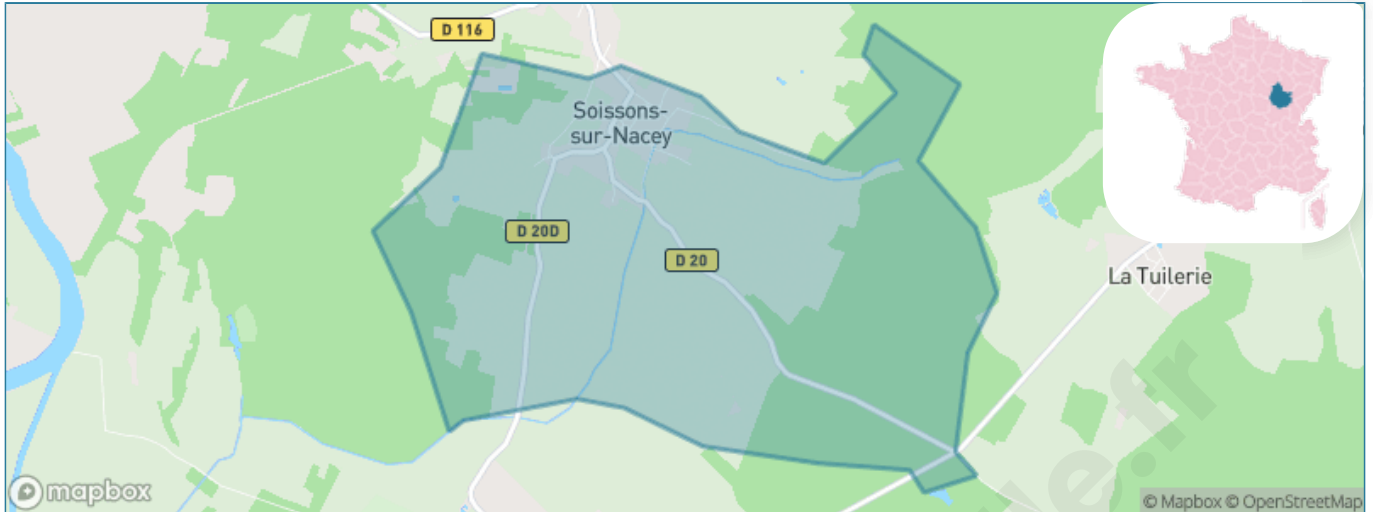
Présenté par

**BIEN** dans  
ma **VILLE** 

# Sommaire

Situation géographique .....	3
Statistiques sur la population .....	4
Evolution du nombre d'habitants .....	4
Tranche d'âge .....	5
0-14 ans .....	5
15-29 ans .....	5
30-44 ans .....	5
45-59 ans .....	5
60-74 ans .....	5
75-89 ans .....	5
90 ans et + .....	5
Activité professionnelle .....	5
Agriculteurs .....	5
Artisans, Commerçants .....	5
Cadres et sup. ....	5
Professions intermédiaires .....	5
Employé .....	5
Ouvrier .....	5
Retraité .....	5
Autres .....	5
Niveau de diplôme .....	6
Sans diplôme ou CEP .....	6
Brevet, BEPC, DNB .....	6
CAP-BEP ou équivalent .....	6
BAC ou équivalent .....	6
BAC+2 .....	6
BAC+3 ou +4 .....	6
BAC+5 ou plus .....	6
Composition des ménages .....	6
Couple sans enfant .....	6
Couple avec enfant(s) .....	6
Famille monoparentale .....	6
Colocation / Autre .....	6
Personnes seules .....	6
Profils électoraux .....	7
Premier tour .....	7
Sécurité .....	8
Evolution du nombre d'infractions .....	8
Pour comparer .....	9
Services à la population .....	10
Commerce .....	10
Éducation .....	10
Villes autour de Soissons-sur-Nacey .....	12

# Situation géographique



## i Informations clés

- **Région** : Bourgogne-Franche-Comté
- **Département** : Côte-d'or
- **Code postal** : 21270
- **Superficie** : 7 km<sup>2</sup>

**RÉGION**  
**BOURGOGNE**  
**FRANCHE**  
**COMTE**

**Côte**  
**d'Or**  
LE DÉPARTEMENT



# Statistiques sur la population



Nombre d'habitants

**355**



Age moyen

**36 ans**



Pop active

**53.5%**



Taux chômage

**4.8%**



Pop densité

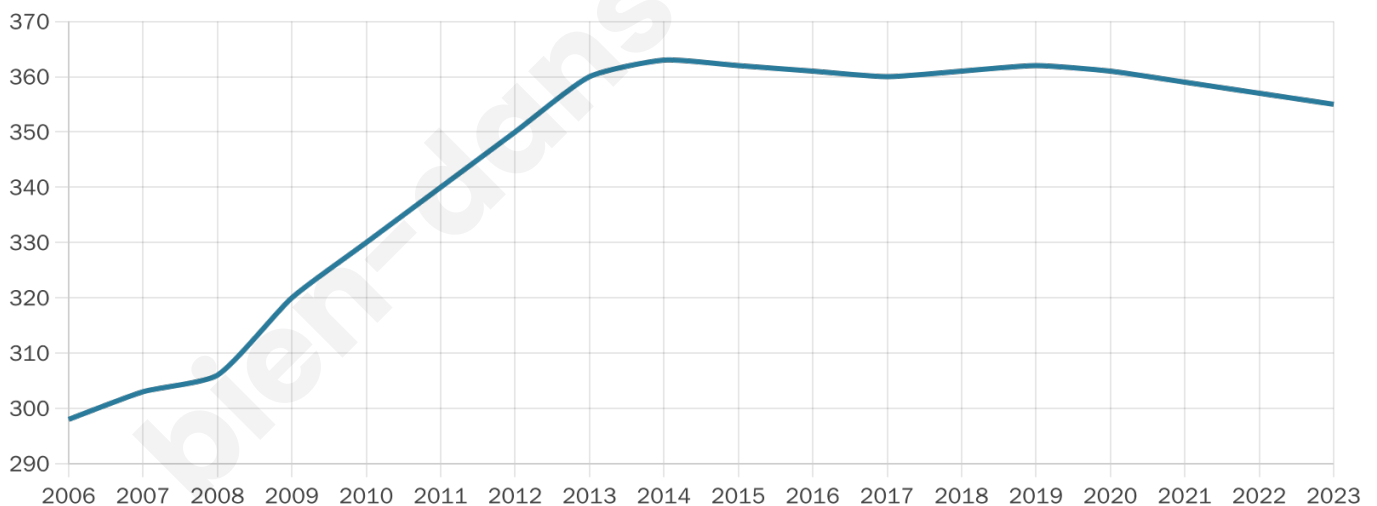
**51 h/km<sup>2</sup>**



Revenu moyen

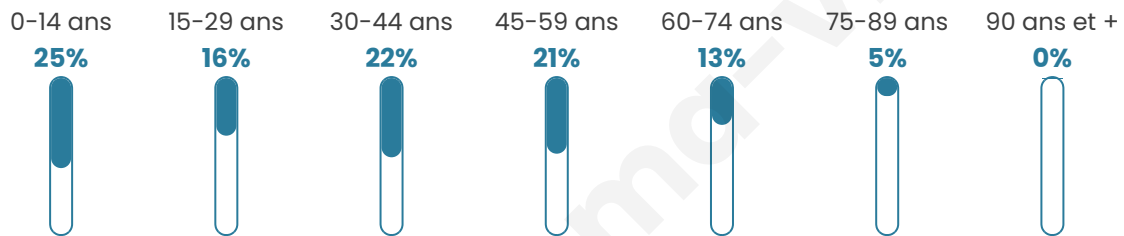
**23 010 €/an**

## Evolution du nombre d'habitants

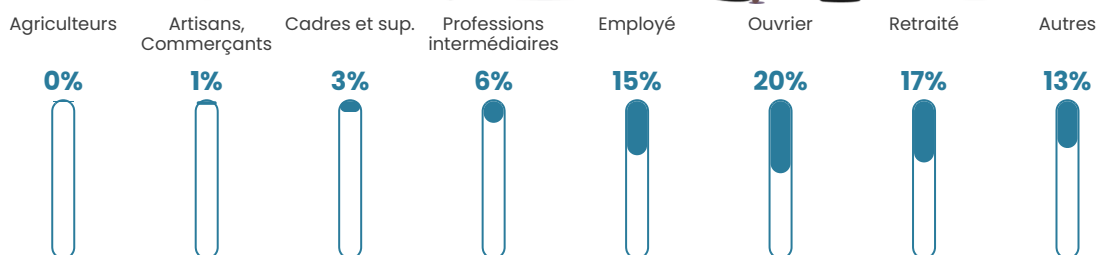


Sources : Institut national de la statistique et des études économiques (insee) selon Les dernières parutions officielles de 2024 portant sur les années 2020, 2021 et 2022.


## Tranche d'âge



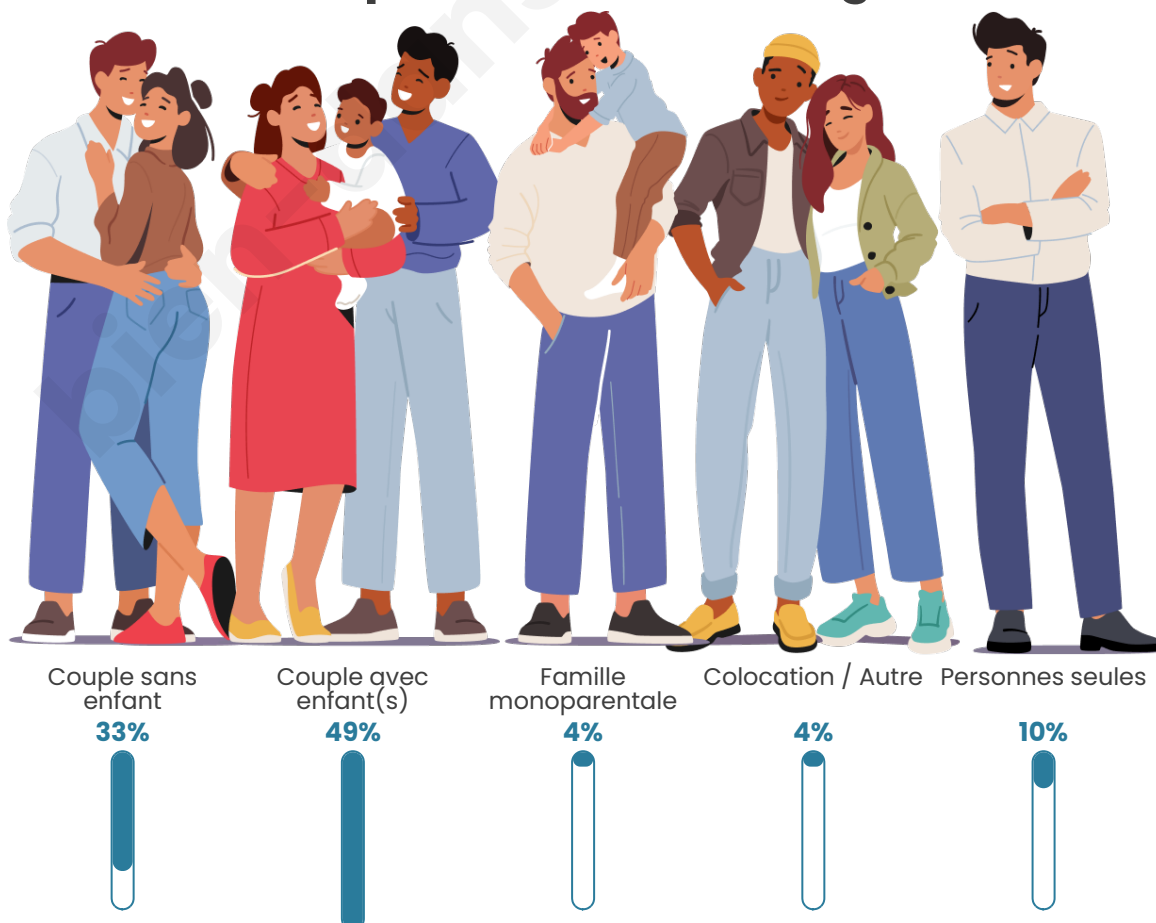
## Activité professionnelle



## Niveau de diplôme



## Composition des ménages



# Profils électoraux

## Premier tour

	Marine LE PEN	39.80 %
	Emmanuel MACRON	20.90 %
	Jean-Luc MÉLENCHON	14.93 %
	Éric ZEMMOUR	9.95 %
	Valérie PÉCRESE	3.98 %
	Jean LASSALLE	2.49 %
	Yannick JADOT	2.49 %
	Nicolas DUPONT-AIGNAN	2.49 %
	Fabien ROUSSEL	1.49 %
	Nathalie ARTHAUD	0.50 %
	Anne HIDALGO	0.50 %
	Philippe POUTOU	0.50 %



### 258 inscrits

Participation : 79.84%

Votes blancs : 0.97%

Votes nuls : 1.46%

## Second tour

	Emmanuel MACRON	36,02 %
	Marine LE PEN	63,98 %

### 258 inscrits

Participation : 77.91%

Votes blancs : 5.97%

Votes nuls : 1.49%

# Sécurité



Agressions physiques / sexuelles

0



Cambriolages

0



Vols / dégradations

0



Stupéfiants

0

## Evolution du nombre d'infractions



## Pour comparer

(en proportion du nombre d'habitants)



Sources : Bases statistiques communale, départementale et régionale de la délinquance enregistrée par la police et la gendarmerie nationales selon les dernières parutions officielles de 2025 portant sur l'année 2024 ([data.gouv](https://data.gouv.fr)).

Agressions physiques / sexuelles : Violences sexuelles, coups et blessures volontaires intrafamiliaux, coups et blessures volontaires, autres coups, blessures volontaires et vols violents sans arme.

Cambriolages : Cambriolages de logements.

Vols : Vols avec armes, vols d'accessoires sur véhicules, vols dans les véhicules, vols de véhicules, vols sans violence contre des personnes, destructions, dégradations volontaires et escroqueries.

Stupéfiants : Trafic de stupéfiants dont (AFD) et usage de stupéfiants.

# Services à la population



## Commerce

Hypermarché	X <a href="#">Auxonne</a> 8km
Supermarché	X <a href="#">Pontailler-sur-Saône</a> 7km
Superette	X <a href="#">Lamarche-sur-Saône</a> 5km
Boulangerie	X <a href="#">Lamarche-sur-Saône</a> 5km
Boucherie	X <a href="#">Lamarche-sur-Saône</a> 5km
Restaurant	X <a href="#">Flammerans</a> 2km
Garage	1
Station-service	X <a href="#">Pontailler-sur-Saône</a> 6km
Banque	X <a href="#">Pontailler-sur-Saône</a> 7km
La poste	X <a href="#">Flammerans</a> 2km
Coiffeur	X <a href="#">Lamarche-sur-Saône</a> 5km
Tabac	X <a href="#">Auxonne</a> 8km
Bars / discothèque	X <a href="#">Lamarche-sur-Saône</a> 5km
Bibliothèque	X <a href="#">Saint-Seine-en-Bâche</a> 16km
Cinéma	X <a href="#">Auxonne</a> 8km
Vétérinaire	X <a href="#">Pontailler-sur-Saône</a> 6km



## Santé

Pharmacie	X <a href="#">Lamarche-sur-Saône</a> 5km
Hôpital	X <a href="#">Dole</a> 19km
Laboratoire d'analyses médicales	X <a href="#">Auxonne</a> 8km
Etablissement pour handicapé	X <a href="#">Auxonne</a> 7km
EHPA	X <a href="#">Montmirey-la-Ville</a> 6km
Médecin	X <a href="#">Lamarche-sur-Saône</a> 5km
Dentiste	X <a href="#">Pontailler-sur-Saône</a> 7km
Chirurgien	X <a href="#">Dole</a> 18km
Dermatologue	X <a href="#">Dole</a> 18km
Anesthésiste	X <a href="#">Dole</a> 18km
Gastro-entérologue	X <a href="#">Dijon</a> 30km
Gynécologue	X <a href="#">Dole</a> 18km
Cancérologue	X <a href="#">Chalon-sur-Saône</a> 67km
Neurologue	X <a href="#">Damparis</a> 21km
Ophtalmologue	X <a href="#">Dole</a> 16km
ORL	X <a href="#">Dole</a> 18km
Cardiologue	X <a href="#">Dole</a> 18km
Pédiatre	X <a href="#">Dole</a> 18km
Pneumologue	X <a href="#">Dole</a> 17km
Psychologue	X <a href="#">Dole</a> 16km
Radiologue	X <a href="#">Dole</a> 19km
Rhumatologue	X <a href="#">Dijon</a> 32km
Sage-femme	X <a href="#">Auxonne</a> 8km



## Éducation

Crèche	X <a href="#">Auxonne</a> 8km
Ecole maternelle Public	1
Ecole maternelle Privé	X <a href="#">Divonne-les-Bains</a> 113km
Ecole primaire Public	X <a href="#">Flammerans</a> 2km
Ecole primaire Privé	X <a href="#">Dole</a> 18km
Collège Public	X <a href="#">Pontailler-sur-Saône</a> 7km
Collège Privé	X <a href="#">Dole</a> 18km
Lycée Public	X <a href="#">Auxonne</a> 8km

Sources : Base Sirene des entreprises et de leurs établissements selon les dernières parutions officielles de 2025 portant sur l'année 2024 ([data.gouv](#)). Liste, localisation et tarifs des professionnels de santé selon les dernières parutions officielles de 2025 portant sur l'année 2024 ([opendatasoft](#)) et FINESS Extraction du Fichier des établissements selon les dernières parutions officielles de 2025 portant sur l'année 2024 ([data.gouv](#)). Adresse et géolocalisation des établissements d'enseignement du premier et second degrés selon les dernières parutions officielles de 2025 portant sur l'année 2024 ([data.education.gouv](#))

bien-dans-ma-ville.fr

## Villes autour de Soissons-sur-Nacey

Ville	Habitants	Superficie	Pop densité	Pop active	Taux chômage	Revenu moyen	Prix immobilier
Vielverge	495	14 km <sup>2</sup>	35 h/km <sup>2</sup>	49.1%	4%	23 540 €/an	1 084 €/m <sup>2</sup>
Flammerans	458	16 km <sup>2</sup>	29 h/km <sup>2</sup>	48.7%	4.4%	24 080 €/an	1 510 €/m <sup>2</sup>
Champagney (1 avis)	473	15 km <sup>2</sup>	32 h/km <sup>2</sup>	48.6%	5.3%	20 140 €/an	1 367 €/m <sup>2</sup>
Cléry	159	3 km <sup>2</sup>	53 h/km <sup>2</sup>	48.4%	6.3%	22 690 €/an	630 €/m <sup>2</sup>
Pointre	127	6 km <sup>2</sup>	21 h/km <sup>2</sup>	50.4%	1.6%	22 080 €/an	1 194 €/m <sup>2</sup>
Lamarche-sur-Saône (4 avis)	1 382	34 km <sup>2</sup>	41 h/km <sup>2</sup>	43.5%	3%	21 870 €/an	1 898 €/m <sup>2</sup>
Poncey-lès-Athée	577	6 km <sup>2</sup>	96 h/km <sup>2</sup>	50.6%	3.5%	22 770 €/an	978 €/m <sup>2</sup>
Pontailleur-sur-Saône (3 avis)	1 277	13 km <sup>2</sup>	98 h/km <sup>2</sup>	46%	3.3%	21 600 €/an	1 543 €/m <sup>2</sup>
Peintre	135	6 km <sup>2</sup>	23 h/km <sup>2</sup>	36.3%	0.7%	22 760 €/an	571 €/m <sup>2</sup>
Montmirey-la-Ville	176	3 km <sup>2</sup>	59 h/km <sup>2</sup>	33%	2.3%	24 760 €/an	632 €/m <sup>2</sup>
Frasne-les-Meulières	110	4 km <sup>2</sup>	28 h/km <sup>2</sup>	49.1%	1.8%	25 120 €/an	710 €/m <sup>2</sup>
Athée	815	9 km <sup>2</sup>	91 h/km <sup>2</sup>	40.7%	3.2%	24 060 €/an	1 948 €/m <sup>2</sup>
Vonges	358	4 km <sup>2</sup>	90 h/km <sup>2</sup>	53.4%	2.5%	24 110 €/an	1 649 €/m <sup>2</sup>
Dammartin-Marpain	340	11 km <sup>2</sup>	31 h/km <sup>2</sup>	52.6%	2.9%	22 950 €/an	625 €/m <sup>2</sup>
Montmirey-le-Château	198	8 km <sup>2</sup>	25 h/km <sup>2</sup>	49.5%	3%	21 030 €/an	583 €/m <sup>2</sup>

bien-dans-ma-ville.fr



# Vous aimez votre ville ? Notez-la !

Et faites-nous part de vos remarques constructives



Avec

**BIEN** dans  
ma **VILLE** 