



Version web

# Ville de Sisteron

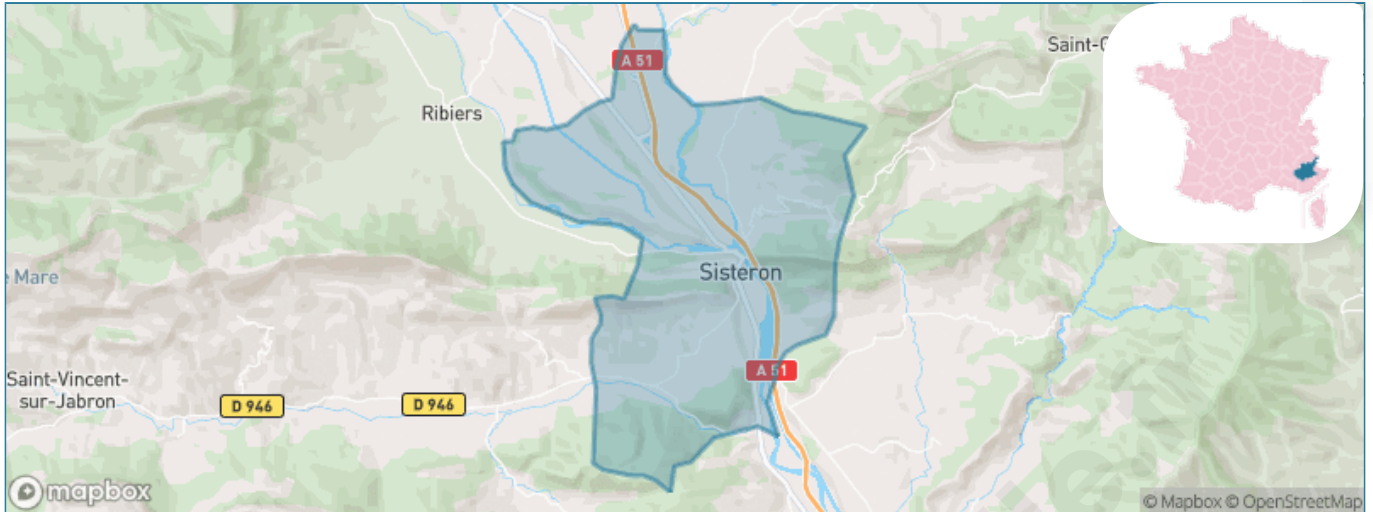
Présenté par

**BIEN** dans  
ma **VILLE** 

# Sommaire

Situation géographique .....	3
Statistiques sur la population .....	4
Evolution du nombre d'habitants .....	4
Tranche d'âge .....	5
0-14 ans .....	5
15-29 ans .....	5
30-44 ans .....	5
45-59 ans .....	5
60-74 ans .....	5
75-89 ans .....	5
90 ans et + .....	5
Activité professionnelle .....	5
Agriculteurs .....	5
Artisans, Commerçants .....	5
Cadres et sup. ....	5
Professions intermédiaires .....	5
Employé .....	5
Ouvrier .....	5
Retraité .....	5
Autres .....	5
Niveau de diplôme .....	6
Sans diplôme ou CEP .....	6
Brevet, BEPC, DNB .....	6
CAP-BEP ou équivalent .....	6
BAC ou équivalent .....	6
BAC+2 .....	6
BAC+3 ou +4 .....	6
BAC+5 ou plus .....	6
Composition des ménages .....	6
Couple sans enfant .....	6
Couple avec enfant(s) .....	6
Famille monoparentale .....	6
Colocation / Autre .....	6
Personnes seules .....	6
Profil électoraux .....	7
Premier tour .....	7
Sécurité .....	8
Evolution du nombre d'infractions .....	8
Pour comparer .....	9
Services à la population .....	10
Commerce .....	10
Éducation .....	10
Villes autour de Sisteron .....	11
Avis sur la ville de Sisteron .....	12
Moyenne par critère .....	12
Villes autour de Sisteron .....	12
Répartition des avis par note .....	12
Répartition des avis par note .....	12

# Situation géographique



## i Informations clés

- **Région** : Provence-Alpes-Côte d'Azur
- **Département** : Alpes-de-Haute-Provence
- **Code postal** : 04200
- **Superficie** : 50 km<sup>2</sup>



# Statistiques sur la population



Nombre d'habitants

**7 850**



Age moyen

**45 ans**



Pop active

**41.5%**



Taux chômage

**11.7%**



Pop densité

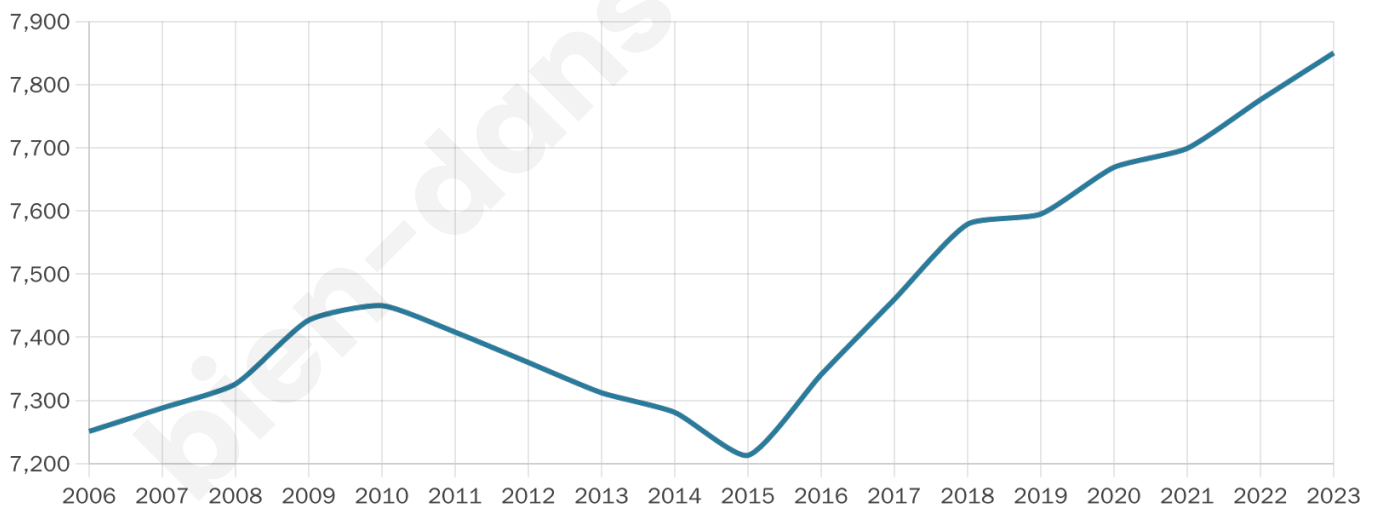
**157 h/km<sup>2</sup>**



Revenu moyen

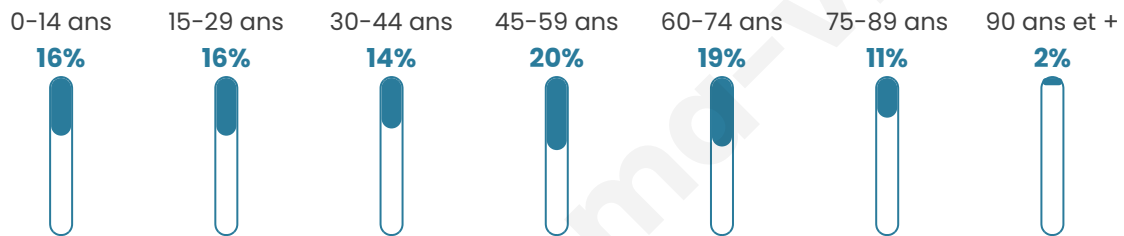
**20 900 €/an**

## Evolution du nombre d'habitants

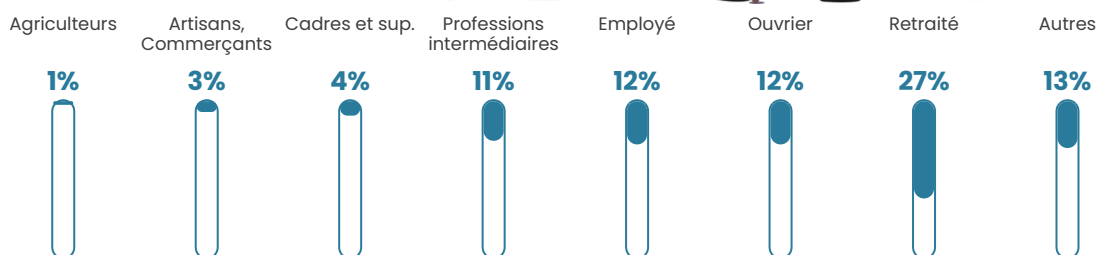


Sources : Institut national de la statistique et des études économiques (insee) selon Les dernières parutions officielles de 2024 portant sur les années 2020, 2021 et 2022.


## Tranche d'âge




## Activité professionnelle



## Niveau de diplôme



## Composition des ménages





# Profils électoraux

## Premier tour

	Marine LE PEN	26.63 %
	Emmanuel MACRON	22.26 %
	Jean-Luc MÉLENCHON	22.13 %
	Éric ZEMMOUR	7.29 %
	Valérie PÉCRESSE	5.06 %
	Jean LASSALLE	4.58 %
	Yannick JADOT	4.20 %
	Nicolas DUPONT-AIGNAN	2.82 %
	Fabien ROUSSEL	2.79 %
	Anne HIDALGO	0.96 %
	Philippe POUTOU	0.80 %
	Nathalie ARTHAUD	0.48 %

## Second tour

	Emmanuel MACRON	48,66 %
	Marine LE PEN	51,34 %

### 5 463 inscrits

Participation : 73.57%

Votes blancs : 7.17%

Votes nuls : 2.94%

### 5 463 inscrits

Participation : 74.3%

Votes blancs : 1.48%

Votes nuls : 0.57%

# Sécurité



Agressions physiques / sexuelles

**54**



Cambriolages

**20**



Vols / dégradations

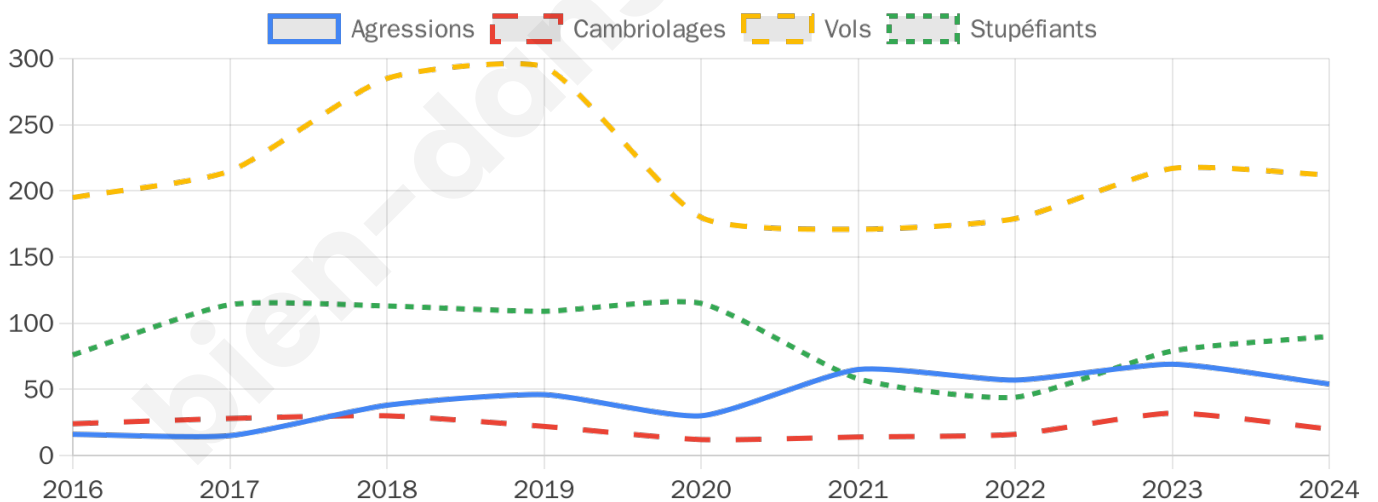
**212**



Stupéfiants

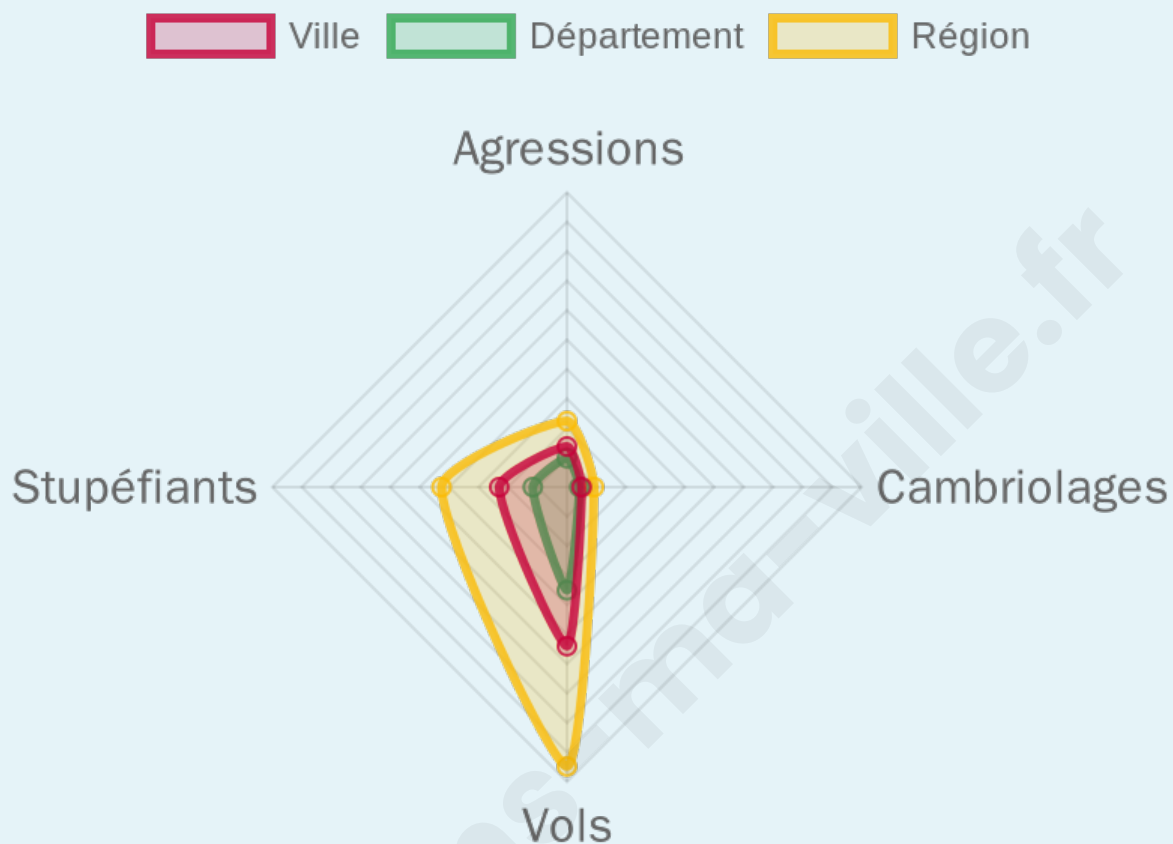
**90**

## Evolution du nombre d'infractions



## Pour comparer

(en proportion du nombre d'habitants)



Sources : Bases statistiques communale, départementale et régionale de la délinquance enregistrée par la police et la gendarmerie nationales selon les dernières parutions officielles de 2025 portant sur l'année 2024 ([data.gouv](https://data.gouv.fr)).

Agressions physiques / sexuelles : Violences sexuelles, coups et blessures volontaires intrafamiliaux, coups et blessures volontaires, autres coups, blessures volontaires et vols violents sans arme.

Cambriolages : Cambriolages de logements.

Vols : Vols avec armes, vols d'accessoires sur véhicules, vols dans les véhicules, vols de véhicules, vols sans violence contre des personnes, destructions, dégradations volontaires et escroqueries.

Stupéfiants : Trafic de stupéfiants dont (AFD) et usage de stupéfiants.

# Services à la population



## Commerce

Hypermarché	1
Supermarché	3
Superette	9
Boulangerie	7
Boucherie	5
Restaurant	28
Garage	19
Station-service	4
Banque	6
La poste	1
Coiffeur	19
Tabac	3
Bars / discothèque	13
Bibliothèque	1
Cinéma	1
Vétérinaire	8



## Santé

Pharmacie	6
Hôpital	2
Laboratoire d'analyses médicales	1
Etablissement pour handicapé	X <u>Château-Arnoux-Saint-Auban</u> 14km
EHPA	2
Médecin	7
Dentiste	9
Chirurgien	X <u>Volonne</u> 12km
Dermatologue	X <u>Tallard</u> 31km
Anesthésiste	X <u>Oraison</u> 32km
Gastro-entérologue	X <u>Digne-les-Bains</u> 25km
Gynécologue	X <u>Digne-les-Bains</u> 25km
Cancérologue	X <u>Manosque</u> 43km
Neurologue	X <u>Oraison</u> 32km
Ophtalmologue	X <u>La Saulce</u> 26km
ORL	1
Cardiologue	2
Pédiatre	X <u>Digne-les-Bains</u> 27km
Pneumologue	X <u>Oraison</u> 32km
Psychologue	1
Radiologue	X <u>Oraison</u> 32km
Rhumatologue	1
Sage-femme	X <u>Noyers-sur-Jabron</u> 9km



## Éducation

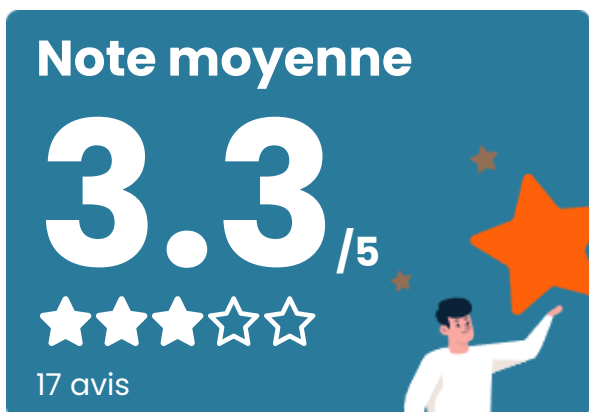
Crèche	5
Ecole maternelle Public	3
Ecole maternelle Privé	X <u>Vaison-la-Romaine</u> 68km
Ecole primaire Public	4
Ecole primaire Privé	X <u>Valernes</u> 7km
Collège Public	1
Collège Privé	X <u>Noyers-sur-Jabron</u> 9km
Lycée Public	1
Lycée Privé	X <u>Digne-les-Bains</u> 27km

Sources : Base Sirene des entreprises et de leurs établissements selon les dernières parutions officielles de 2025 portant sur l'année 2024 ([data.gouv](#)). Liste, localisation et tarifs des professionnels de santé selon les dernières parutions officielles de 2025 portant sur l'année 2024 ([opendatasoft](#)) et FINISS Extraction du Fichier des établissements selon les dernières parutions officielles de 2025 portant sur l'année 2024 ([data.gouv](#)). Adresse et géolocalisation des établissements d'enseignement du premier et second degrés selon les dernières parutions officielles de 2025 portant sur l'année 2024 ([data.education.gouv](#))



## Villes autour de Sisteron

Ville	Habitants	Superficie	Pop densité	Pop active	Taux chômage	Revenu moyen	Prix immobilier
Bevons (1 avis)	260	11 km <sup>2</sup>	24 h/km <sup>2</sup>	45.8%	4.2%	25 170 €/an	1 861 €/m <sup>2</sup>
Entrepierres	414	47 km <sup>2</sup>	9 h/km <sup>2</sup>	43%	3.1%	25 900 €/an	2 780 €/m <sup>2</sup>
Salignac	678	14 km <sup>2</sup>	48 h/km <sup>2</sup>	52.4%	5%	23 880 €/an	2 618 €/m <sup>2</sup>
Valbelle	238	33 km <sup>2</sup>	7 h/km <sup>2</sup>	45.8%	5%	20 950 €/an	1 022 €/m <sup>2</sup>
Val Buëch-Méouge	1 354	68 km <sup>2</sup>	20 h/km <sup>2</sup>	40.5%	3.9%	22 300 €/an	1 491 €/m <sup>2</sup>
Peipin	1 506	13 km <sup>2</sup>	116 h/km <sup>2</sup>	41.7%	5.3%	21 980 €/an	1 936 €/m <sup>2</sup>
Valernes	245	28 km <sup>2</sup>	9 h/km <sup>2</sup>	46.5%	3.7%	20 580 €/an	1 758 €/m <sup>2</sup>
Aubignosc	616	14 km <sup>2</sup>	44 h/km <sup>2</sup>	50.3%	6%	22 860 €/an	1 593 €/m <sup>2</sup>
Sourribes	174	19 km <sup>2</sup>	9 h/km <sup>2</sup>	54%	6.3%	19 960 €/an	1 687 €/m <sup>2</sup>
Noyers-sur-Jabron	525	56 km <sup>2</sup>	9 h/km <sup>2</sup>	43.4%	7%	22 230 €/an	2 245 €/m <sup>2</sup>
Vaumeilh	270	25 km <sup>2</sup>	11 h/km <sup>2</sup>	52.6%	4.8%	18 090 €/an	1 378 €/m <sup>2</sup>
Châteaufort	29	13 km <sup>2</sup>	2 h/km <sup>2</sup>	34.5%	3.4%	NC	1 357 €/m <sup>2</sup>
Le Poët	790	15 km <sup>2</sup>	53 h/km <sup>2</sup>	45.7%	4.7%	22 380 €/an	1 864 €/m <sup>2</sup>
Saint-Geniez	112	38 km <sup>2</sup>	3 h/km <sup>2</sup>	47.3%	6.3%	18 700 €/an	2 375 €/m <sup>2</sup>
Mison (1 avis)	1 112	31 km <sup>2</sup>	36 h/km <sup>2</sup>	45.4%	5.4%	22 860 €/an	1 742 €/m <sup>2</sup>

# Avis sur la ville de Sisteron



## Moyenne par critère



## Villes autour de Sisteron

Ville	Note globale	Sécurité	Éducation	Sport Loisir	Environnement	Vie pratique
Bevons (1 avis)	5.0	5.0	5.0	5.0	5.0	5.0
Entrepierres	-	-	-	-	-	-
Salignac	-	-	-	-	-	-
Valbelle	-	-	-	-	-	-
Val Buëch-Méouge	-	-	-	-	-	-
Peipin	-	-	-	-	-	-
Valernes	-	-	-	-	-	-
Aubignosc	-	-	-	-	-	-
Sourribes	-	-	-	-	-	-
Noyers-sur-Jabron	-	-	-	-	-	-
Vaumeilh	-	-	-	-	-	-
Châteaufort	-	-	-	-	-	-
Le Poët	-	-	-	-	-	-
Saint-Geniez	-	-	-	-	-	-
Mison (1 avis)	3.6	5.0	3.0	3.0	5.0	2.0



# Vous aimez votre ville ? Notez-la !

Et faites-nous part de vos remarques constructives



Avec

**BIEN** dans ma **VILLE** 