



Version web

Ville de Sissy

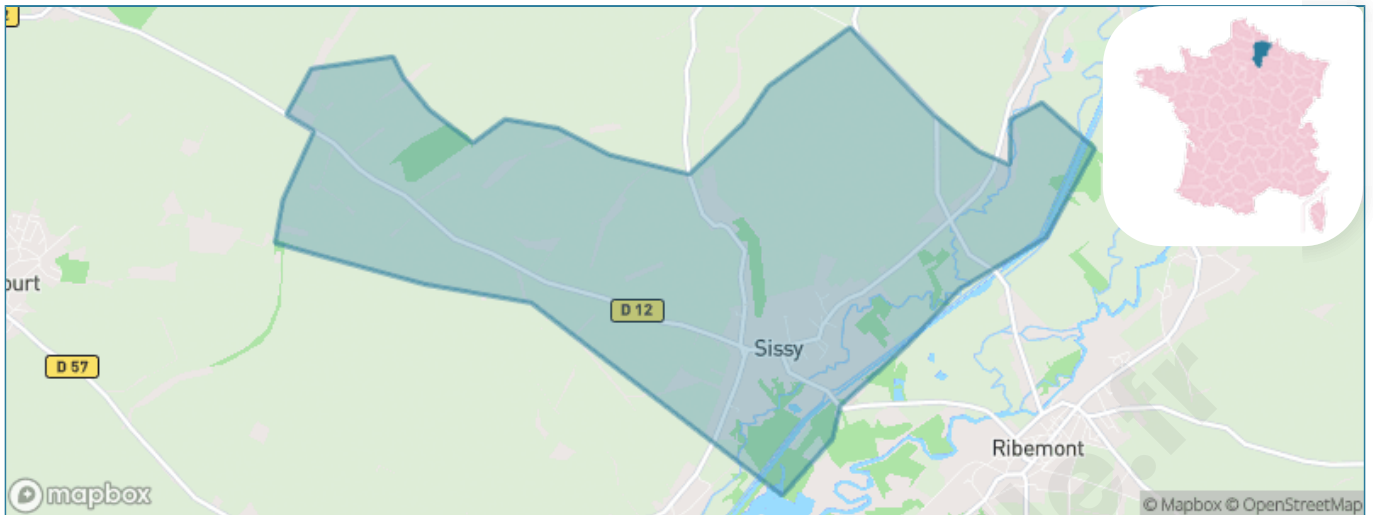
Présenté par

BIEN dans
ma **VILLE** 

Sommaire

Situation géographique	3
Statistiques sur la population	4
Evolution du nombre d'habitants	4
Tranche d'âge	5
0-14 ans	5
15-29 ans	5
30-44 ans	5
45-59 ans	5
60-74 ans	5
75-89 ans	5
90 ans et +	5
Activité professionnelle	5
Agriculteurs	5
Artisans, Commerçants	5
Cadres et sup.	5
Professions intermédiaires	5
Employé	5
Ouvrier	5
Retraité	5
Autres	5
Niveau de diplôme	6
Sans diplôme ou CEP	6
Brevet, BEPC, DNB	6
CAP-BEP ou équivalent	6
BAC ou équivalent	6
BAC+2	6
BAC+3 ou +4	6
BAC+5 ou plus	6
Composition des ménages	6
Couple sans enfant	6
Couple avec enfant(s)	6
Famille monoparentale	6
Colocation / Autre	6
Personnes seules	6
Profil électoraux	7
Premier tour	7
Sécurité	8
Evolution du nombre d'infractions	8
Pour comparer	9
Services à la population	10
Commerce	10
Éducation	10
Villes autour de Sissy	11
Avis sur la ville de Sissy	12
Moyenne par critère	12
Villes autour de Sissy	12
Répartition des avis par note	12
Répartition des avis par note	12

Situation géographique



i Informations clés

- **Région** : Hauts-de-France
- **Département** : Aisne
- **Code postal** : 02240
- **Superficie** : 10 km²



Statistiques sur la population



Nombre d'habitants

505



Age moyen

43 ans



Pop active

48.5%



Taux chômage

7.5%



Pop densité

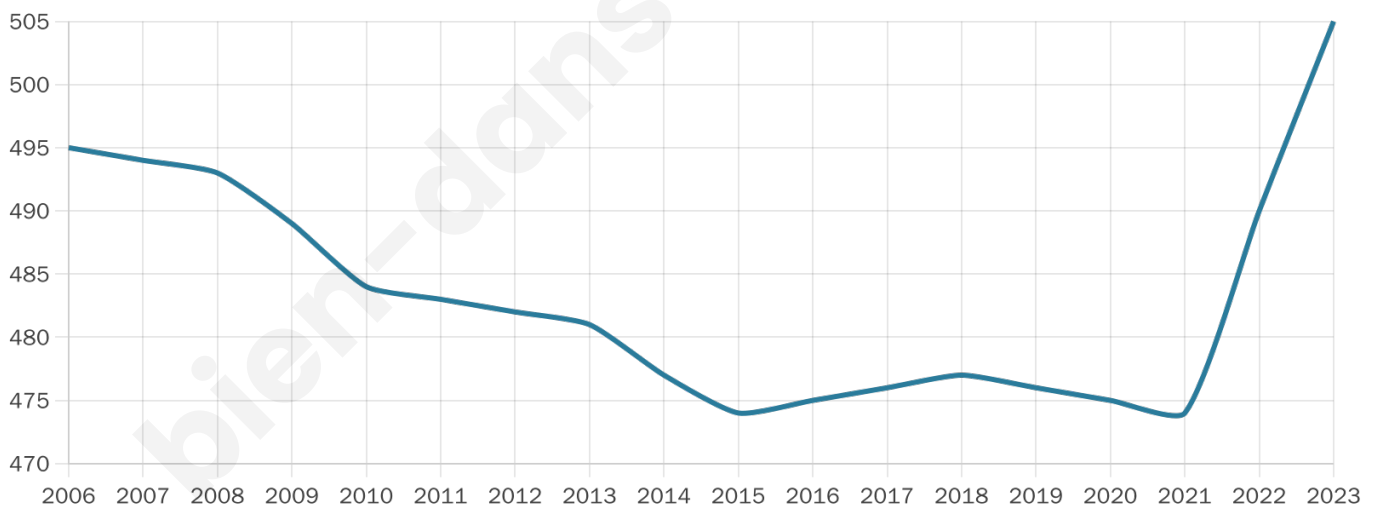
51 h/km²



Revenu moyen

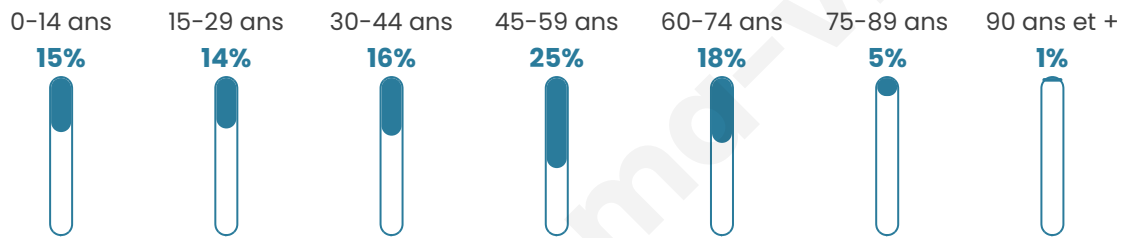
24 730 €/an

Evolution du nombre d'habitants

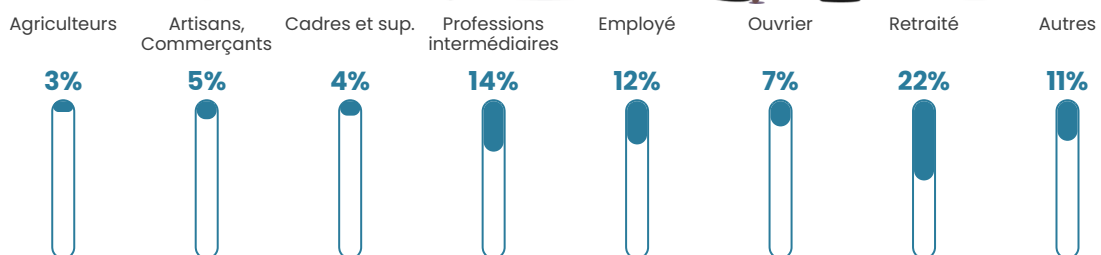


Sources : Institut national de la statistique et des études économiques (insee) selon Les dernières parutions officielles de 2024 portant sur les années 2020, 2021 et 2022.


Tranche d'âge




Activité professionnelle



Niveau de diplôme















Composition des ménages



Profils électoraux

Premier tour

	Marine LE PEN	42.40 %
	Emmanuel MACRON	23.67 %
	Éric ZEMMOUR	8.83 %
	Jean-Luc MÉLENCHON	8.48 %
	Yannick JADOT	5.30 %
	Valérie PÉCRESSE	4.95 %
	Anne HIDALGO	1.77 %
	Jean LASSALLE	1.41 %
	Fabien ROUSSEL	1.06 %
	Nathalie ARTHAUD	0.71 %
	Philippe POUTOU	0.71 %
	Nicolas DUPONT-AIGNAN	0.71 %



368 inscrits

Participation : 79.89%

Votes blancs : 2.04%

Votes nuls : 1.70%

Second tour

	Emmanuel MACRON	42,49 %
	Marine LE PEN	57,51 %

368 inscrits

Participation : 79.35%

Votes blancs : 4.79%

Votes nuls : 1.71%

Sécurité



Agressions physiques / sexuelles

0



Cambriolages

0



Vols / dégradations

0



Stupéfiants

0

Evolution du nombre d'infractions



Pour comparer

(en proportion du nombre d'habitants)



Sources : Bases statistiques communale, départementale et régionale de la délinquance enregistrée par la police et la gendarmerie nationales selon les dernières parutions officielles de 2025 portant sur l'année 2024 ([data.gouv](https://data.gouv.fr)).

Agressions physiques / sexuelles : Violences sexuelles, coups et blessures volontaires intrafamiliaux, coups et blessures volontaires, autres coups, blessures volontaires et vols violents sans arme.

Cambriolages : Cambriolages de logements.

Vols : Vols avec armes, vols d'accessoires sur véhicules, vols dans les véhicules, vols de véhicules, vols sans violence contre des personnes, destructions, dégradations volontaires et escroqueries.

Stupéfiants : Trafic de stupéfiants dont (AFD) et usage de stupéfiants.

Services à la population



Commerce

Hypermarché	X Harly 9km
Supermarché	X Ribemont 2km
Superette	X Itancourt 6km
Boulangerie	X Ribemont 2km
Boucherie	X Origny-Sainte-Benoite 6km
Restaurant	X Ribemont 2km
Garage	X Ribemont 2km
Station-service	X Ribemont 2km
Banque	X Ribemont 2km
La poste	X Saint-Quentin 9km
Coiffeur	1
Tabac	X Saint-Quentin 9km
Bars / discothèque	X Ribemont 2km
Bibliothèque	X Saint-Quentin 12km
Cinéma	X Saint-Quentin 11km
Vétérinaire	X Mont-d'Origny 7km



Santé

Pharmacie	X Ribemont 2km
Hôpital	X Saint-Quentin 14km
Laboratoire d'analyses médicales	X Saint-Quentin 10km
Etablissement pour handicapé	X Origny-Sainte-Benoite 6km
EHPA	X Vendeuil 11km
Médecin	X Ribemont 2km
Dentiste	X Ribemont 3km
Chirurgien	X Saint-Quentin 11km
Dermatologue	X Saint-Quentin 11km
Anesthésiste	X Saint-Quentin 11km
Gastro-entérologue	X Saint-Quentin 10km
Gynécologue	X Saint-Quentin 10km
Cancérologue	X Saint-Quentin 11km
Neurologue	X Origny-Sainte-Benoite 6km
Ophthalmologue	X Saint-Quentin 12km
ORL	X Saint-Quentin 11km
Cardiologue	X Saint-Quentin 12km
Pédiatre	X Saint-Quentin 13km
Pneumologue	X Saint-Quentin 11km
Psychologue	X Saint-Quentin 10km
Radiologue	X Saint-Quentin 11km
Rhumatologue	X Saint-Quentin 11km
Sage-femme	X Itancourt 6km



Éducation

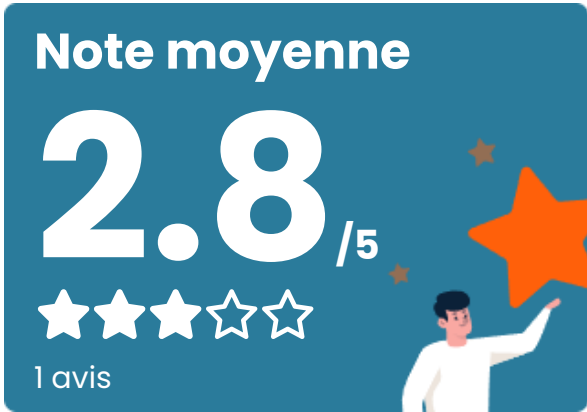
Crèche	X Homblières 7km
Ecole maternelle Public	X Origny-Sainte-Benoite 6km
Ecole maternelle Privé	X Soissons 48km
Ecole primaire Public	X Ribemont 2km
Ecole primaire Privé	X Ribemont 2km
Collège Public	X Ribemont 2km
Collège Privé	X Saint-Quentin 12km
Lycée Public	X Saint-Quentin 11km
Lycée Privé	X Saint-Quentin 12km

Sources : Base Sirene des entreprises et de leurs établissements selon les dernières parutions officielles de 2025 portant sur l'année 2024 ([data.gouv](#)). Liste, localisation et tarifs des professionnels de santé selon les dernières parutions officielles de 2025 portant sur l'année 2024 ([opendatasoft](#)) et FINESS Extraction du Fichier des établissements selon les dernières parutions officielles de 2025 portant sur l'année 2024 ([data.gouv](#)). Adresse et géolocalisation des établissements d'enseignement du premier et second degrés selon les dernières parutions officielles de 2025 portant sur l'année 2024 ([data.education.gouv](#))

Villes autour de Sissy

Ville	Habitants	Superficie	Pop densité	Pop active	Taux chômage	Revenu moyen	Prix immobilier
Regny	187	11 km ²	17 h/km ²	44.4%	3.7%	24 990 €/an	948 €/m ²
Ribemont (5 avis)	1 931	26 km ²	74 h/km ²	41.4%	8.6%	19 520 €/an	1 058 €/m ²
Thenelles	541	7 km ²	77 h/km ²	43.8%	9.2%	18 780 €/an	845 €/m ²
Châtillon-sur-Oise	125	2 km ²	63 h/km ²	45.6%	7.2%	24 780 €/an	1 537 €/m ²
Séry-lès-Mézières	601	11 km ²	55 h/km ²	48.9%	6.5%	22 560 €/an	957 €/m ²
Marcy	151	7 km ²	22 h/km ²	45.7%	4.6%	30 430 €/an	1 267 €/m ²
Mézières-sur-Oise	507	9 km ²	56 h/km ²	46%	5.9%	24 540 €/an	957 €/m ²
Villers-le-Sec	262	10 km ²	26 h/km ²	47.3%	5.7%	21 030 €/an	803 €/m ²
Mont-d'Origny	839	13 km ²	65 h/km ²	36.6%	7.9%	19 460 €/an	1 048 €/m ²
Berthenicourt	203	3 km ²	68 h/km ²	43.8%	5.9%	22 760 €/an	1 205 €/m ²
Itancourt (1 avis)	999	7 km ²	143 h/km ²	47.9%	4.4%	24 980 €/an	2 580 €/m ²
Origny-Sainte-Benoite	1 587	23 km ²	69 h/km ²	42.5%	7.8%	19 410 €/an	924 €/m ²
Neuvillette	170	6 km ²	28 h/km ²	55.3%	4.1%	23 580 €/an	1 354 €/m ²
Pleine-Selve	186	6 km ²	31 h/km ²	50.5%	7.5%	21 620 €/an	939 €/m ²
Mesnil-Saint-Laurent (1 avis)	435	5 km ²	87 h/km ²	48.5%	2.3%	30 400 €/an	1 314 €/m ²

Avis sur la ville de Sissy



Moyenne par critère



Villes autour de Sissy

Ville	Note globale	Sécurité	Éducation	Sport Loisir	Environnement	Vie pratique
Regny	-	-	-	-	-	-
Ribemont (5 avis)	4.0	3.6	4.4	4.4	3.6	4.0
Thenelles	-	-	-	-	-	-
Châtillon-sur-Oise	-	-	-	-	-	-
Séry-lès-Mézières	-	-	-	-	-	-
Marcy	-	-	-	-	-	-
Mézières-sur-Oise	-	-	-	-	-	-
Villers-le-Sec	-	-	-	-	-	-
Mont-d'Origny	-	-	-	-	-	-
Berthenicourt	-	-	-	-	-	-
Itancourt (1 avis)	3.4	4.0	4.0	4.0	4.0	1.0
Origny-Sainte-Benoite	-	-	-	-	-	-
Neuvillette	-	-	-	-	-	-
Pleine-Selve	-	-	-	-	-	-
Mesnil-Saint-Laurent (1 avis)	3.2	4.0	4.0	4.0	3.0	1.0



Vous aimez votre ville ? Notez-la !

Et faites-nous part de vos remarques constructives



Avec

BIEN dans ma **VILLE** 