



Version web

# Ville de Sireuil

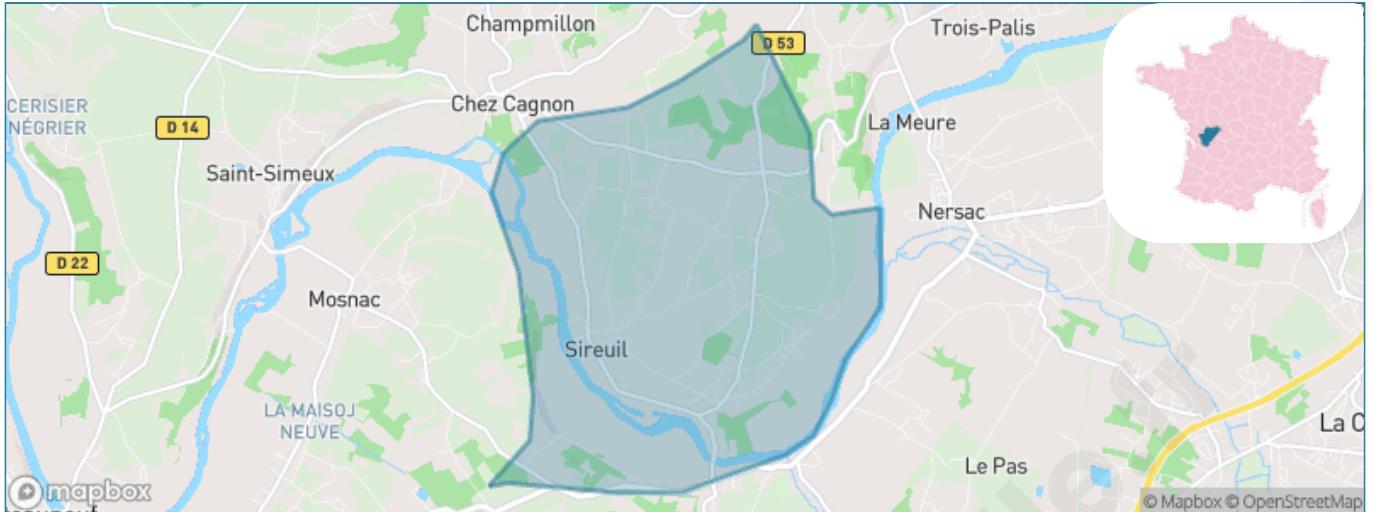
Présenté par

**BIEN** dans  
ma **VILLE** 

# Sommaire

Situation géographique .....	3
Statistiques sur la population .....	4
Evolution du nombre d'habitants .....	4
Tranche d'âge .....	5
0-14 ans .....	5
15-29 ans .....	5
30-44 ans .....	5
45-59 ans .....	5
60-74 ans .....	5
75-89 ans .....	5
90 ans et + .....	5
Activité professionnelle .....	5
Agriculteurs .....	5
Artisans, Commerçants .....	5
Cadres et sup. ....	5
Professions intermédiaires .....	5
Employé .....	5
Ouvrier .....	5
Retraité .....	5
Autres .....	5
Niveau de diplôme .....	6
Sans diplôme ou CEP .....	6
Brevet, BEPC, DNB .....	6
CAP-BEP ou équivalent .....	6
BAC ou équivalent .....	6
BAC+2 .....	6
BAC+3 ou +4 .....	6
BAC+5 ou plus .....	6
Composition des ménages .....	6
Couple sans enfant .....	6
Couple avec enfant(s) .....	6
Famille monoparentale .....	6
Colocation / Autre .....	6
Personnes seules .....	6
Profils électoraux .....	7
Premier tour .....	7
Sécurité .....	8
Evolution du nombre d'infractions .....	8
Pour comparer .....	9
Services à la population .....	10
Commerce .....	10
Éducation .....	10
Villes autour de Sireuil .....	11

# Situation géographique



## i Informations clés

- **Région** : Nouvelle-Aquitaine
- **Département** : Charente
- **Code postal** : 16440
- **Superficie** : 10 km<sup>2</sup>



# Statistiques sur la population



Nombre d'habitants

**1 166**



Age moyen

**43 ans**



Pop active

**48.6%**



Taux chômage

**6%**



Pop densité

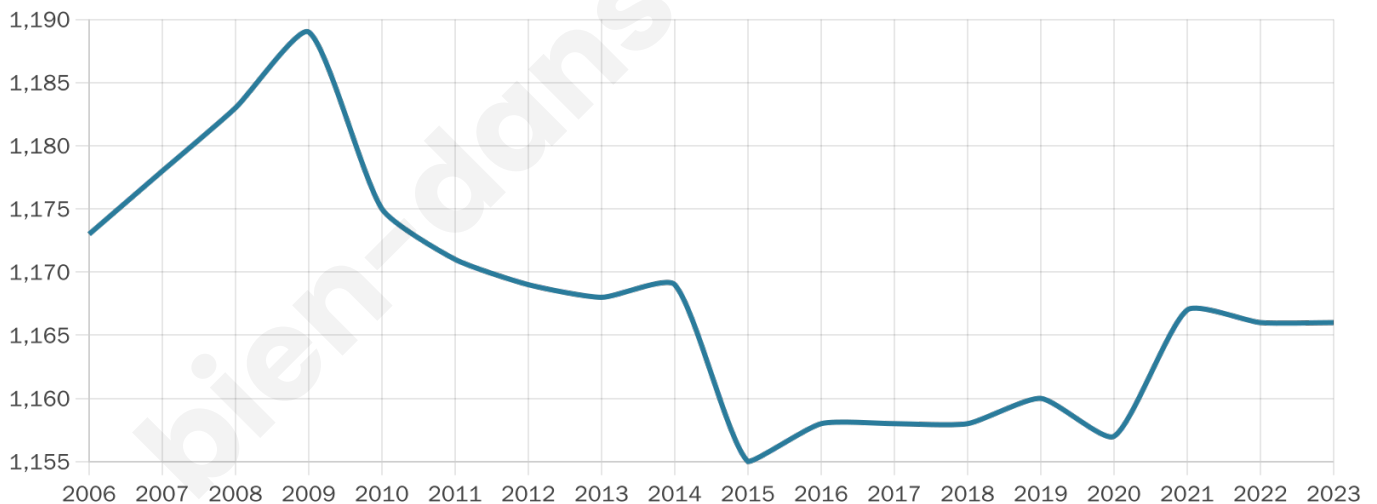
**117 h/km<sup>2</sup>**



Revenu moyen

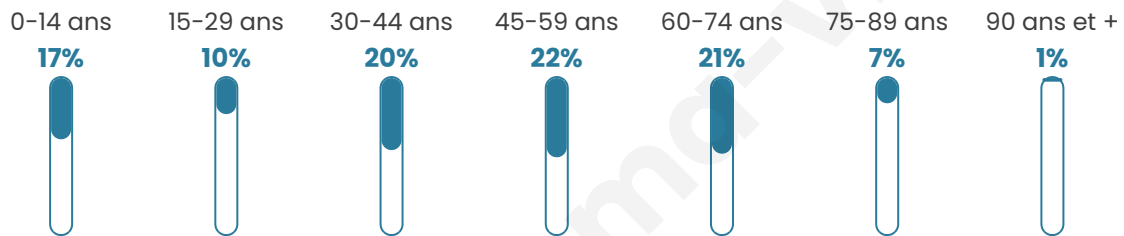
**23 920 €/an**

## Evolution du nombre d'habitants

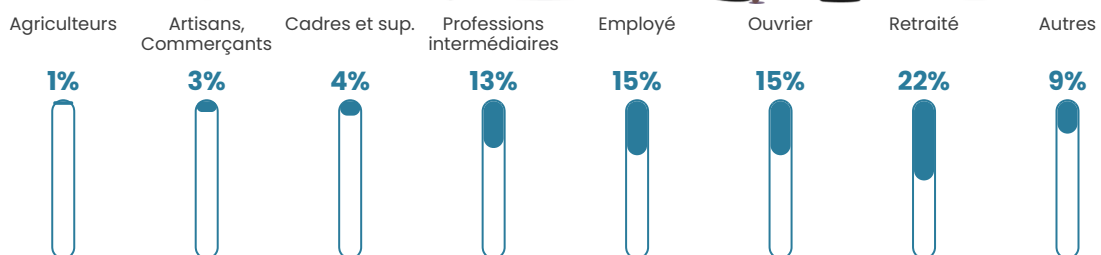


Sources : Institut national de la statistique et des études économiques (insee) selon Les dernières parutions officielles de 2024 portant sur les années 2020, 2021 et 2022.

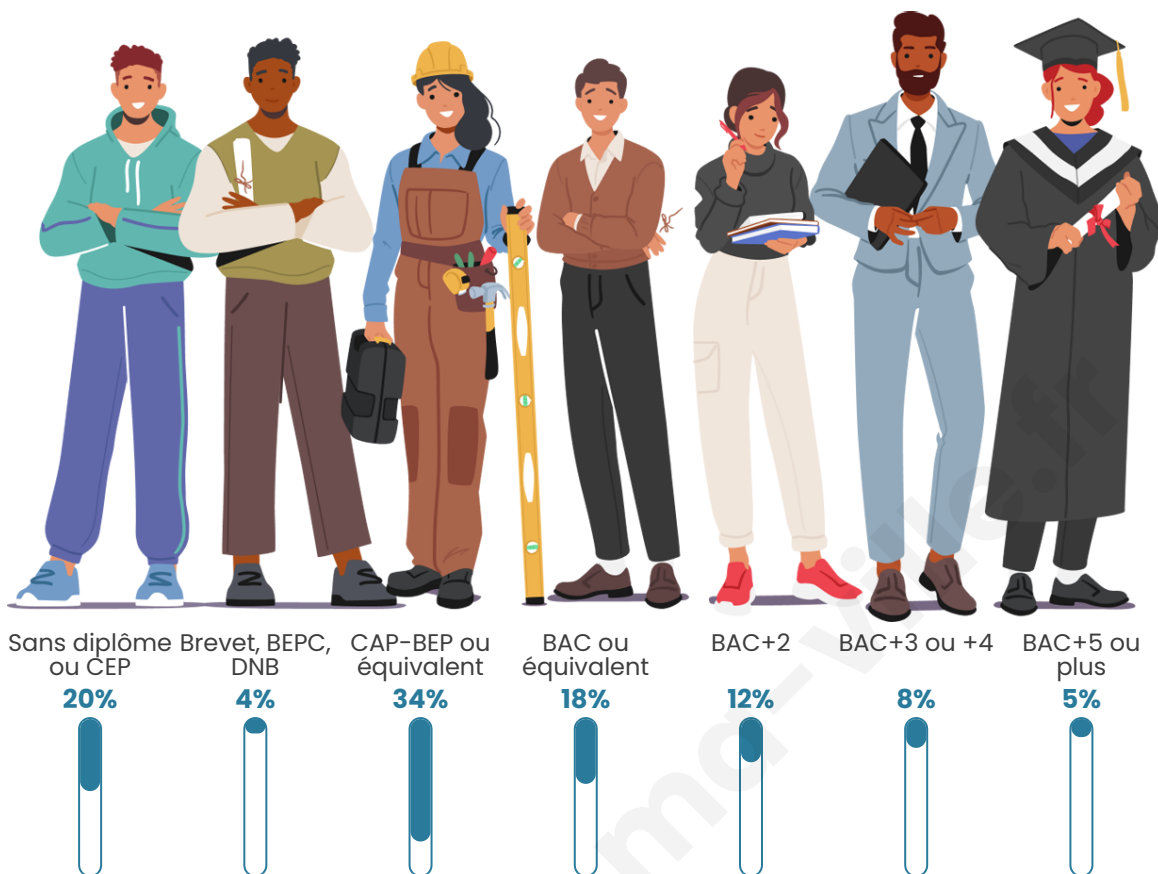
## Tranche d'âge




## Activité professionnelle



## Niveau de diplôme






## Composition des ménages





# Profils électoraux

## Premier tour

	Marine LE PEN	27.44 %
	Emmanuel MACRON	27.02 %
	Jean-Luc MÉLENCHON	17.41 %
	Jean LASSALLE	5.29 %
	Éric ZEMMOUR	4.46 %
	Valérie PÉCRESSÉ	4.18 %
	Fabien ROUSSEL	3.76 %
	Yannick JADOT	3.48 %
	Nicolas DUPONT-AIGNAN	2.51 %
	Anne HIDALGO	1.81 %
	Philippe POUTOU	1.53 %
	Nathalie ARTHAUD	1.11 %

## Second tour

	Emmanuel MACRON	52,72 %
	Marine LE PEN	47,28 %

### 894 inscrits

Participation : 79.31%

Votes blancs : 7.05%

Votes nuls : 2.26%

### 894 inscrits

Participation : 82.66%

Votes blancs : 2.44%

Votes nuls : 0.41%

# Sécurité



Agressions physiques / sexuelles

0



Cambriolages

0



Vols / dégradations

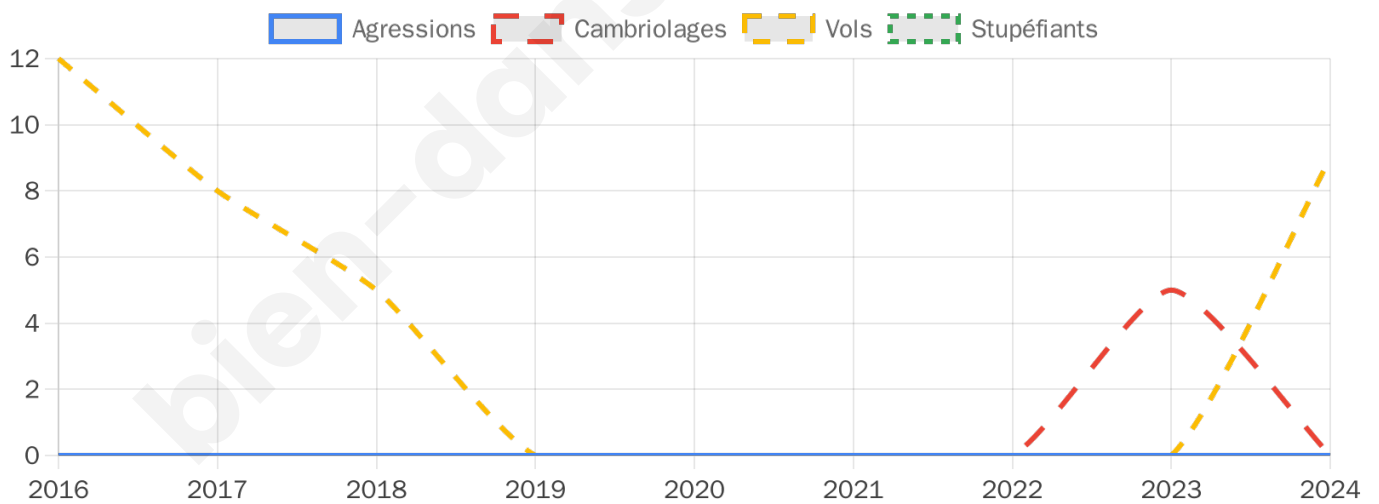
9



Stupéfiants

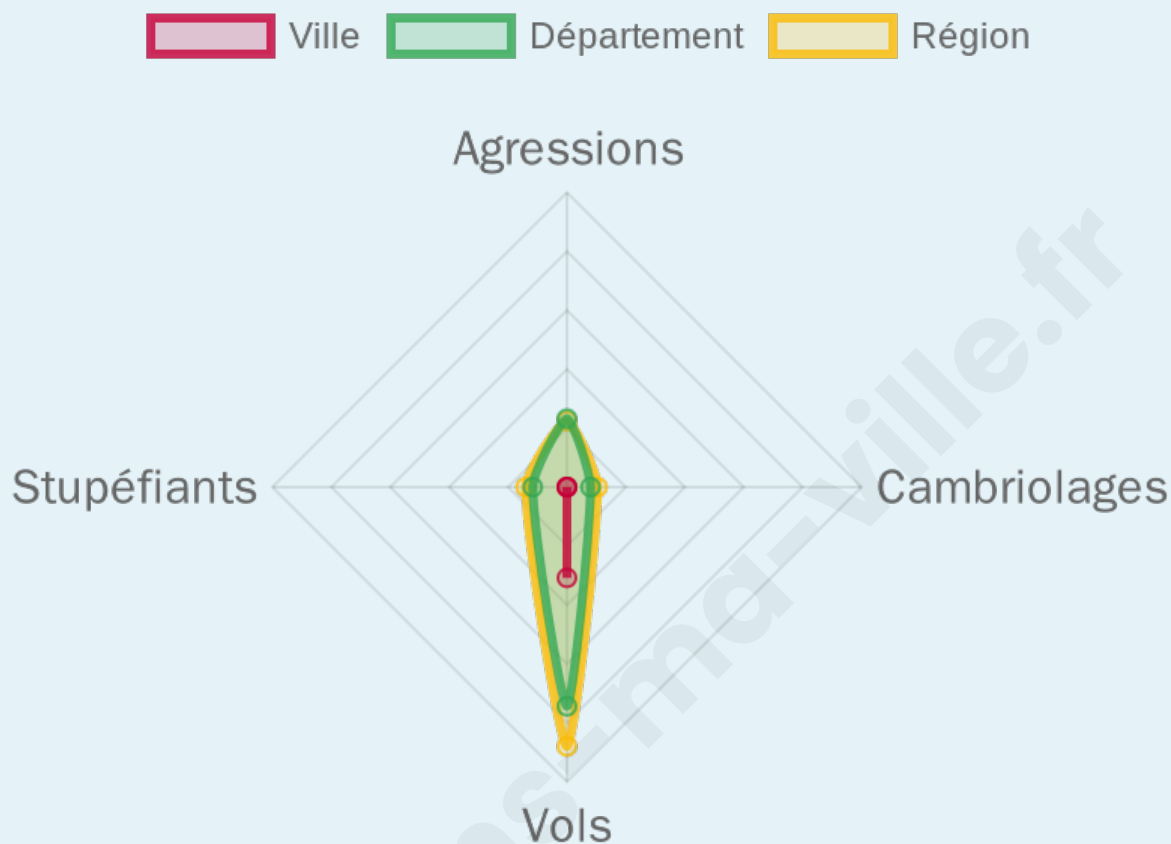
0

## Evolution du nombre d'infractions



## Pour comparer

(en proportion du nombre d'habitants)



Sources : Bases statistiques communale, départementale et régionale de la délinquance enregistrée par la police et la gendarmerie nationales selon les dernières parutions officielles de 2025 portant sur l'année 2024 ([data.gouv](https://data.gouv.fr)).

Agressions physiques / sexuelles : Violences sexuelles, coups et blessures volontaires intrafamiliaux, coups et blessures volontaires, autres coups, blessures volontaires et vols violents sans arme.

Cambriolages : Cambriolages de logements.

Vols : Vols avec armes, vols d'accessoires sur véhicules, vols dans les véhicules, vols de véhicules, vols sans violence contre des personnes, destructions, dégradations volontaires et escroqueries.

Stupéfiants : Trafic de stupéfiants dont (AFD) et usage de stupéfiants.

# Services à la population



## Commerce

Hypermarché	X <a href="#">Châteauneuf-sur-Charente</a> 6km
Supermarché	X <a href="#">Châteauneuf-sur-Charente</a> 6km
Superette	2
Boulangerie	X <a href="#">Nersac</a> 3km
Boucherie	X <a href="#">Nersac</a> 3km
Restaurant	1
Garage	1
Station-service	X <a href="#">Châteauneuf-sur-Charente</a> 6km
Banque	X <a href="#">Roulet-Saint-Estèphe</a> 5km
La poste	X <a href="#">Nersac</a> 3km
Coiffeur	3
Tabac	X <a href="#">Linars</a> 6km
Bars / discothèque	X <a href="#">Nersac</a> 3km
Bibliothèque	X <a href="#">Nersac</a> 3km
Cinéma	X <a href="#">Angoulême</a> 11km
Vétérinaire	X <a href="#">Hiersac</a> 6km



## Santé

Pharmacie	X <a href="#">Nersac</a> 3km
Hôpital	X <a href="#">Châteauneuf-sur-Charente</a> 6km
Laboratoire d'analyses médicales	X <a href="#">Angoulême</a> 9km
Etablissement pour handicapé	2
EHPA	X <a href="#">Trois-Palis</a> 2km
Médecin	1
Dentiste	X <a href="#">Roulet-Saint-Estèphe</a> 4km
Chirurgien	X <a href="#">Châteauneuf-sur-Charente</a> 6km
Dermatologue	X <a href="#">Angoulême</a> 11km
Anesthésiste	X <a href="#">Angoulême</a> 11km
Gastro-entérologue	X <a href="#">Angoulême</a> 11km
Gynécologue	X <a href="#">Angoulême</a> 13km
Cancérologue	X <a href="#">Périgueux</a> 73km
Neurologue	X <a href="#">Saint-Michel</a> 8km
Ophthalmologue	X <a href="#">Angoulême</a> 11km
ORL	X <a href="#">Saint-Michel</a> 8km
Cardiologue	X <a href="#">Saint-Michel</a> 8km
Pédiatre	X <a href="#">Soyaux</a> 15km
Pneumologue	X <a href="#">Fléac</a> 9km
Psychologue	X <a href="#">Angoulême</a> 10km
Radiologue	X <a href="#">La Couronne</a> 7km
Rhumatologue	X <a href="#">Montignac-Charente</a> 20km
Sage-femme	X <a href="#">La Couronne</a> 7km



## Éducation

Crèche	X <a href="#">Nersac</a> 3km
Ecole maternelle Public	X <a href="#">Mosnac-Saint-Simeux</a> 3km
Ecole maternelle Privé	X <a href="#">Marsac</a> 13km
Ecole primaire Public	1
Ecole primaire Privé	X <a href="#">Châteauneuf-sur-Charente</a> 6km
Collège Public	X <a href="#">Châteauneuf-sur-Charente</a> 6km
Collège Privé	X <a href="#">Bassac</a> 11km
Lycée Public	X <a href="#">La Couronne</a> 7km
Lycée Privé	X <a href="#">Angoulême</a> 11km

Sources : Base Sirene des entreprises et de leurs établissements selon les dernières parutions officielles de 2025 portant sur l'année 2024 ([data.gouv](#)). Liste, localisation et tarifs des professionnels de santé selon les dernières parutions officielles de 2025 portant sur l'année 2024 ([opendatasoft](#)) et FINISS Extraction du Fichier des établissements selon les dernières parutions officielles de 2025 portant sur l'année 2024 ([data.gouv](#)). Adresse et géolocalisation des établissements d'enseignement du premier et second degrés selon les dernières parutions officielles de 2025 portant sur l'année 2024 ([data.education.gouv](#))

## Villes autour de Sireuil

Ville	Habitants	Superficie	Pop densité	Pop active	Taux chômage	Revenu moyen	Prix immobilier
Champmillon (1 avis)	534	9 km <sup>2</sup>	59 h/km <sup>2</sup>	47%	3.9%	25 040 €/an	1 445 €/m <sup>2</sup>
Mosnac	1 004	16 km <sup>2</sup>	63 h/km <sup>2</sup>	49.9%	4.4%	22 330 €/an	1 578 €/m <sup>2</sup>
Trois-Palis (1 avis)	944	4 km <sup>2</sup>	236 h/km <sup>2</sup>	44.3%	2.6%	25 290 €/an	1 647 €/m <sup>2</sup>
Nersac (2 avis)	2 246	9 km <sup>2</sup>	250 h/km <sup>2</sup>	47.5%	6.2%	21 610 €/an	1 311 €/m <sup>2</sup>
Saint-Simeux	607	9 km <sup>2</sup>	67 h/km <sup>2</sup>	51.9%	6.4%	20 555 €/an	1 657 €/m <sup>2</sup>
Rouillet-Saint-Estèphe (2 avis)	4 357	41 km <sup>2</sup>	106 h/km <sup>2</sup>	48.9%	3%	23 620 €/an	1 398 €/m <sup>2</sup>
Châteauneuf-sur-Charente (1 avis)	3 550	24 km <sup>2</sup>	148 h/km <sup>2</sup>	44.6%	4%	21 520 €/an	1 230 €/m <sup>2</sup>
Hiersac (3 avis)	1 142	7 km <sup>2</sup>	163 h/km <sup>2</sup>	47.6%	5.5%	22 570 €/an	1 273 €/m <sup>2</sup>
Saint-Saturnin	1 284	13 km <sup>2</sup>	99 h/km <sup>2</sup>	48%	3.1%	25 460 €/an	2 547 €/m <sup>2</sup>
Linars (1 avis)	2 115	6 km <sup>2</sup>	353 h/km <sup>2</sup>	40.1%	4.5%	23 800 €/an	1 402 €/m <sup>2</sup>
La Couronne (3 avis)	7 765	28 km <sup>2</sup>	277 h/km <sup>2</sup>	44%	5.6%	21 210 €/an	1 358 €/m <sup>2</sup>
Angeac-Charente	287	10 km <sup>2</sup>	29 h/km <sup>2</sup>	48.4%	2.8%	23 730 €/an	1 638 €/m <sup>2</sup>
Moulidars (1 avis)	662	17 km <sup>2</sup>	39 h/km <sup>2</sup>	54.4%	2.9%	24 630 €/an	1 476 €/m <sup>2</sup>
Vibrac	307	2 km <sup>2</sup>	154 h/km <sup>2</sup>	40.4%	3.9%	22 460 €/an	1 388 €/m <sup>2</sup>
Saint-Michel	3 196	2 km <sup>2</sup>	1 598 h/km <sup>2</sup>	42.8%	6.1%	21 170 €/an	1 269 €/m <sup>2</sup>

bien-dans-ma-ville.fr



# **Vous aimez votre ville ? Notez-la !**

Et faites-nous part de vos remarques constructives



Avec

**BIEN** dans ma **VILLE** 