



Version web

# Ville de Siradan

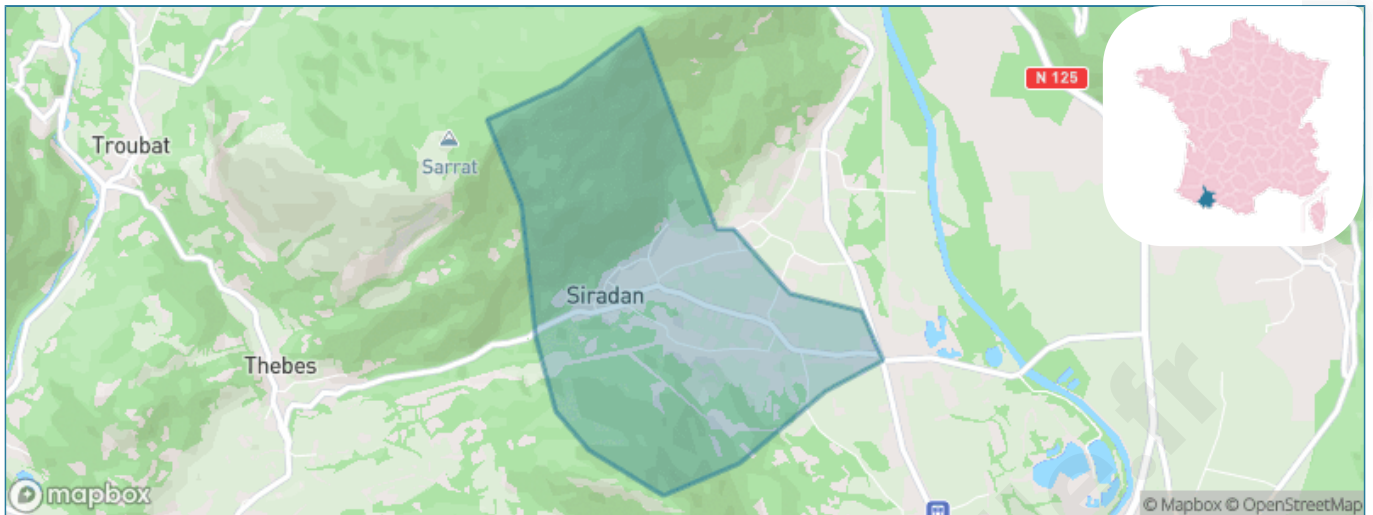
Présenté par

**BIEN** dans  
ma **VILLE** 

# Sommaire

Situation géographique .....	3
Statistiques sur la population .....	4
Evolution du nombre d'habitants .....	4
Tranche d'âge .....	5
0-14 ans .....	5
15-29 ans .....	5
30-44 ans .....	5
45-59 ans .....	5
60-74 ans .....	5
75-89 ans .....	5
90 ans et + .....	5
Activité professionnelle .....	5
Agriculteurs .....	5
Artisans, Commerçants .....	5
Cadres et sup. ....	5
Professions intermédiaires .....	5
Employé .....	5
Ouvrier .....	5
Retraité .....	5
Autres .....	5
Niveau de diplôme .....	6
Sans diplôme ou CEP .....	6
Brevet, BEPC, DNB .....	6
CAP-BEP ou équivalent .....	6
BAC ou équivalent .....	6
BAC+2 .....	6
BAC+3 ou +4 .....	6
BAC+5 ou plus .....	6
Composition des ménages .....	6
Couple sans enfant .....	6
Couple avec enfant(s) .....	6
Famille monoparentale .....	6
Colocation / Autre .....	6
Personnes seules .....	6
Profils électoraux .....	7
Premier tour .....	7
Sécurité .....	8
Evolution du nombre d'infractions .....	8
Pour comparer .....	9
Services à la population .....	10
Commerce .....	10
Éducation .....	10
Villes autour de Siradan .....	12

# Situation géographique



## i Informations clés

- **Région** : Occitanie
- **Département** : Hautes-Pyrénées
- **Code postal** : 65370
- **Superficie** : 2 km<sup>2</sup>



# Statistiques sur la population



Nombre d'habitants

**287**



Age moyen

**52 ans**



Pop active

**29.3%**



Taux chômage

**5.3%**



Pop densité

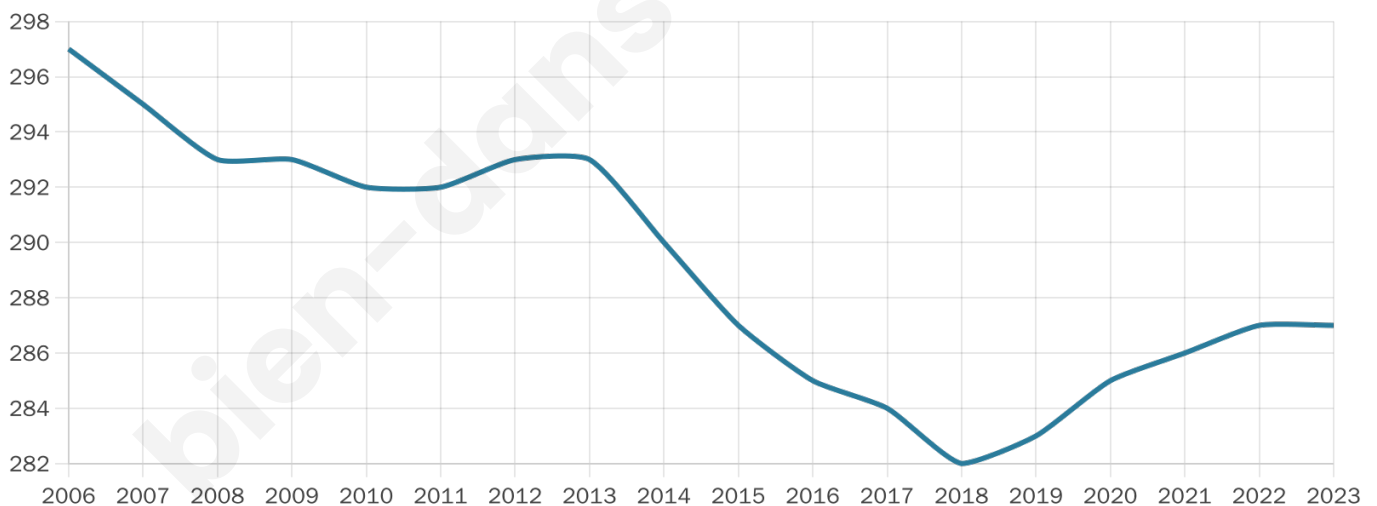
**144 h/km<sup>2</sup>**



Revenu moyen

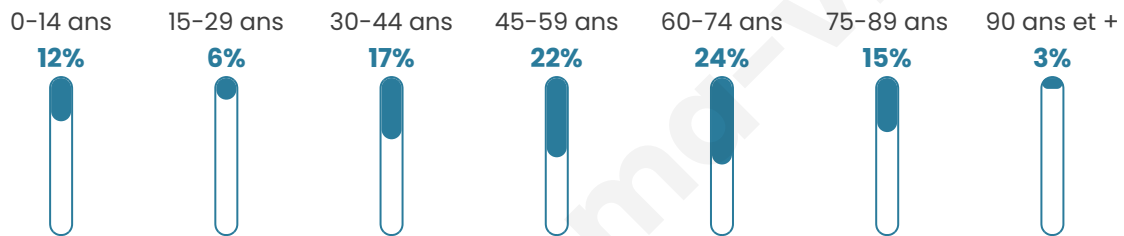
**19 230 €/an**

## Evolution du nombre d'habitants

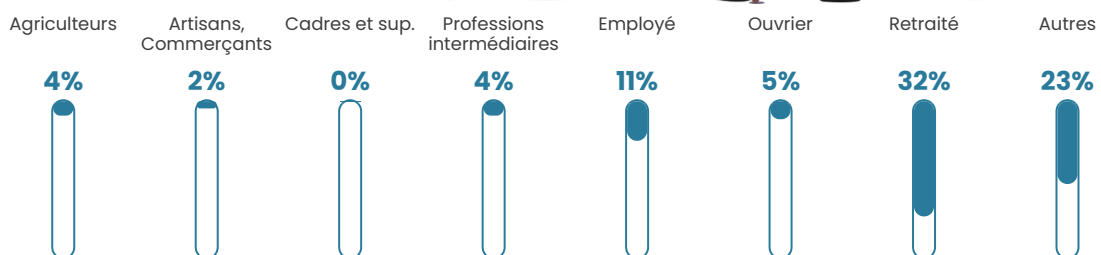


Sources : Institut national de la statistique et des études économiques (insee) selon Les dernières parutions officielles de 2024 portant sur les années 2020, 2021 et 2022.

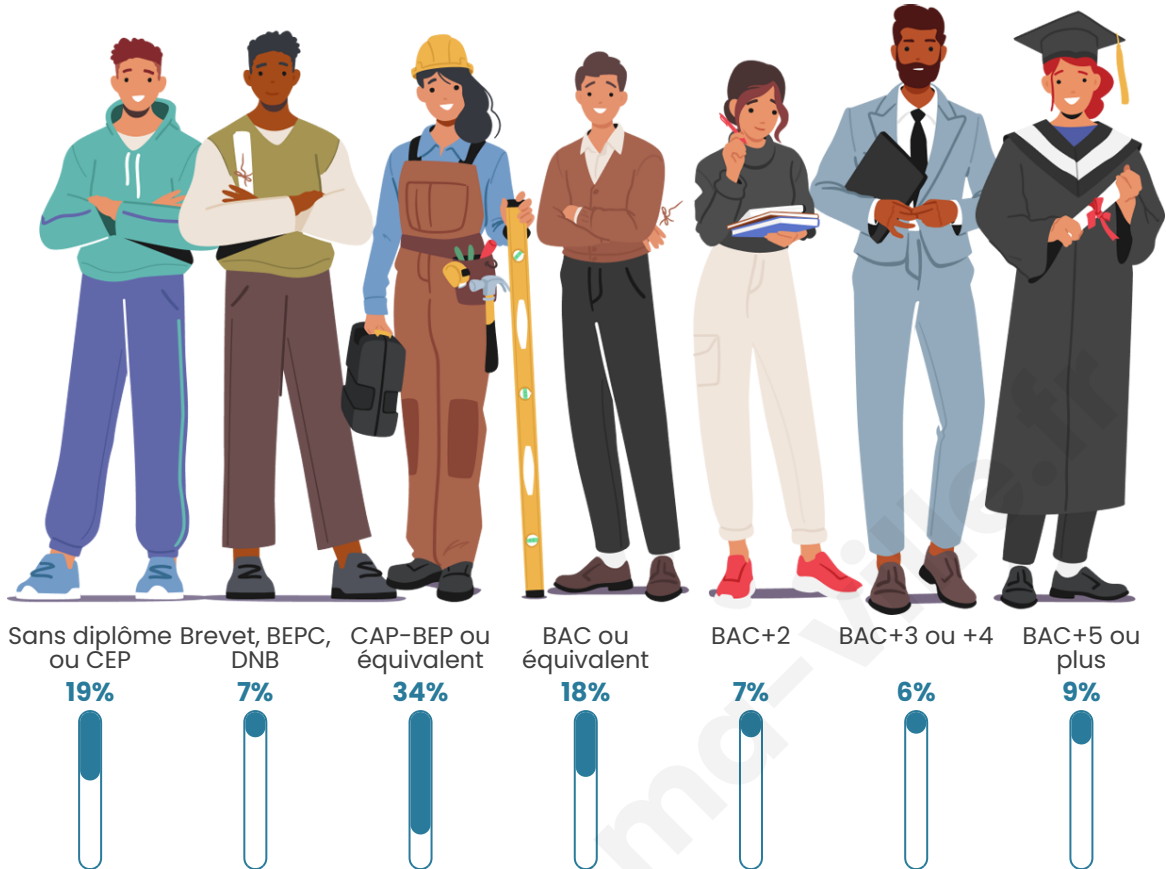
## Tranche d'âge




## Activité professionnelle



## Niveau de diplôme















## Composition des ménages



# Profils électoraux

## Premier tour

	Marine LE PEN	30.65 %
	Jean-Luc MÉLENCHON	15.32 %
	Jean LASSALLE	14.52 %
	Emmanuel MACRON	12.10 %
	Éric ZEMMOUR	7.26 %
	Anne HIDALGO	5.65 %
	Yannick JADOT	5.65 %
	Fabien ROUSSEL	4.03 %
	Valérie PÉCRESSE	2.42 %
	Philippe POUTOU	1.61 %
	Nicolas DUPONT-AIGNAN	0.81 %
	Nathalie ARTHAUD	0.00 %



### 149 inscrits

Participation : 83.22%

Votes blancs : 0.00%

Votes nuls : 0.00%

## Second tour

	Emmanuel MACRON	41,35 %
	Marine LE PEN	58,65 %

### 150 inscrits

Participation : 81.33%

Votes blancs : 13.11%

Votes nuls : 1.64%

# Sécurité



Agressions physiques / sexuelles

0



Cambriolages

0



Vols / dégradations

0



Stupéfiants

0

## Evolution du nombre d'infractions



## Pour comparer

(en proportion du nombre d'habitants)



Sources : Bases statistiques communale, départementale et régionale de la délinquance enregistrée par la police et la gendarmerie nationales selon les dernières parutions officielles de 2025 portant sur l'année 2024 ([data.gouv](https://data.gouv.fr)).

Agressions physiques / sexuelles : Violences sexuelles, coups et blessures volontaires intrafamiliaux, coups et blessures volontaires, autres coups, blessures volontaires et vols violents sans arme.

Cambriolages : Cambriolages de logements.

Vols : Vols avec armes, vols d'accessoires sur véhicules, vols dans les véhicules, vols de véhicules, vols sans violence contre des personnes, destructions, dégradations volontaires et escroqueries.

Stupéfiants : Trafic de stupéfiants dont (AFD) et usage de stupéfiants.

# Services à la population



## Commerce

Hypermarché	X <u>Gourdan-Polignan</u> 12km
Supermarché	X <u>Loures-Barousse</u> 6km
Superette	X <u>Bertren</u> 4km
Boulangerie	X <u>Mauléon-Barousse</u> 4km
Boucherie	X <u>Mauléon-Barousse</u> 4km
Restaurant	1
Garage	1
Station-service	X <u>Loures-Barousse</u> 6km
Banque	X <u>Loures-Barousse</u> 6km
La poste	X <u>Arlos</u> 10km
Coiffeur	X <u>Galié</u> 3km
Tabac	X <u>Loures-Barousse</u> 6km
Bars / discothèque	X <u>Saint-Pé-d'Ardet</u> 5km
Bibliothèque	X <u>Le Cuing</u> 20km
Cinéma	X <u>Montréjeau</u> 14km
Vétérinaire	X <u>Cierp-Gaud</u> 6km



## Santé

Pharmacie	X <u>Cierp-Gaud</u> 6km
Hôpital	X <u>Saint-Gaudens</u> 18km
Laboratoire d'analyses médicales	X <u>Montréjeau</u> 14km
Etablissement pour handicapé	1
EHPA	1
Médecin	X <u>Marignac</u> 6km
Dentiste	X <u>Cierp-Gaud</u> 6km
Chirurgien	X <u>Loures-Barousse</u> 6km
Dermatologue	X <u>Saint-Girons</u> 43km
Anesthésiste	X <u>Tarbes</u> 52km
Gastro-entérologue	X <u>Tarbes</u> 52km
Gynécologue	X <u>Saint-Gaudens</u> 18km
Cancérologue	X <u>Tarbes</u> 52km
Neurologue	X <u>Saint-Gaudens</u> 19km
Ophtalmologue	X <u>Loures-Barousse</u> 6km
ORL	X <u>Bagnères-de-Luchon</u> 20km
Cardiologue	X <u>Saint-Gaudens</u> 18km
Pédiatre	X <u>Tarbes</u> 52km
Pneumologue	X <u>Saint-Plancard</u> 23km
Psychologue	X <u>Montréjeau</u> 14km
Radiologue	X <u>Bagnères-de-Luchon</u> 19km
Rhumatologue	X <u>Saint-Gaudens</u> 19km
Sage-femme	X <u>Marignac</u> 6km



## Éducation

Crèche	1
Ecole maternelle Public	X <u>Martres-de-Rivière</u> 13km
Ecole maternelle Privé	X <u>Plaisance-du-Touch</u> 87km
Ecole primaire Public	1
Ecole primaire Privé	X <u>Montréjeau</u> 14km
Collège Public	X <u>Loures-Barousse</u> 6km
Collège Privé	X <u>Saint-Gaudens</u> 18km
Lycée Public	X <u>Gourdan-Polignan</u> 13km

Lycée Privé

X Saint-Gaudens  
18km

Sources : Base Sirene des entreprises et de leurs établissements selon les dernières parutions officielles de 2025 portant sur l'année 2024 ([data.gouv](#)). Liste, localisation et tarifs des professionnels de santé selon les dernières parutions officielles de 2025 portant sur l'année 2024 ([opendatasoft](#)) et FINESS Extraction du Fichier des établissements selon les dernières parutions officielles de 2025 portant sur l'année 2024 ([data.gouv](#)). Adresse et géolocalisation des établissements d'enseignement du premier et second degrés selon les dernières parutions officielles de 2025 portant sur l'année 2024 ([data.education.gouv](#))

bien-dans-ma-ville.fr

## Villes autour de Siradan

Ville	Habitants	Superficie	Pop densité	Pop active	Taux chômage	Revenu moyen	Prix immobilier
Sainte-Marie	58	0 km <sup>2</sup>	58 h/km <sup>2</sup>	31%	5.2%	NC	1 911 €/m <sup>2</sup>
Galié	87	2 km <sup>2</sup>	44 h/km <sup>2</sup>	35.6%	5.7%	NC	1 276 €/m <sup>2</sup>
Bagiry	105	2 km <sup>2</sup>	53 h/km <sup>2</sup>	51.4%	5.7%	22 760 €/an	1 213 €/m <sup>2</sup>
Samuran	27	2 km <sup>2</sup>	14 h/km <sup>2</sup>	33.3%	0%	NC	938 €/m <sup>2</sup>
Saléchan	242	4 km <sup>2</sup>	61 h/km <sup>2</sup>	39.3%	5.4%	19 650 €/an	1 616 €/m <sup>2</sup>
Esténos	191	3 km <sup>2</sup>	64 h/km <sup>2</sup>	48.2%	8.4%	20 980 €/an	1 695 €/m <sup>2</sup>
Frontignan-de-Comminges	80	2 km <sup>2</sup>	40 h/km <sup>2</sup>	41.3%	2.5%	NC	526 €/m <sup>2</sup>
Ore	120	2 km <sup>2</sup>	60 h/km <sup>2</sup>	40.8%	1.7%	23 420 €/an	675 €/m <sup>2</sup>
Cazarilh	62	3 km <sup>2</sup>	21 h/km <sup>2</sup>	32.3%	3.2%	NC	1 151 €/m <sup>2</sup>
Thèbe	97	7 km <sup>2</sup>	14 h/km <sup>2</sup>	35.1%	4.1%	NC	1 210 €/m <sup>2</sup>
Mont-de-Galié	24	2 km <sup>2</sup>	12 h/km <sup>2</sup>	41.7%	8.3%	NC	1 090 €/m <sup>2</sup>
Troubat	75	2 km <sup>2</sup>	38 h/km <sup>2</sup>	45.3%	4%	NC	NC
Fronsac	185	4 km <sup>2</sup>	46 h/km <sup>2</sup>	40.5%	4.3%	22 450 €/an	1 564 €/m <sup>2</sup>
Luscan	46	3 km <sup>2</sup>	15 h/km <sup>2</sup>	43.5%	8.7%	NC	943 €/m <sup>2</sup>
Bertren (1 avis)	153	2 km <sup>2</sup>	77 h/km <sup>2</sup>	44.4%	3.3%	22 260 €/an	1 166 €/m <sup>2</sup>

bien-dans-ma-ville.fr



# Vous aimez votre ville ? Notez-la !

Et faites-nous part de vos remarques constructives



Avec

**BIEN** dans ma **VILLE** 