



Version web

Ville de Siouville-Hague

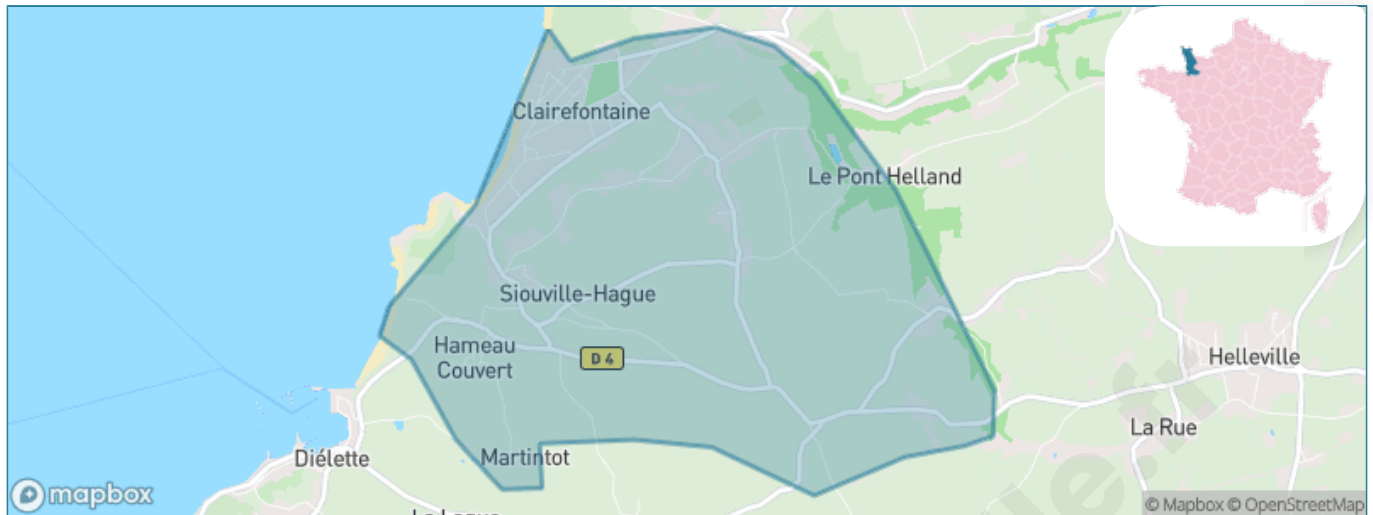
Présenté par

BIEN dans
ma **VILLE** 

Sommaire

Situation géographique	3
Statistiques sur la population	4
Evolution du nombre d'habitants	4
Tranche d'âge	5
<i>0-14 ans</i>	5
<i>15-29 ans</i>	5
<i>30-44 ans</i>	5
<i>45-59 ans</i>	5
<i>60-74 ans</i>	5
<i>75-89 ans</i>	5
<i>90 ans et +</i>	5
Activité professionnelle	5
<i>Agriculteurs</i>	5
<i>Artisans, Commerçants</i>	5
<i>Cadres et sup.</i>	5
<i>Professions intermédiaires</i>	5
<i>Employé</i>	5
<i>Ouvrier</i>	5
<i>Retraité</i>	5
<i>Autres</i>	5
Niveau de diplôme	6
<i>Sans diplôme ou CEP</i>	6
<i>Brevet, BEPC, DNB</i>	6
<i>CAP-BEP ou équivalent</i>	6
<i>BAC ou équivalent</i>	6
<i>BAC+2</i>	6
<i>BAC+3 ou +4</i>	6
<i>BAC+5 ou plus</i>	6
Composition des ménages	6
<i>Couple sans enfant</i>	6
<i>Couple avec enfant(s)</i>	6
<i>Famille monoparentale</i>	6
<i>Colocation / Autre</i>	6
<i>Personnes seules</i>	6
Profils électoraux	7
<i>Premier tour</i>	7
Sécurité	8
<i>Evolution du nombre d'infractions</i>	8
<i>Pour comparer</i>	9
Services à la population	10
<i>Commerce</i>	10
<i>Éducation</i>	10
<i>Villes autour de Siouville-Hague</i>	11

Situation géographique



i Informations clés

- **Région** : Normandie
- **Département** : Manche
- **Code postal** : 50340
- **Superficie** : 6 km²



Statistiques sur la population



Nombre d'habitants

931



Age moyen

43 ans



Pop active

50.8%



Taux chômage

5.6%



Pop densité

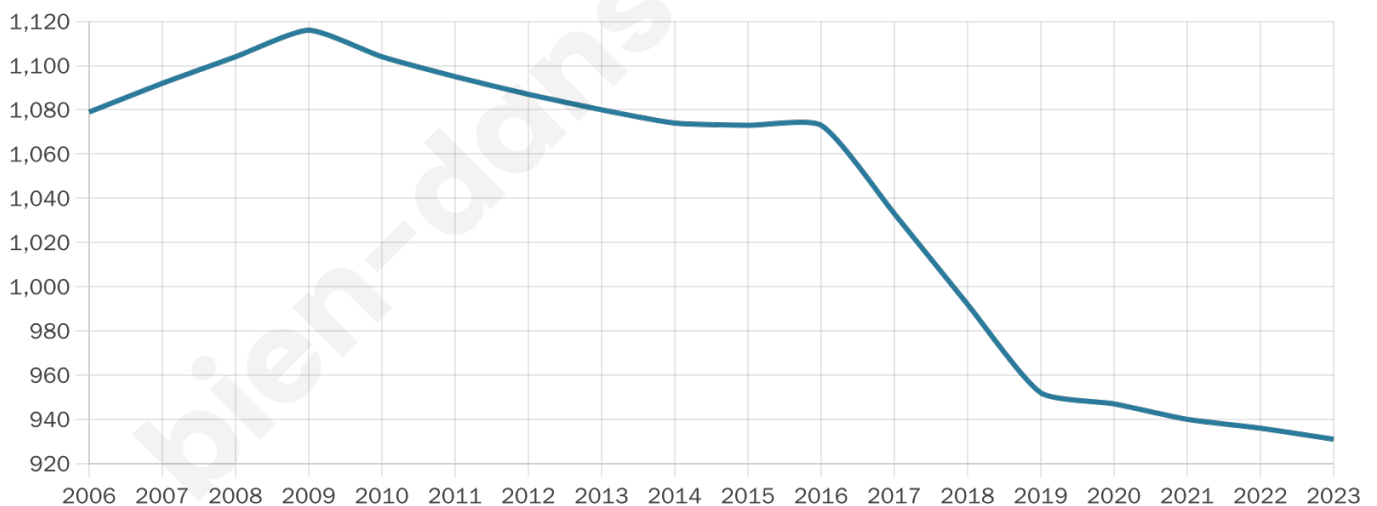
155 h/km²



Revenu moyen

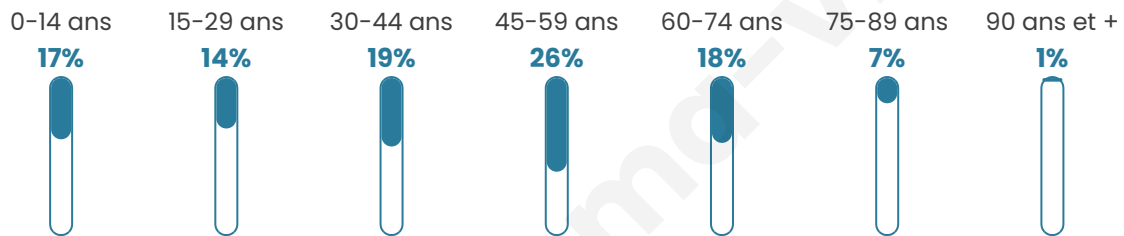
25 990 €/an

Evolution du nombre d'habitants

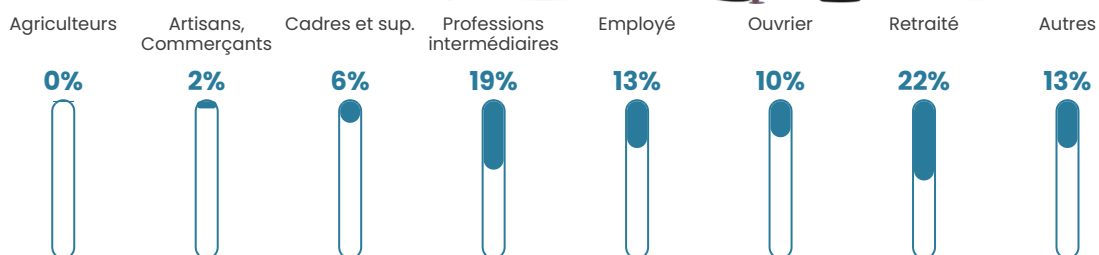


Sources : Institut national de la statistique et des études économiques (insee) selon Les dernières parutions officielles de 2024 portant sur les années 2020, 2021 et 2022.


Tranche d'âge




Activité professionnelle



Niveau de diplôme












Composition des ménages



Profils électoraux

Premier tour

	Emmanuel MACRON	26.52 %
	Jean-Luc MÉLENCHON	25.56 %
	Marine LE PEN	20.93 %
	Yannick JADOT	5.11 %
	Jean LASSALLE	4.31 %
	Valérie PÉCRESSE	4.31 %
	Éric ZEMMOUR	4.15 %
	Fabien ROUSSEL	3.51 %
	Anne HIDALGO	2.24 %
	Nicolas DUPONT- AIGNAN	1.28 %
	Philippe POUTOU	1.12 %
	Nathalie ARTHAUD	0.96 %



841 inscrits

Participation : 75.74%

Votes blancs : 1.26%

Votes nuls : 0.47%

Second tour

	Emmanuel MACRON	59,55 %
	Marine LE PEN	40,45 %

843 inscrits

Participation : 73.55%

Votes blancs : 10%

Votes nuls : 3.06%

Sécurité



Agressions physiques / sexuelles

0



Cambriolages

0



Vols / dégradations

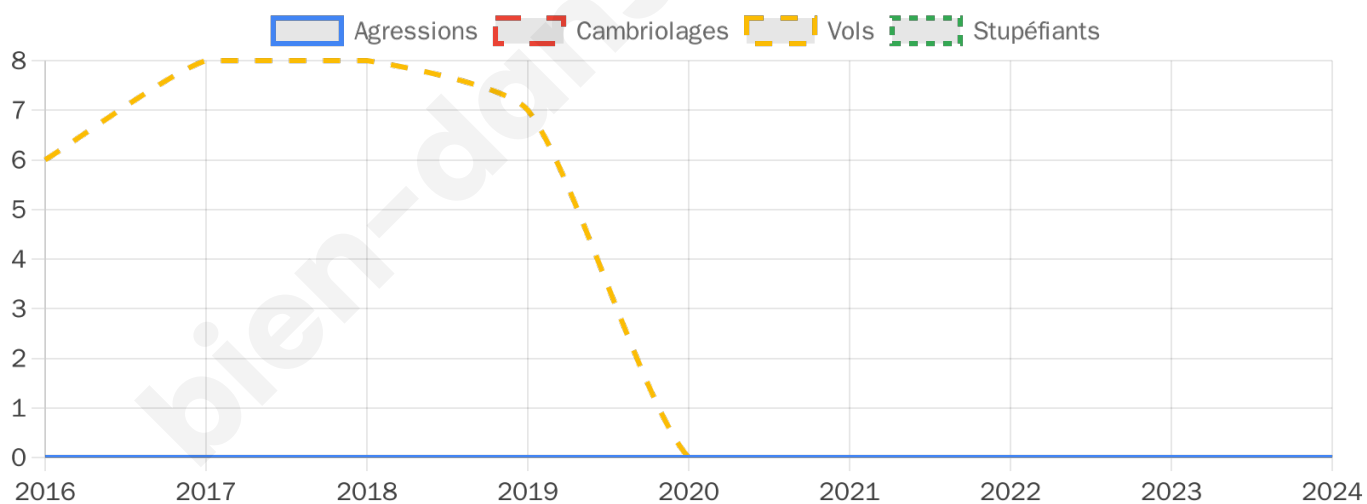
0



Stupéfiants

0

Evolution du nombre d'infractions



Pour comparer

(en proportion du nombre d'habitants)



Sources : Bases statistiques communale, départementale et régionale de la délinquance enregistrée par la police et la gendarmerie nationales selon les dernières parutions officielles de 2025 portant sur l'année 2024 ([data.gouv](https://data.gouv.fr)).

Agressions physiques / sexuelles : Violences sexuelles, coups et blessures volontaires intrafamiliaux, coups et blessures volontaires, autres coups, blessures volontaires et vols violents sans arme.

Cambriolages : Cambriolages de logements.

Vols : Vols avec armes, vols d'accessoires sur véhicules, vols dans les véhicules, vols de véhicules, vols sans violence contre des personnes, destructions, dégradations volontaires et escroqueries.

Stupéfiants : Trafic de stupéfiants dont (AFD) et usage de stupéfiants.

Services à la population



Commerce

Hypermarché	X Le Havre 8km
Supermarché	X Montivilliers 1km
Superette	X Montivilliers 3km
Boulangerie	1
Boucherie	X Montivilliers 1km
Restaurant	4
Garage	X Montivilliers 1km
Station-service	X Montivilliers 3km
Banque	X Montivilliers 3km
La poste	X Montivilliers 1km
Coiffeur	1
Tabac	X Montivilliers 3km
Bars / discothèque	1
Bibliothèque	X Le Havre 5km
Cinéma	X Montivilliers 3km
Vétérinaire	X Montivilliers 1km



Santé

Pharmacie	X Montivilliers 1km
Hôpital	X Montivilliers 4km
Laboratoire d'analyses médicales	X Montivilliers 3km
Etablissement pour handicapé	X Montivilliers 3km
EHPA	X Montivilliers 2km
Médecin	X Fontaine-la-Mallet 3km
Dentiste	X Montivilliers 1km
Chirurgien	X Montivilliers 3km
Dermatologue	X Le Havre 5km
Anesthésiste	X Le Havre 5km
Gastro-entérologue	X Le Havre 5km
Gynécologue	X Le Havre 5km
Cancérologue	X Le Havre 5km
Neurologue	X Le Havre 5km
Ophthalmologue	X Le Havre 5km
ORL	X Le Havre 5km
Cardiologue	X Montivilliers 4km
Pédiatre	X Montivilliers 3km
Pneumologue	X Le Havre 5km
Psychologue	X Octeville-sur-Mer 2km
Radiologue	X Montivilliers 3km
Rhumatologue	X Octeville-sur-Mer 5km
Sage-femme	X Montivilliers 3km



Éducation

Crèche	1
Ecole maternelle Public	X Montivilliers 1km
Ecole maternelle Privé	X Le Havre 6km
Ecole primaire Public	1
Ecole primaire Privé	X Montivilliers 3km
Collège Public	X Montivilliers 1km
Collège Privé	X Montivilliers 3km
Lycée Public	X Montivilliers 2km
Lycée Privé	X Le Havre 6km

Sources : Base Sirene des entreprises et de leurs établissements selon les dernières parutions officielles de 2025 portant sur l'année 2024 ([data.gouv](#)). Liste, localisation et tarifs des professionnels de santé selon les dernières parutions officielles de 2025 portant sur l'année 2024 ([opendatasoft](#)) et FINISS Extraction du Fichier des établissements selon les dernières parutions officielles de 2025 portant sur l'année 2024 ([data.gouv](#)). Adresse et géolocalisation des établissements d'enseignement du premier et second degrés selon les dernières parutions officielles de 2025 portant sur l'année 2024 ([data.education.gouv](#))

Villes autour de Siouville-Hague

Ville	Habitants	Superficie	Pop densité	Pop active	Taux chômage	Revenu moyen	Prix immobilier
Fontenay	1 766	5 km ²	353 h/km ²	45.2%	2.5%	27 130 €/an	2 322 €/m ²
Fontaine-la-Mallet	2 725	6 km ²	454 h/km ²	38.8%	3.2%	30 880 €/an	2 761 €/m ²
Montivilliers (10 avis)	15 478	19 km ²	815 h/km ²	44.1%	5.1%	23 820 €/an	2 134 €/m ²
Octeville-sur-Mer (4 avis)	6 172	20 km ²	309 h/km ²	46.1%	3.5%	29 440 €/an	2 559 €/m ²
Épouville (2 avis)	2 601	5 km ²	520 h/km ²	44.3%	3.2%	25 290 €/an	2 305 €/m ²
Rolleville	1 209	7 km ²	173 h/km ²	45%	3.5%	25 160 €/an	1 962 €/m ²
Mannevillette	935	4 km ²	234 h/km ²	50.8%	2.2%	26 260 €/an	2 142 €/m ²
Cauville-sur-Mer	1 678	11 km ²	153 h/km ²	48.3%	3.6%	28 760 €/an	2 313 €/m ²
Saint-Martin-du-Bec (2 avis)	650	4 km ²	163 h/km ²	46.3%	2.6%	26 820 €/an	2 039 €/m ²
Saint-Martin-du-Manoir (2 avis)	1 555	5 km ²	311 h/km ²	42.2%	2.7%	29 720 €/an	2 187 €/m ²
Notre-Dame-du-Bec	490	4 km ²	123 h/km ²	44.7%	3.7%	26 510 €/an	2 201 €/m ²
Heuqueville	717	5 km ²	143 h/km ²	50.6%	2.5%	27 640 €/an	2 178 €/m ²
Manéglise (1 avis)	1 292	8 km ²	162 h/km ²	47.7%	3.1%	28 030 €/an	2 330 €/m ²
Le Havre (100 avis)	166 687	47 km ²	3 547 h/km ²	43.1%	8.6%	20 180 €/an	1 961 €/m ²
Saint-Laurent-de-Brèvedent	1 496	7 km ²	214 h/km ²	47.7%	2.5%	27 790 €/an	2 716 €/m ²

bien-dans-ma-ville.fr



Vous aimez votre ville ? Notez-la !

Et faites-nous part de vos remarques constructives



Avec

BIEN dans
ma **VILLE** 