



Version web

Ville de Siorac-de- Ribérac

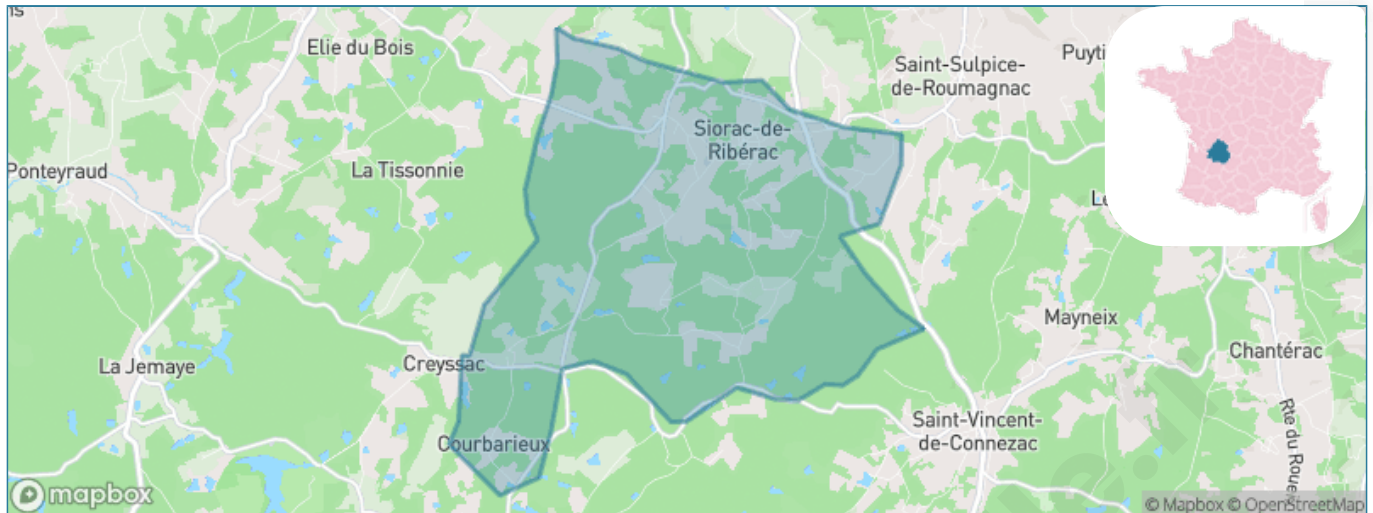
Présenté par

BIEN dans
ma **VILLE** 

Sommaire

Situation géographique	3
Statistiques sur la population	4
Evolution du nombre d'habitants	4
Tranche d'âge	5
0-14 ans	5
15-29 ans	5
30-44 ans	5
45-59 ans	5
60-74 ans	5
75-89 ans	5
90 ans et +	5
Activité professionnelle	5
Agriculteurs	5
Artisans, Commerçants	5
Cadres et sup.	5
Professions intermédiaires	5
Employé	5
Ouvrier	5
Retraité	5
Autres	5
Niveau de diplôme	6
Sans diplôme ou CEP	6
Brevet, BEPC, DNB	6
CAP-BEP ou équivalent	6
BAC ou équivalent	6
BAC+2	6
BAC+3 ou +4	6
BAC+5 ou plus	6
Composition des ménages	6
Couple sans enfant	6
Couple avec enfant(s)	6
Famille monoparentale	6
Colocation / Autre	6
Personnes seules	6
Profil électoraux	7
Premier tour	7
Sécurité	8
Evolution du nombre d'infractions	8
Pour comparer	9
Services à la population	10
Commerce	10
Éducation	10
Villes autour de Siorac-de-Ribérac	11
Avis sur la ville de Siorac-de-Ribérac	12
Moyenne par critère	12
Villes autour de Siorac-de-Ribérac	12
Répartition des avis par note	12
Répartition des avis par note	12

Situation géographique



i Informations clés

- **Région** : Nouvelle-Aquitaine
- **Département** : Dordogne
- **Code postal** : 24600
- **Superficie** : 20 km²



Statistiques sur la population



Nombre d'habitants

258



Age moyen

52 ans



Pop active

36.4%



Taux chômage

5.5%



Pop densité

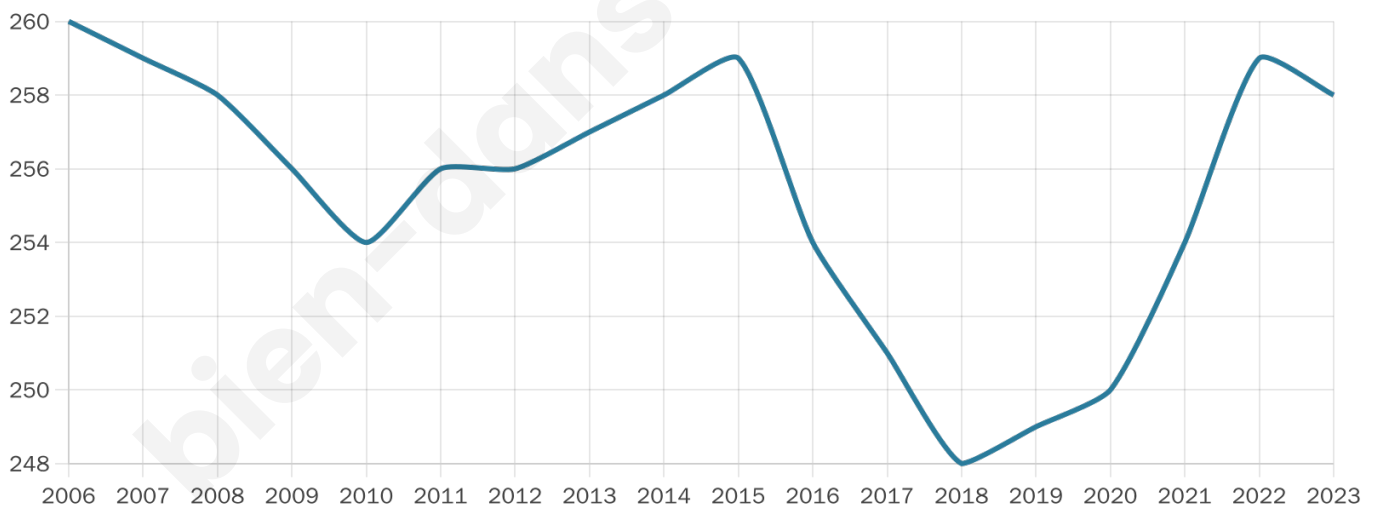
13 h/km²



Revenu moyen

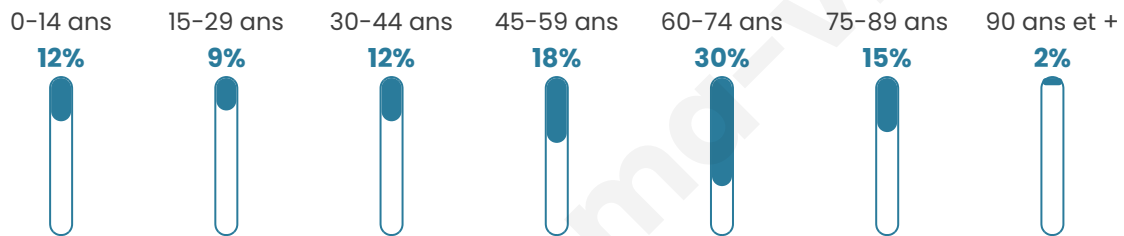
24 470 €/an

Evolution du nombre d'habitants

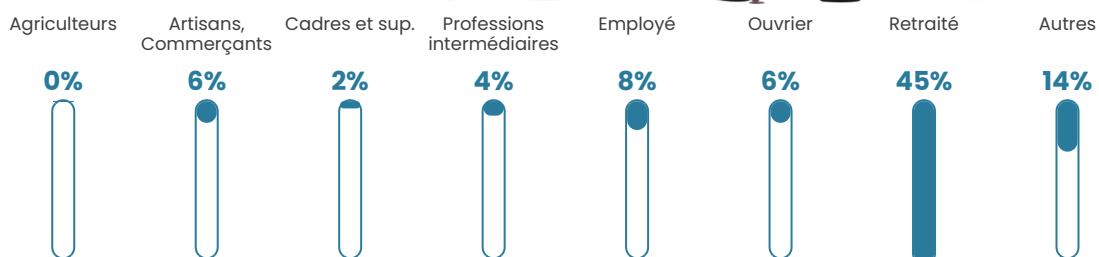


Sources : Institut national de la statistique et des études économiques (insee) selon Les dernières parutions officielles de 2024 portant sur les années 2020, 2021 et 2022.


Tranche d'âge




Activité professionnelle



Niveau de diplôme















Composition des ménages



Profils électoraux

Premier tour

	Marine LE PEN	31.76 %
	Emmanuel MACRON	28.24 %
	Jean-Luc MÉLENCHON	17.06 %
	Jean LASSALLE	5.88 %
	Fabien ROUSSEL	4.12 %
	Éric ZEMMOUR	3.53 %
	Philippe POUTOU	3.53 %
	Anne HIDALGO	1.76 %
	Yannick JADOT	1.76 %
	Nicolas DUPONT-AIGNAN	1.76 %
	Valérie PÉCRESSÉ	0.59 %
	Nathalie ARTHAUD	0.00 %



210 inscrits

Participation : 82.86%

Votes blancs : 1.15%

Votes nuls : 1.15%

Second tour

	Emmanuel MACRON	50,31 %
	Marine LE PEN	49,69 %

209 inscrits

Participation : 88.04%

Votes blancs : 1.63%

Votes nuls : 11.96%

Sécurité



Agressions physiques / sexuelles

0



Cambriolages

0



Vols / dégradations

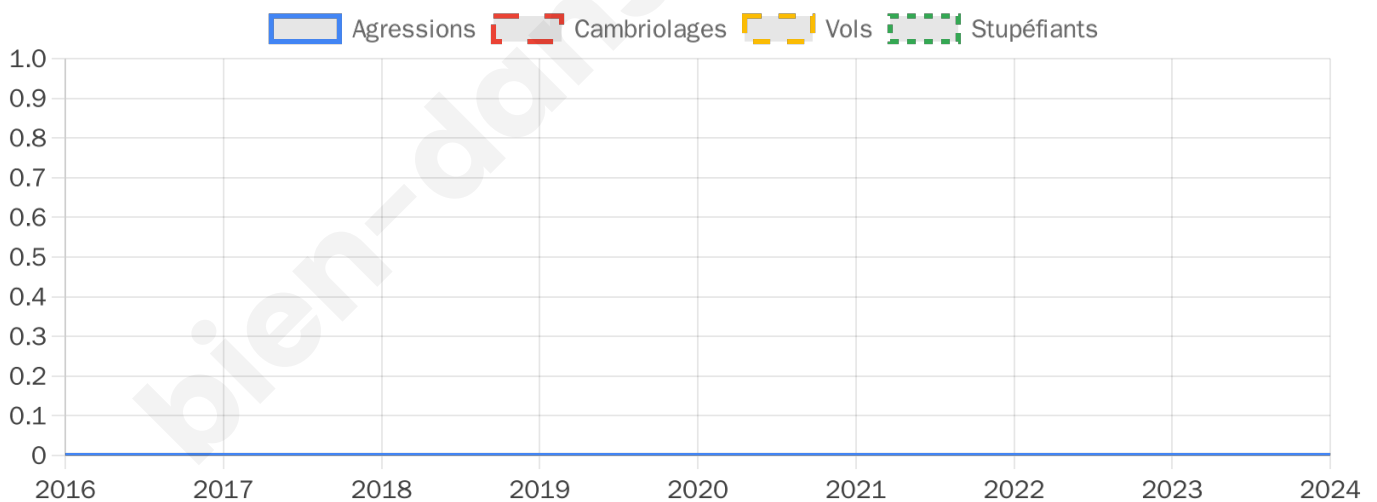
0



Stupéfiants

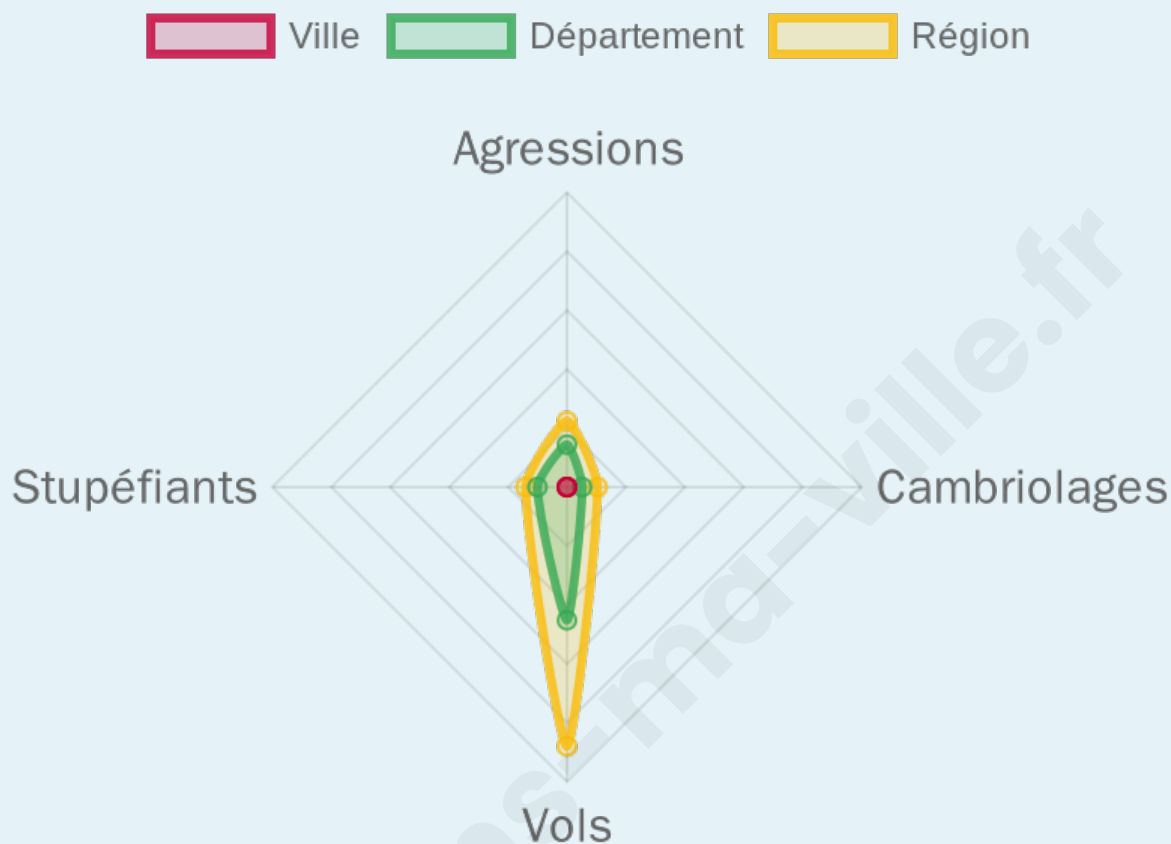
0

Evolution du nombre d'infractions



Pour comparer

(en proportion du nombre d'habitants)



Sources : Bases statistiques communale, départementale et régionale de la délinquance enregistrée par la police et la gendarmerie nationales selon les dernières parutions officielles de 2025 portant sur l'année 2024 ([data.gouv](https://data.gouv.fr)).

Agressions physiques / sexuelles : Violences sexuelles, coups et blessures volontaires intrafamiliaux, coups et blessures volontaires, autres coups, blessures volontaires et vols violents sans arme.

Cambriolages : Cambriolages de logements.

Vols : Vols avec armes, vols d'accessoires sur véhicules, vols dans les véhicules, vols de véhicules, vols sans violence contre des personnes, destructions, dégradations volontaires et escroqueries.

Stupéfiants : Trafic de stupéfiants dont (AFD) et usage de stupéfiants.

Services à la population



Commerce

Hypermarché	X Ribérac 8km
Supermarché	X Ribérac 7km
Superette	X Saint-Vincent-de-Connezac 4km
Boulangerie	X Saint-Vincent-de-Connezac 3km
Boucherie	X Ribérac 7km
Restaurant	1
Garage	1
Station-service	X Ribérac 8km
Banque	X Ribérac 7km
La poste	X Ribérac 7km
Coiffeur	X Saint-André-de-Double 3km
Tabac	X Saint-Jean-d'Ataux 7km
Bars / discothèque	X La Jemaye-Ponteyraud 4km
Bibliothèque	X Chancelade 25km
Cinéma	X Ribérac 7km
Vétérinaire	X Ribérac 8km



Santé

Pharmacie	X Ribérac 6km
Hôpital	X Périgueux 30km
Laboratoire d'analyses médicales	X Ribérac 8km
Etablissement pour handicapé	X Ribérac 8km
EHPA	X Ribérac 7km
Médecin	X Ribérac 6km
Dentiste	X Ribérac 7km
Chirurgien	X Montpon-Ménestérol 25km
Dermatologue	X Saint Privat en Périgord 14km
Anesthésiste	X Saint Aulaye-Puymangou 17km
Gastro-entérologue	X Périgueux 30km
Gynécologue	X Périgueux 28km
Cancérologue	X Périgueux 29km
Neurologue	X Montpon-Ménestérol 24km
Ophthalmologue	X Montpon-Ménestérol 25km
ORL	X Périgueux 29km
Cardiologue	X Périgueux 29km
Pédiatre	X Trélissac 30km
Pneumologue	X Périgueux 29km
Psychologue	X Ribérac 7km
Radiologue	X Ribérac 8km
Rhumatologue	X Bergerac 39km
Sage-femme	X Lisle 19km



Éducation

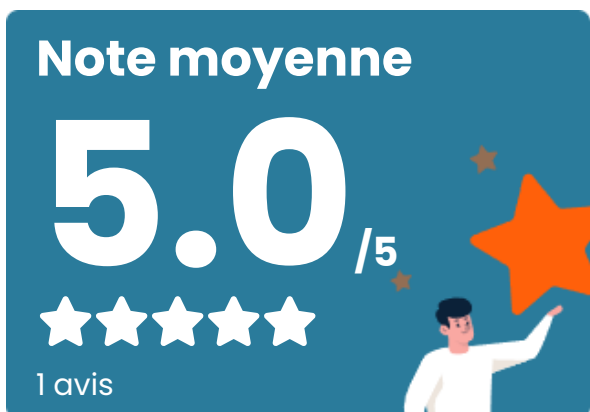
Crèche	X Vanxains 6km
Ecole maternelle Public	X Ribérac 8km
Ecole maternelle Privé	X Marsac 64km
Ecole primaire Public	X Saint-Sulpice-de-Roumagnac 4km
Ecole primaire Privé	X Ribérac 7km
Collège Public	X Ribérac 7km
Collège Privé	X Ribérac 7km
Lycée Public	X Ribérac 7km
Lycée Privé	X Périgueux 29km

Sources : Base Sirene des entreprises et de leurs établissements selon les dernières parutions officielles de 2025 portant sur l'année 2024 ([data.gouv](#)). Liste, localisation et tarifs des professionnels de santé selon les dernières parutions officielles de 2025 portant sur l'année 2024 ([opendatasoft](#)) et FINISS Extraction du Fichier des établissements selon les dernières parutions officielles de 2025 portant sur l'année 2024 ([data.gouv](#)). Adresse et géolocalisation des établissements d'enseignement du premier et second degrés selon les dernières parutions officielles de 2025 portant sur l'année 2024 ([data.education.gouv](#))

Villes autour de Siorac-de-Ribérac

Ville	Habitants	Superficie	Pop densité	Pop active	Taux chômage	Revenu moyen	Prix immobilier
Saint-Vincent-de-Connezac (1 avis)	664	14 km ²	47 h/km ²	42.3%	7.2%	19 530 €/an	1 162 €/m ²
Saint-Sulpice-de-Roumagnac	279	10 km ²	28 h/km ²	39.8%	3.6%	21 170 €/an	1 075 €/m ²
Saint-André-de-Double	162	27 km ²	6 h/km ²	47.5%	3.7%	19 480 €/an	3 648 €/m ²
Saint-Martin-de-Ribérac	723	16 km ²	45 h/km ²	45%	4.4%	21 510 €/an	1 572 €/m ²
Vanxains	689	35 km ²	20 h/km ²	41.8%	5.4%	20 710 €/an	1 226 €/m ²
Saint-Jean-d'Ataux	129	12 km ²	11 h/km ²	42.6%	10.1%	19 400 €/an	1 664 €/m ²
Segonzac	204	3 km ²	68 h/km ²	43.1%	3.4%	21 650 €/an	1 057 €/m ²
Saint-Pardoux-de-Drôme	191	8 km ²	24 h/km ²	41.4%	5.8%	20 250 €/an	1 405 €/m ²
La Jemaye-Ponteyraud	146	33 km ²	4 h/km ²	38.4%	5.5%	19 980 €/an	366 €/m ²
Ribérac (4 avis)	3 734	22 km ²	170 h/km ²	37%	7%	19 940 €/an	1 259 €/m ²
Chantérac	652	18 km ²	36 h/km ²	43.9%	4.1%	22 430 €/an	1 396 €/m ²
Douchapt	353	8 km ²	44 h/km ²	45%	4.2%	20 310 €/an	1 923 €/m ²
Saint-Méard-de-Drôme	485	9 km ²	54 h/km ²	41%	5.4%	20 450 €/an	1 395 €/m ²
Saint-Étienne-de-Puycorbier	111	13 km ²	9 h/km ²	39.6%	6.3%	17 340 €/an	844 €/m ²
Villetoureix (1 avis)	891	16 km ²	56 h/km ²	42.1%	4.5%	20 950 €/an	1 358 €/m ²

Avis sur la ville de Siorac-de-Ribérac



Moyenne par critère



Villes autour de Siorac-de-Ribérac

Ville	Note globale	Sécurité	Éducation	Sport Loisir	Environnement	Vie pratique
Saint-Vincent-de-Connezac (1 avis)	2.2	4.0	2.0	2.0	3.0	0.0
Saint-Sulpice-de-Roumagnac	-	-	-	-	-	-
Saint-André-de-Double	-	-	-	-	-	-
Saint-Martin-de-Ribérac	-	-	-	-	-	-
Vanxains	-	-	-	-	-	-
Saint-Jean-d'Ataux	-	-	-	-	-	-
Segonzac	-	-	-	-	-	-
Saint-Pardoux-de-Drôme	-	-	-	-	-	-
La Jemaye-Ponteyraud	-	-	-	-	-	-
Ribérac (4 avis)	4.2	4.8	4.3	4.3	3.5	4.0
Chantérac	-	-	-	-	-	-
Douchapt	-	-	-	-	-	-
Saint-Méard-de-Drôme	-	-	-	-	-	-
Saint-Étienne-de-Puycorbier	-	-	-	-	-	-
Villetoureix (1 avis)	3.2	4.0	3.0	3.0	4.0	2.0



Vous aimez votre ville ? Notez-la !

Et faites-nous part de vos remarques constructives



Avec

BIEN dans ma **VILLE** 