



Version web

# Ville de Sion

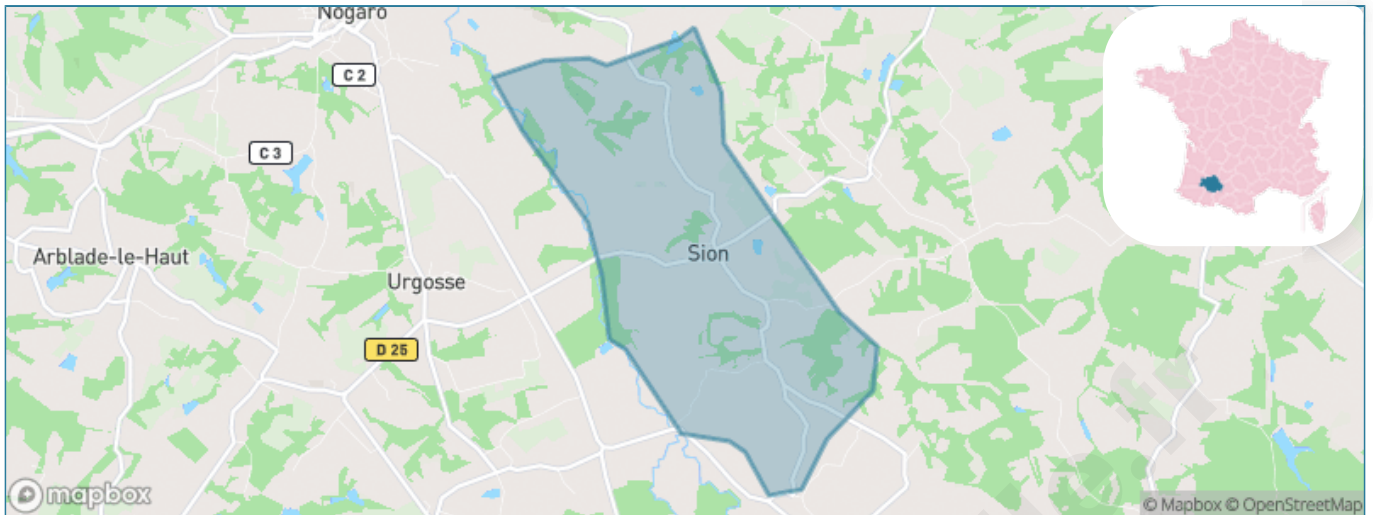
Présenté par

**BIEN** dans  
ma **VILLE** 

# Sommaire

Situation géographique .....	3
Statistiques sur la population .....	4
Evolution du nombre d'habitants .....	4
Tranche d'âge .....	5
0-14 ans .....	5
15-29 ans .....	5
30-44 ans .....	5
45-59 ans .....	5
60-74 ans .....	5
75-89 ans .....	5
90 ans et + .....	5
Activité professionnelle .....	5
Agriculteurs .....	5
Artisans, Commerçants .....	5
Cadres et sup. ....	5
Professions intermédiaires .....	5
Employé .....	5
Ouvrier .....	5
Retraité .....	5
Autres .....	5
Niveau de diplôme .....	6
Sans diplôme ou CEP .....	6
Brevet, BEPC, DNB .....	6
CAP-BEP ou équivalent .....	6
BAC ou équivalent .....	6
BAC+2 .....	6
BAC+3 ou +4 .....	6
BAC+5 ou plus .....	6
Composition des ménages .....	6
Couple sans enfant .....	6
Couple avec enfant(s) .....	6
Famille monoparentale .....	6
Colocation / Autre .....	6
Personnes seules .....	6
Profils électoraux .....	7
Premier tour .....	7
Sécurité .....	8
Evolution du nombre d'infractions .....	8
Pour comparer .....	9
Services à la population .....	10
Commerce .....	10
Éducation .....	10
Villes autour de Sion .....	11

# Situation géographique



## i Informations clés

- **Région** : Occitanie
- **Département** : Gers
- **Code postal** : 32110
- **Superficie** : 7 km<sup>2</sup>



# Statistiques sur la population



Nombre d'habitants

**99**



Age moyen

**48 ans**



Pop active

**47.5%**



Taux chômage

**12.3%**



Pop densité

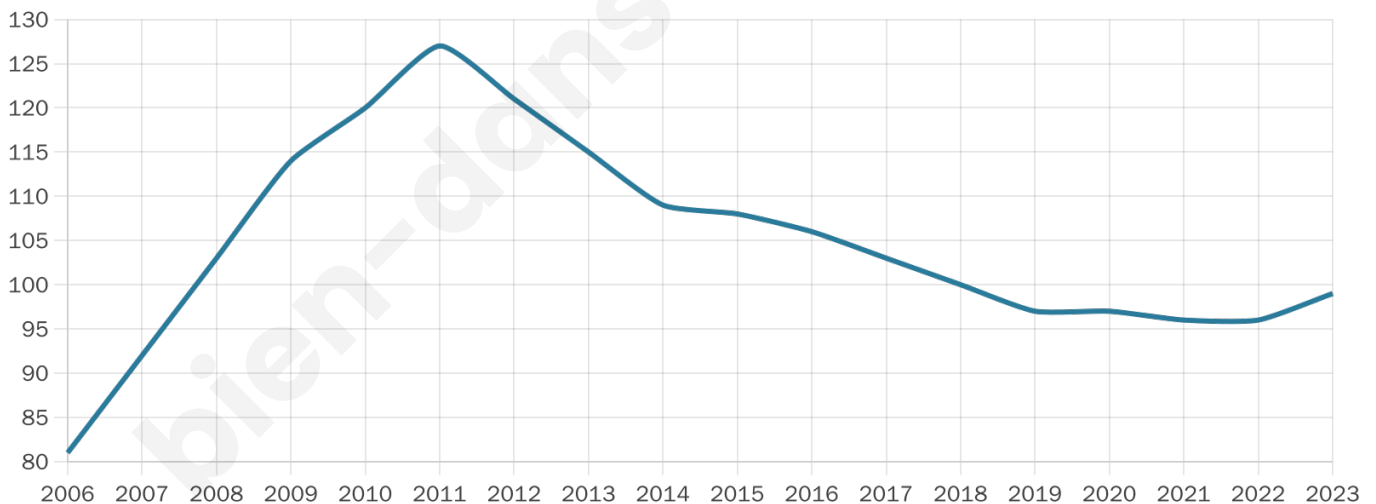
**14 h/km<sup>2</sup>**



Revenu moyen

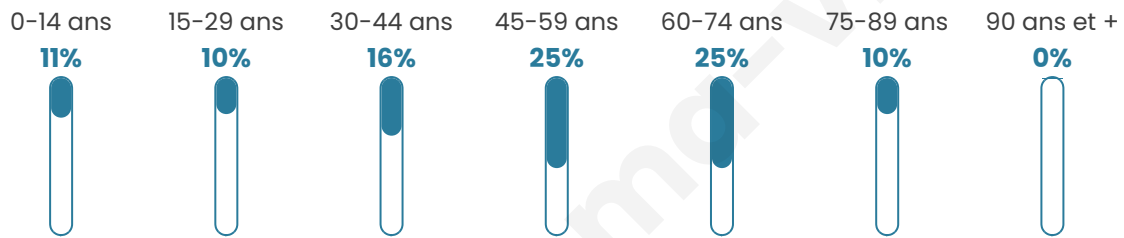
**20 500 €/an**

## Evolution du nombre d'habitants

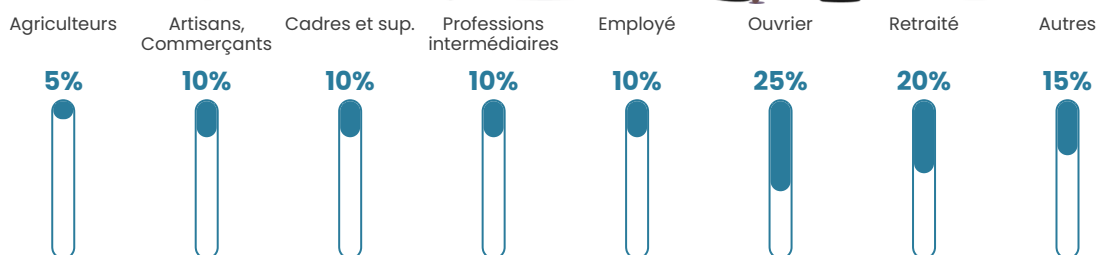


Sources : Institut national de la statistique et des études économiques (insee) selon Les dernières parutions officielles de 2024 portant sur les années 2020, 2021 et 2022.


## Tranche d'âge




## Activité professionnelle



## Niveau de diplôme















## Composition des ménages



# Profils électoraux

## Premier tour

	Marine LE PEN	27.94 %
	Jean-Luc MÉLENCHON	23.53 %
	Jean LASSALLE	19.12 %
	Éric ZEMMOUR	8.82 %
	Emmanuel MACRON	7.35 %
	Nicolas DUPONT-AIGNAN	5.88 %
	Fabien ROUSSEL	2.94 %
	Yannick JADOT	2.94 %
	Anne HIDALGO	1.47 %
	Nathalie ARTHAUD	0.00 %
	Valérie PÉCRESSE	0.00 %
	Philippe POUTOU	0.00 %



### 85 inscrits

Participation : 81.18%

Votes blancs : 1.45%

Votes nuls : 0.00%

## Second tour

	Emmanuel MACRON	33,33 %
	Marine LE PEN	66,67 %

### 85 inscrits

Participation : 77.65%

Votes blancs : 13.64%

Votes nuls : 4.55%

# Sécurité



Agressions physiques / sexuelles

0



Cambriolages

0



Vols / dégradations

0



Stupéfiants

0

## Evolution du nombre d'infractions



## Pour comparer

(en proportion du nombre d'habitants)



Sources : Bases statistiques communale, départementale et régionale de la délinquance enregistrée par la police et la gendarmerie nationales selon les dernières parutions officielles de 2025 portant sur l'année 2024 ([data.gouv](https://data.gouv.fr)).

Agressions physiques / sexuelles : Violences sexuelles, coups et blessures volontaires intrafamiliaux, coups et blessures volontaires, autres coups, blessures volontaires et vols violents sans arme.

Cambriolages : Cambriolages de logements.

Vols : Vols avec armes, vols d'accessoires sur véhicules, vols dans les véhicules, vols de véhicules, vols sans violence contre des personnes, destructions, dégradations volontaires et escroqueries.

Stupéfiants : Trafic de stupéfiants dont (AFD) et usage de stupéfiants.

# Services à la population



## Commerce

Hypermarché	X <a href="#">Barcelonne-du-Gers</a> 16km
Supermarché	X <a href="#">Nogaro</a> 5km
Superette	X <a href="#">Nogaro</a> 4km
Boulangerie	X <a href="#">Nogaro</a> 4km
Boucherie	X <a href="#">Urgosse</a> 3km
Restaurant	X <a href="#">Sainte-Christie-d'Armagnac</a> 3km
Garage	X <a href="#">Urgosse</a> 3km
Station-service	X <a href="#">Nogaro</a> 5km
Banque	X <a href="#">Nogaro</a> 4km
La poste	X <a href="#">Aignan</a> 6km
Coiffeur	X <a href="#">Nogaro</a> 4km
Tabac	X <a href="#">Nogaro</a> 4km
Bars / discothèque	X <a href="#">Nogaro</a> 4km
Bibliothèque	X <a href="#">Aire-sur-l'Adour</a> 22km
Cinéma	X <a href="#">Nogaro</a> 4km
Vétérinaire	X <a href="#">Nogaro</a> 5km



## Santé

Pharmacie	X <a href="#">Nogaro</a> 4km
Hôpital	X <a href="#">Aire-sur-l'Adour</a> 20km
Laboratoire d'analyses médicales	X <a href="#">Eauze</a> 16km
Etablissement pour handicapé	X <a href="#">Nogaro</a> 4km
EHPA	X <a href="#">Nogaro</a> 4km
Médecin	X <a href="#">Nogaro</a> 5km
Dentiste	X <a href="#">Nogaro</a> 4km
Chirurgien	X <a href="#">Eauze</a> 16km
Dermatologue	X <a href="#">Saint-Pierre-du-Mont</a> 44km
Anesthésiste	X <a href="#">Aire-sur-l'Adour</a> 20km
Gastro-entérologue	X <a href="#">Aire-sur-l'Adour</a> 20km
Gynécologue	X <a href="#">Aire-sur-l'Adour</a> 22km
Cancérologue	X <a href="#">Tarbes</a> 57km
Neurologue	X <a href="#">Saint-Pierre-du-Mont</a> 42km
Ophtalmologue	X <a href="#">Eauze</a> 16km
ORL	X <a href="#">Condom</a> 39km
Cardiologue	X <a href="#">Aire-sur-l'Adour</a> 20km
Pédiatre	X <a href="#">Saint-Pierre-du-Mont</a> 42km
Pneumologue	X <a href="#">Aire-sur-l'Adour</a> 20km
Psychologue	X <a href="#">Castelnau-Rivière-Basse</a> 17km
Radiologue	X <a href="#">Nogaro</a> 4km
Rhumatologue	X <a href="#">Mont-de-Marsan</a> 45km
Sage-femme	X <a href="#">Nogaro</a> 4km



## Éducation

Crèche	X <a href="#">Risclé</a> 11km
Ecole maternelle Public	X <a href="#">Nogaro</a> 5km
Ecole maternelle Privé	X <a href="#">Plaisance-du-Touch</a> 106km
Ecole primaire Public	X <a href="#">Nogaro</a> 5km
Ecole primaire Privé	X <a href="#">Préchac-sur-Adour</a> 15km
Collège Public	X <a href="#">Nogaro</a> 4km
Collège Privé	X <a href="#">Préchac-sur-Adour</a> 15km
Lycée Public	X <a href="#">Nogaro</a> 4km
Lycée Privé	X <a href="#">Nogaro</a> 5km

Sources : Base Sirene des entreprises et de leurs établissements selon les dernières parutions officielles de 2025 portant sur l'année 2024 ([data.gov](#)). Liste, localisation et tarifs des professionnels de santé selon les dernières parutions officielles de 2025 portant sur l'année 2024 ([opendatasoft](#)) et FINISS Extraction du Fichier des établissements selon les dernières parutions officielles de 2025 portant sur l'année 2024 ([data.gov](#)). Adresse et géolocalisation des établissements d'enseignement du premier et second degrés selon les dernières parutions officielles de 2025 portant sur l'année 2024 ([data.education.gov](#))

## Villes autour de Sion

Ville	Habitants	Superficie	Pop densité	Pop active	Taux chômage	Revenu moyen	Prix immobilier
Loubédat	117	9 km <sup>2</sup>	13 h/km <sup>2</sup>	35.9%	3.4%	24 050 €/an	700 €/m <sup>2</sup>
Urgosse	240	6 km <sup>2</sup>	40 h/km <sup>2</sup>	38.3%	2.1%	22 460 €/an	899 €/m <sup>2</sup>
Cravencères	95	9 km <sup>2</sup>	11 h/km <sup>2</sup>	37.9%	2.1%	NC	NC
Sorbets	203	9 km <sup>2</sup>	23 h/km <sup>2</sup>	41.4%	4.9%	21 330 €/an	643 €/m <sup>2</sup>
Bouzon-Gellenave	159	10 km <sup>2</sup>	16 h/km <sup>2</sup>	43.4%	6.3%	22 810 €/an	1 269 €/m <sup>2</sup>
Bétous	78	5 km <sup>2</sup>	16 h/km <sup>2</sup>	42.3%	2.6%	NC	500 €/m <sup>2</sup>
Sainte-Christie-d'Armagnac	382	22 km <sup>2</sup>	17 h/km <sup>2</sup>	45.5%	4.2%	23 200 €/an	1 153 €/m <sup>2</sup>
Sabazan	126	8 km <sup>2</sup>	16 h/km <sup>2</sup>	52.4%	4%	21 280 €/an	920 €/m <sup>2</sup>
Avéron-Bergelle	186	14 km <sup>2</sup>	13 h/km <sup>2</sup>	36.6%	7%	21 400 €/an	990 €/m <sup>2</sup>
Nogaro	2 238	11 km <sup>2</sup>	203 h/km <sup>2</sup>	34.9%	5%	19 090 €/an	1 041 €/m <sup>2</sup>
Fustérouau	125	7 km <sup>2</sup>	18 h/km <sup>2</sup>	55.2%	4.8%	19 170 €/an	597 €/m <sup>2</sup>
Espas	136	15 km <sup>2</sup>	9 h/km <sup>2</sup>	37.5%	6.6%	21 950 €/an	1 698 €/m <sup>2</sup>
Saint-Martin-d'Armagnac (1 avis)	230	10 km <sup>2</sup>	23 h/km <sup>2</sup>	49.6%	1.7%	23 410 €/an	1 172 €/m <sup>2</sup>
Arblade-le-Haut	308	12 km <sup>2</sup>	26 h/km <sup>2</sup>	51.6%	5.8%	23 530 €/an	1 282 €/m <sup>2</sup>
Aignan	720	32 km <sup>2</sup>	23 h/km <sup>2</sup>	36.4%	5.3%	19 070 €/an	1 150 €/m <sup>2</sup>

bien-dans-ma-ville.fr



# **Vous aimez votre ville ? Notez-la !**

Et faites-nous part de vos remarques constructives



Avec

**BIEN** dans ma **VILLE** 