



Version web

Ville de Singly

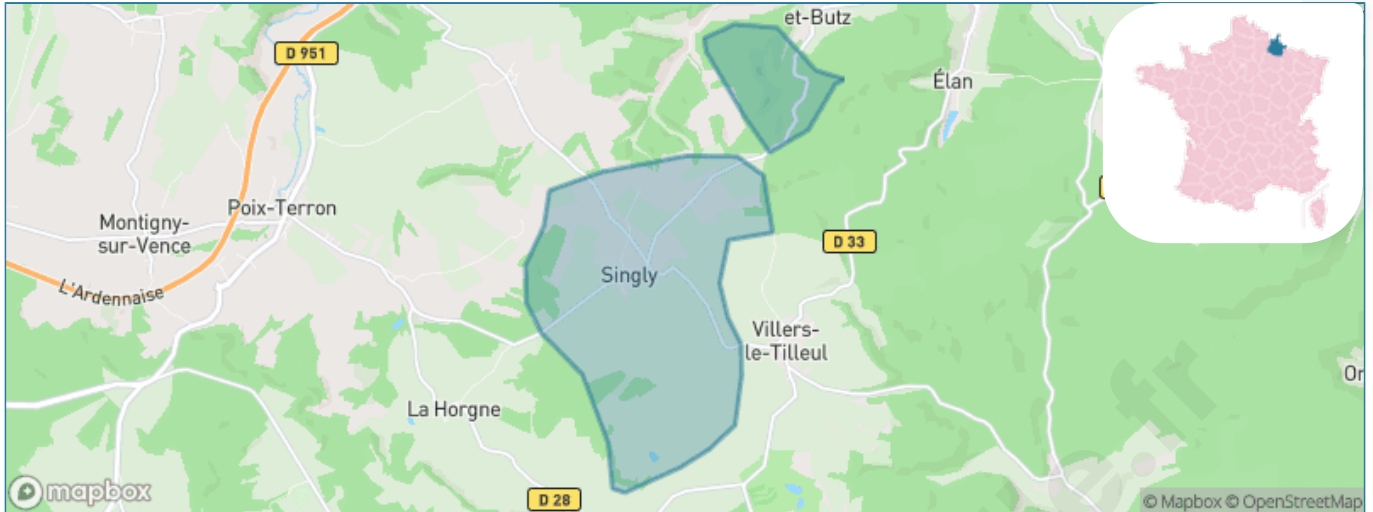
Présenté par

BIEN dans
ma **VILLE** 

Sommaire

Situation géographique	3
Statistiques sur la population	4
Evolution du nombre d'habitants	4
Tranche d'âge	5
0-14 ans	5
15-29 ans	5
30-44 ans	5
45-59 ans	5
60-74 ans	5
75-89 ans	5
90 ans et +	5
Activité professionnelle	5
Agriculteurs	5
Artisans, Commerçants	5
Cadres et sup.	5
Professions intermédiaires	5
Employé	5
Ouvrier	5
Retraité	5
Autres	5
Niveau de diplôme	6
Sans diplôme ou CEP	6
Brevet, BEPC, DNB	6
CAP-BEP ou équivalent	6
BAC ou équivalent	6
BAC+2	6
BAC+3 ou +4	6
BAC+5 ou plus	6
Composition des ménages	6
Couple sans enfant	6
Couple avec enfant(s)	6
Famille monoparentale	6
Colocation / Autre	6
Personnes seules	6
Profils électoraux	7
Premier tour	7
Sécurité	8
Evolution du nombre d'infractions	8
Pour comparer	9
Services à la population	10
Commerce	10
Éducation	10
Villes autour de Singly	12

Situation géographique



i Informations clés

- **Région** : Grand Est
- **Département** : Ardennes
- **Code postal** : 08430
- **Superficie** : 9 km²



Statistiques sur la population



Nombre d'habitants

139



Age moyen

44 ans



Pop active

42.4%



Taux chômage

11%



Pop densité

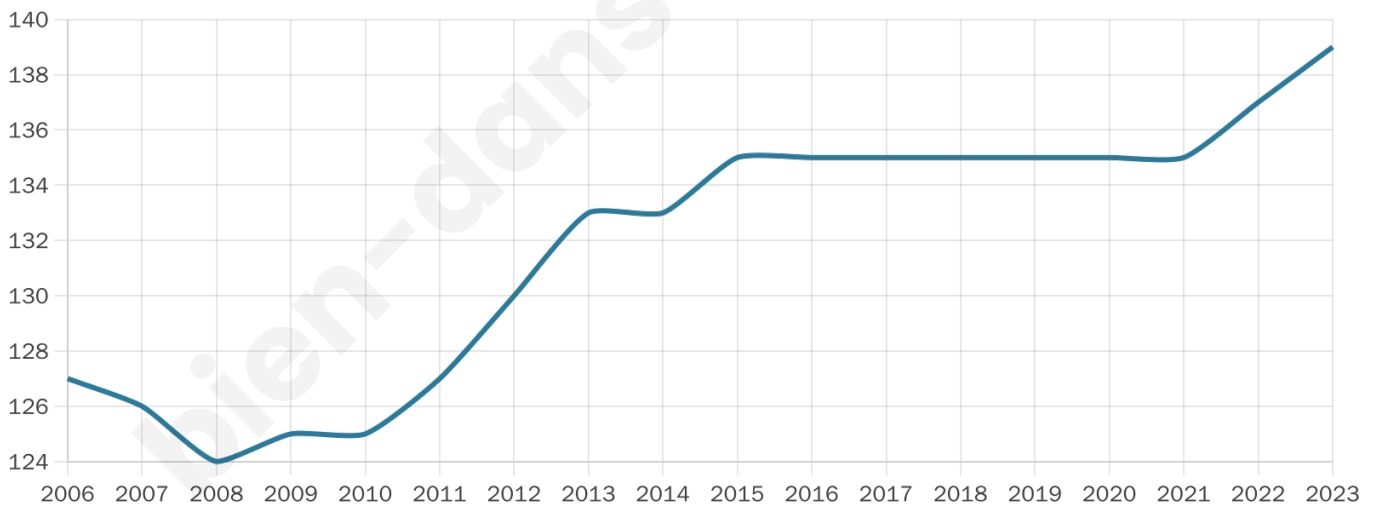
15 h/km²



Revenu moyen

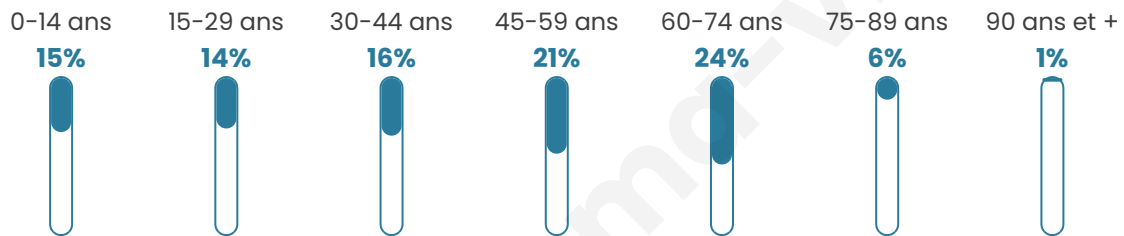
23 800 €/an

Evolution du nombre d'habitants

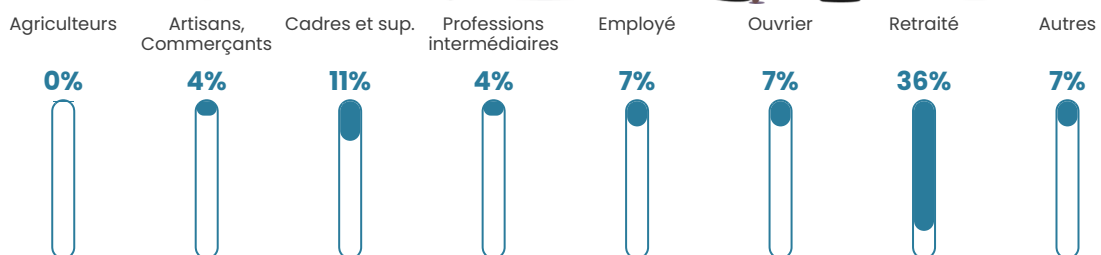


Sources : Institut national de la statistique et des études économiques (insee) selon Les dernières parutions officielles de 2024 portant sur les années 2020, 2021 et 2022.


Tranche d'âge



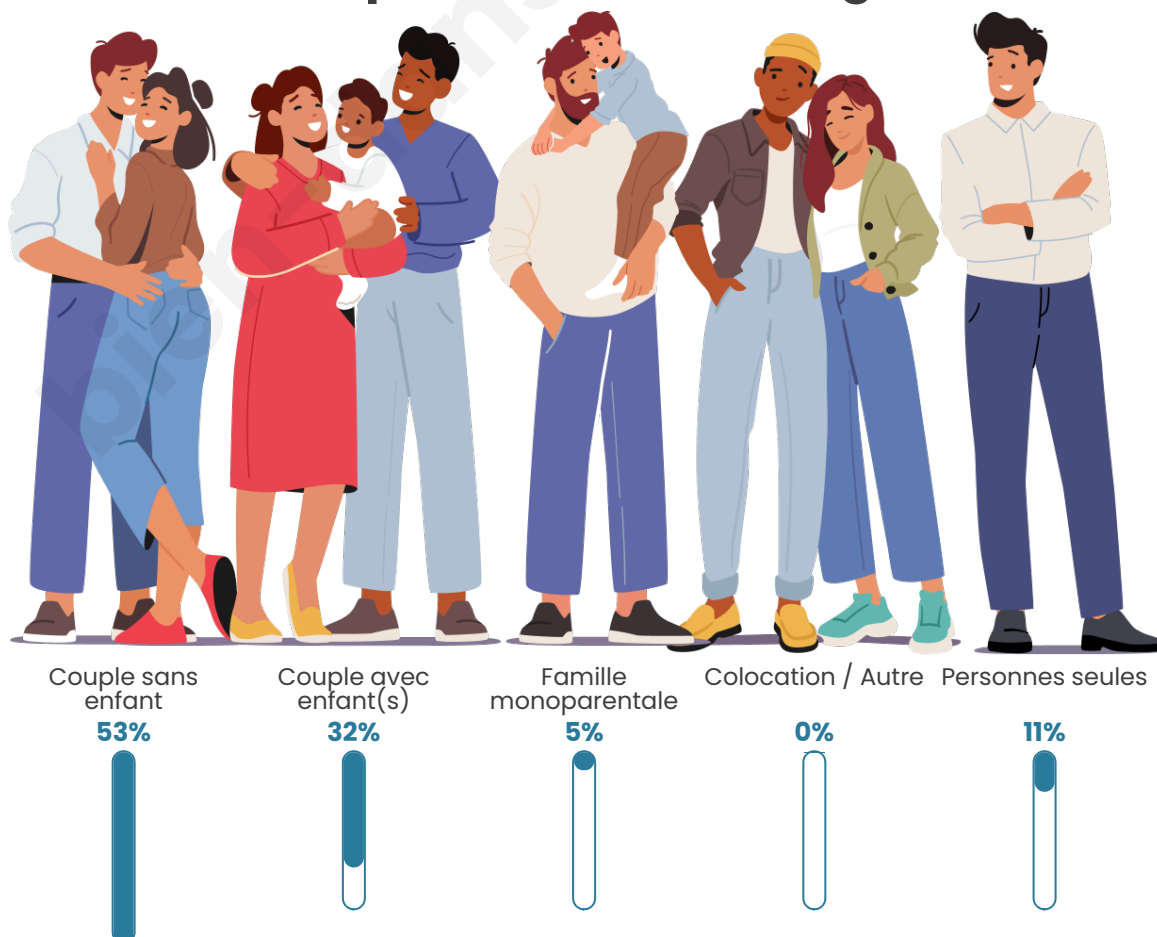
Activité professionnelle



Niveau de diplôme














Composition des ménages



Profils électoraux

Premier tour

	Emmanuel MACRON	31.76 %
	Marine LE PEN	29.41 %
	Éric ZEMMOUR	10.59 %
	Jean-Luc MÉLENCHON	10.59 %
	Jean LASSALLE	8.24 %
	Valérie PÉCRESSÉ	3.53 %
	Nicolas DUPONT- AIGNAN	3.53 %
	Fabien ROUSSEL	2.35 %
	Nathalie ARTHAUD	0.00 %
	Anne HIDALGO	0.00 %
	Yannick JADOT	0.00 %
	Philippe POUTOU	0.00 %



112 inscrits

Participation : 76.79%

Votes blancs : 1.16%

Votes nuls : 0.00%

Second tour

	Emmanuel MACRON	44,05 %
	Marine LE PEN	55,95 %

112 inscrits

Participation : 78.57%

Votes blancs : 4.55%

Votes nuls : 0%

Sécurité



Agressions physiques / sexuelles

0



Cambriolages

0



Vols / dégradations

0



Stupéfiants

0

Evolution du nombre d'infractions



Pour comparer

(en proportion du nombre d'habitants)



Sources : Bases statistiques communale, départementale et régionale de la délinquance enregistrée par la police et la gendarmerie nationales selon les dernières parutions officielles de 2025 portant sur l'année 2024 ([data.gouv](https://data.gouv.fr)).

Agressions physiques / sexuelles : Violences sexuelles, coups et blessures volontaires intrafamiliaux, coups et blessures volontaires, autres coups, blessures volontaires et vols violents sans arme.

Cambriolages : Cambriolages de logements.

Vols : Vols avec armes, vols d'accessoires sur véhicules, vols dans les véhicules, vols de véhicules, vols sans violence contre des personnes, destructions, dégradations volontaires et escroqueries.

Stupéfiants : Trafic de stupéfiants dont (AFD) et usage de stupéfiants.

Services à la population



Commerce

Hypermarché	X <u>Charleville-Mézières</u> 11km
Supermarché	X <u>Nouvion-sur-Meuse</u> 10km
Superette	X <u>Poix-Terron</u> 3km
Boulangerie	X <u>Poix-Terron</u> 3km
Boucherie	X <u>Poix-Terron</u> 3km
Restaurant	X <u>La Francheville</u> 8km
Garage	X <u>Poix-Terron</u> 4km
Station-service	X <u>Poix-Terron</u> 2km
Banque	X <u>Flize</u> 9km
La poste	X <u>Poix-Terron</u> 3km
Coiffeur	X <u>Poix-Terron</u> 3km
Tabac	X <u>La Francheville</u> 9km
Bars / discothèque	X <u>Boulzicourt</u> 5km
Bibliothèque	X <u>Flize</u> 9km
Cinéma	X <u>Charleville-Mézières</u> 14km
Vétérinaire	X <u>Poix-Terron</u> 4km



Santé

Pharmacie	X <u>Poix-Terron</u> 3km
Hôpital	X <u>Charleville-Mézières</u> 12km
Laboratoire d'analyses médicales	X <u>Charleville-Mézières</u> 13km
Etablissement pour handicapé	X <u>Étrépy</u> 6km
EHPA	X <u>Villers-Semeuse</u> 11km
Médecin	X <u>Poix-Terron</u> 3km
Dentiste	X <u>Poix-Terron</u> 3km
Chirurgien	X <u>Charleville-Mézières</u> 11km
Dermatologue	X <u>Charleville-Mézières</u> 10km
Anesthésiste	X <u>Charleville-Mézières</u> 13km
Gastro-entérologue	X <u>Charleville-Mézières</u> 10km
Gynécologue	X <u>Charleville-Mézières</u> 13km
Cancérologue	X <u>Reims</u> 66km
Neurologue	X <u>Charleville-Mézières</u> 10km
Ophthalmologue	X <u>Charleville-Mézières</u> 10km
ORL	X <u>Charleville-Mézières</u> 10km
Cardiologue	X <u>Charleville-Mézières</u> 11km
Pédiatre	X <u>Charleville-Mézières</u> 11km
Pneumologue	X <u>Charleville-Mézières</u> 12km
Psychologue	X <u>Charleville-Mézières</u> 10km
Radiologue	X <u>Charleville-Mézières</u> 10km
Rhumatologue	X <u>Charleville-Mézières</u> 10km
Sage-femme	X <u>Poix-Terron</u> 3km



Éducation

Crèche	X <u>Poix-Terron</u> 3km
Ecole maternelle Public	X <u>Charleville-Mézières</u> 11km
Ecole maternelle Privé	X <u>Charleville-Mézières</u> 15km
Ecole primaire Public	X <u>Poix-Terron</u> 3km
Ecole primaire Privé	X <u>Charleville-Mézières</u> 13km
Collège Public	X <u>Nouvion-sur-Meuse</u> 10km
Collège Privé	X <u>Charleville-Mézières</u> 13km
Lycée Public	X <u>Charleville-Mézières</u> 11km
Lycée Privé	X <u>Charleville-Mézières</u> 14km

Sources : Base Sirene des entreprises et de leurs établissements selon les dernières parutions officielles de 2025 portant sur l'année 2024 ([data.gouv](https://data.gouv.fr)). Liste, localisation et tarifs des professionnels de santé selon les dernières parutions officielles de 2025 portant sur l'année 2024 ([opendatasoft](https://opendatasoft.com)) et FINESS Extraction du Fichier des établissements selon les dernières parutions officielles de 2025 portant sur l'année 2024 ([data.gouv](https://data.gouv.fr)). Adresse et géolocalisation des établissements d'enseignement du premier et second degrés selon les dernières parutions officielles de 2025 portant sur l'année 2024 ([data.education.gouv](https://data.education.gouv.fr))

bien-dans-ma-ville.fr

Villes autour de Singly

Ville	Habitants	Superficie	Pop densité	Pop active	Taux chômage	Revenu moyen	Prix immobilier
Villers-sur-le-Mont	101	5 km ²	20 h/km ²	47.5%	4%	NC	NC
La Horgne	154	5 km ²	31 h/km ²	55.2%	5.2%	24 570 €/an	NC
Poix-Terron	883	14 km ²	63 h/km ²	50.4%	5.3%	23 250 €/an	NC
Yvernaumont	118	2 km ²	59 h/km ²	52.5%	8.5%	23 010 €/an	NC
Toulny	83	7 km ²	12 h/km ²	50.6%	1.2%	NC	NC
Villers-le-Tilleul (1 avis)	240	8 km ²	30 h/km ²	45.4%	3.8%	22 810 €/an	NC
Guignicourt-sur-Vence (1 avis)	272	9 km ²	30 h/km ²	51.5%	7.4%	23 520 €/an	1 556 €/m ²
Montigny-sur-Vence	211	8 km ²	26 h/km ²	58.8%	3.8%	26 130 €/an	NC
Saint-Pierre-sur-Vence	152	4 km ²	38 h/km ²	42.8%	4.6%	25 300 €/an	NC
Boulzicourt (1 avis)	966	6 km ²	161 h/km ²	49.8%	3.6%	22 340 €/an	NC
Champigneul-sur-Vence	125	4 km ²	31 h/km ²	56%	3.2%	21 980 €/an	NC
Étrépigny	268	4 km ²	67 h/km ²	43.7%	3.4%	24 900 €/an	1 092 €/m ²
Baâlons	210	14 km ²	15 h/km ²	50.5%	3.3%	24 280 €/an	NC
Omont	68	18 km ²	4 h/km ²	48.5%	4.4%	NC	NC
Mazerny	119	12 km ²	10 h/km ²	53.8%	2.5%	24 940 €/an	NC

bien-dans-ma-ville.fr



Vous aimez votre ville ? Notez-la !

Et faites-nous part de vos remarques constructives



Avec

BIEN dans ma **VILLE** 