Version web

Ville de Silvareccio

Présenté par

BIEN dans ma VILLE

Sommaire

Situation géographique ... 3
Statistiques sur la population ... 4
Evolution du nombre d'habitants ... 4
Tranche d'âge ... 5
- ***0-14 ans*** ... 5
- ***15-29 ans*** ... 5
- ***30-44 ans*** ... 5
- ***45-59 ans*** ... 5
- ***60-74 ans*** ... 5
- ***75-89 ans*** ... 5
- ***90 ans et +*** ... 5

Activité professionnelle ... 5
- ***Agriculteurs*** ... 5
- ***Artisans, Commerçants*** ... 5
- ***Cadres et sup.*** ... 5
- ***Professions intermédiaires*** ... 5
- ***Employé*** ... 5
- ***Ouvrier*** ... 5
- ***Retraité*** ... 5
- ***Autres*** ... 5

Niveau de diplôme ... 6
- ***Sans diplôme ou CEP*** ... 6
- ***Brevet, BEPC, DNB*** ... 6
- ***CAP-BEP ou équivalent*** ... 6
- ***BAC ou équivalent*** ... 6
- ***BAC+2*** ... 6
- ***BAC+3 ou +4*** ... 6
- ***BAC+5 ou plus*** ... 6

Composition des ménages ... 6
- ***Couple sans enfant*** ... 6
- ***Couple avec enfant(s)*** ... 6
- ***Famille monoparentale*** ... 6
- ***Colocation / Autre*** ... 6
- ***Personnes seules*** ... 6

Profils électoraux ... 7
- ***Premier tour*** ... 7

Sécurité ... 8
- ***Evolution du nombre d'infractions*** ... 8
- ***Pour comparer*** ... 9

Services à la population ... 10
- ***Commerce*** ... 10
- ***Éducation*** ... 10
- ***Villes autour de Silvareccio*** ... 12

Situation géographique

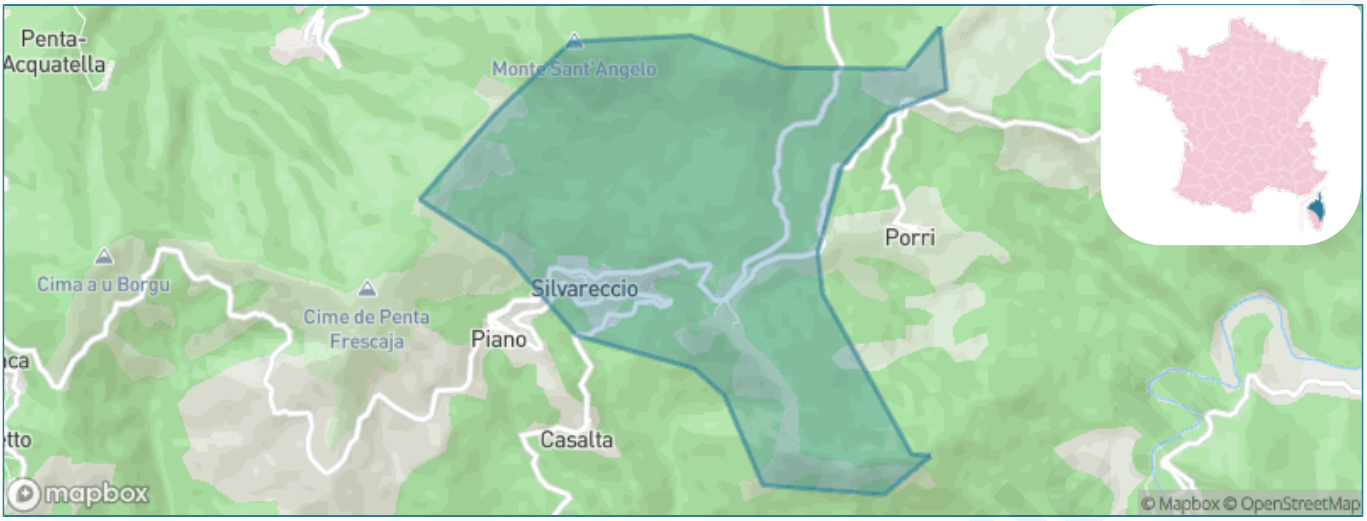

Informations clés

- **Région :** Corse
- **Département :** Haute-corse
- **Code postal :** 20215
- **Superficie :** 4 km²

bien-dans-ma-ville

Statistiques sur la population

Nombre d'habitants	Age moyen	Pop active
99	**54 ans**	**44.4%**

Taux chômage	Pop densité	Revenu moyen
13.2%	**25 h/km²**	**22 310 €/an**

Evolution du nombre d'habitants

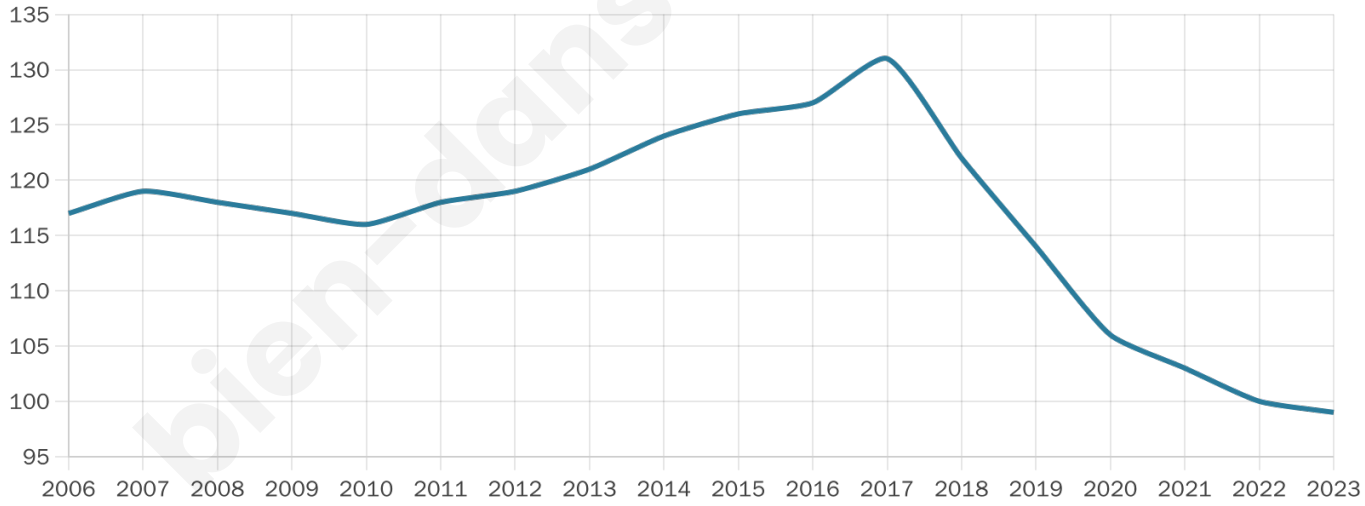

Sources : Institut national de la statistique et des études économiques (insee) selon Les dernières parutions officielles de 2024 portant sur les années 2020, 2021 et 2022.

bien-dans-ma-ville.fr

Tranche d'âge

0-14 ans	15-29 ans	30-44 ans	45-59 ans	60-74 ans	75-89 ans	90 ans et +
8%	9%	16%	24%	27%	16%	6%

Activité professionnelle

Agriculteurs	Artisans, Commerçants	Cadres et sup.	Professions intermédiaires	Employé	Ouvrier	Retraité	Autres
3%	10%	6%	11%	13%	4%	29%	22%

bien-dans-ma-ville.fr

Niveau de diplôme

Sans diplôme ou CEP	Brevet, BEPC, DNB	CAP-BEP ou équivalent	BAC ou équivalent	BAC+2	BAC+3 ou +4	BAC+5 ou plus
25%	8%	19%	23%	6%	15%	4%

Composition des ménages

Couple sans enfant	Couple avec enfant(s)	Famille monoparentale	Colocation / Autre	Personnes seules
27%	10%	19%	5%	40%

bienvenue-ma-ville.fr

Profils électoraux

Premier tour

Marine LE PEN 25.33 %

Jean-Luc MÉLENCHON 21.33 %

Emmanuel MACRON 16.00 %

Jean LASSALLE 16.00 %

Éric ZEMMOUR 8.00 %

Nicolas DUPONT-AIGNAN 5.33 %

Fabien ROUSSEL 2.67 %

Yannick JADOT 2.67 %

Valérie PÉCRESSE 2.67 %

Nathalie ARTHAUD 0.00 %

Anne HIDALGO 0.00 %

Philippe POUTOU 0.00 %

139 inscrits
Participation : 58.27%
Votes blancs : 2.47%
Votes nuls : 4.94%

Second tour

Emmanuel MACRON 42,03 %

Marine LE PEN 57,97 %

139 inscrits
Participation : 56.12%
Votes blancs : 7.69%
Votes nuls : 3.85%

bien-dans-ma-ville.fr

Sécurité

Agressions physiques / sexuelles

0

Cambriolages

0

Vols / dégradations

0

Stupéfiants

0

Evolution du nombre d'infractions

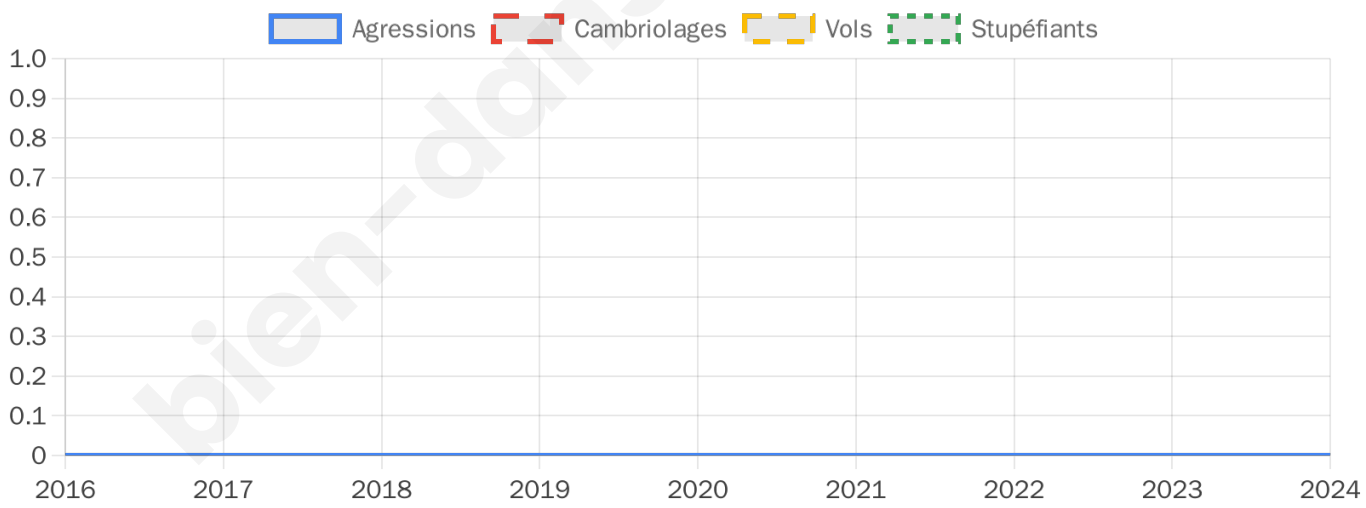

bien-dans-ma-

Pour comparer

(en proportion du nombre d'habitants)

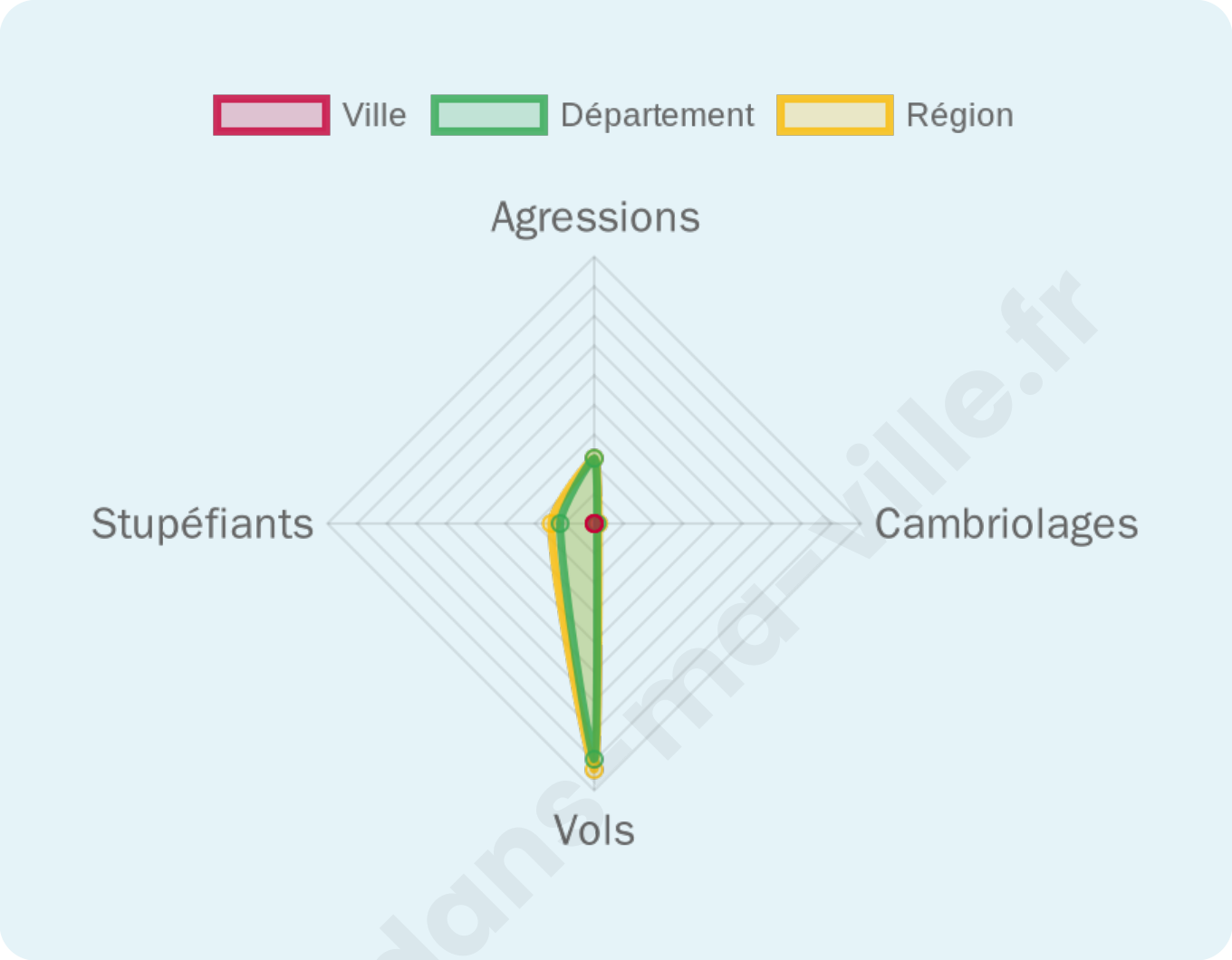

Sources : Bases statistiques communale, départementale et régionale de la délinquance enregistrée par la police et la gendarmerie nationales selon les dernières parutions officielles de 2025 portant sur l'année 2024 (data.gouv).
Agressions physiques / sexuelles : Violences sexuelles, coups et blessures volontaires intrafamiliaux, coups et blessures volontaires, autres coups, blessures volontaires et vols violents sans arme.
Cambriolages : Cambriolages de logements.
Vols : Vols avec armes, vols d'accessoires sur véhicules, vols dans les véhicules, vols de véhicules, vols sans violence contre des personnes, destructions, dégradations volontaires et escroqueries.
Stupéfiants : Trafic de stupéfiants dont (AFD) et usage de stupéfiants.

bien-dans-ma-ville.fr

Services à la population

Commerce

Hypermarché	X Furiani 23km
Supermarché	X Vescovato 7km
Superêtte	X Loreto-di-Casinca 3km
Boulangerie	X Ortiporio 5km
Boucherie	X Venzolasca 5km
Restaurant	X Urbalacone 4km
Garage	X Penta-di-Casinca 5km
Station-service	X Penta-di-Casinca 5km
Banque	X Borgo 11km
La poste	X Vescovato 7km
Coiffeur	X Vescovato 5km
Tabac	X Penta-di-Casinca 9km
Bars / discothèque	X Olmo 5km
Bibliothèque	X Biguglia 19km
Cinéma	X Furiani 23km
Vétérinaire	X Venzolasca 7km

Éducation

Crêche	X Monte 2km
Ecole maternelle Public	X Venzolasca 7km
Ecole maternelle Privé	X 0km
Ecole primaire Public	X Monte 3km
Ecole primaire Privé	X Biguglia 19km
Collège Public	X Penta-di-Casinca 8km
Collège Privé	X Bastia 28km
Lycée Public	X Borgo 15km
Lycée Privé	X Bastia 28km

Santé

Pharmacie	X Penta-di-Casinca 4km
Hôpital	X Bastia 24km
Laboratoire d'analyses médicales	X Penta-di-Casinca 4km
Etablissement pour handicapé	X Borgo 16km
EHPA	X Santa-Lucia-di-Moriani 12km
Médecin	X Sorbo-Ocagnano 7km
Dentiste	X Penta-di-Casinca 7km
Chirurgien	X Furiani 21km
Dermatologue	X Penta-di-Casinca 8km
Anesthésiste	X Furiani 22km
Gastro-entérologue	X Bastia 26km
Gynécologue	X Lucciana 13km
Cancérologue	X Bastia 27km
Neurologue	X Furiani 22km
Ophtalmologue	X Vescovato 7km
ORL	X Vescovato 7km
Cardiologue	X Biguglia 19km
Pédiatre	X Borgo 13km
Pneumologue	X Vescovato 7km
Psychologue	X Borgo 15km
Radiologue	X San-Nicolao 11km
Rhumatologue	X Ajaccio 78km
Sage-femme	X Vescovato 7km

Sources : Base Sirene des entreprises et de leurs établissements selon les dernières parutions officielles de 2025 portant sur l'année 2024 (data.gouv). Liste, localisation et tarifs des professionnels de santé selon les dernières parutions officielles de 2025 portant sur l'année 2024 (opendatasoft) et FINESS Extraction du Fichier des établissements selon les dernières parutions officielles de 2025 portant sur l'année 2024 (data.gouv). Adresse et géolocalisation des établissements d'enseignement du premier et second degrés selon les

dernières parutions officielles de 2025 portant sur l'année 2024 (data.education.gouv)

bien-dans-ma-ville.fr

Villes autour de Silvareccio

Ville	Habitants	Superficie	Pop densité	Pop active	Taux chômage	Revenu moyen	Prix immobilier
Piano	17	3 km²	6 h/km²	41.2%	0%	NC	NC
Casalta	51	4 km²	13 h/km²	35.3%	2%	NC	NC
Porri	44	4 km²	11 h/km²	50%	0%	NC	NC
Monte	650	14 km²	46 h/km²	42.6%	4.2%	19 490 €/an	1 260 €/m²
Loreto-di-Casinca	188	8 km²	24 h/km²	40.4%	5.9%	15 600 €/an	1 904 €/m²
Casabianca	123	3 km²	41 h/km²	42.3%	7.3%	NC	600 €/m²
Scata	41	2 km²	21 h/km²	46.3%	9.8%	NC	NC
Penta-Acquatella	41	3 km²	14 h/km²	41.5%	4.9%	NC	1 417 €/m²
San-Damiano	54	5 km²	11 h/km²	35.2%	5.6%	NC	2 435 €/m²
San-Gavino-d'Ampugnani	103	3 km²	34 h/km²	40.8%	7.8%	NC	694 €/m²
Penta-di-Casinca	3 671	18 km²	204 h/km²	39.6%	6.3%	20 440 €/an	2 127 €/m²
Pruno	180	6 km²	30 h/km²	43.3%	10%	18 950 €/an	2 269 €/m²
Ficaja	54	5 km²	11 h/km²	27.8%	7.4%	NC	NC
Sorbo-Ocagnano (1 avis)	904	10 km²	90 h/km²	48.6%	3.7%	21 480 €/an	1 885 €/m²
Poggio-Marinaccio	38	2 km²	19 h/km²	36.8%	10.5%	NC	NC

bien-dans-ma-ville.fr

bien-dans-ma-ville.fr

Vous aimez votre ville ? Notez-la !

Et faites-nous part de vos remarques constructives

Avec

BIEN dans ma VILLE