



Version web

# Ville de Silly-sur-Nied

Présenté par

**BIEN** dans  
ma **VILLE** 

# Sommaire

Situation géographique .....	3
Statistiques sur la population .....	4
Evolution du nombre d'habitants .....	4
Tranche d'âge .....	5
0-14 ans .....	5
15-29 ans .....	5
30-44 ans .....	5
45-59 ans .....	5
60-74 ans .....	5
75-89 ans .....	5
90 ans et + .....	5
Activité professionnelle .....	5
Agriculteurs .....	5
Artisans, Commerçants .....	5
Cadres et sup. ....	5
Professions intermédiaires .....	5
Employé .....	5
Ouvrier .....	5
Retraité .....	5
Autres .....	5
Niveau de diplôme .....	6
Sans diplôme ou CEP .....	6
Brevet, BEPC, DNB .....	6
CAP-BEP ou équivalent .....	6
BAC ou équivalent .....	6
BAC+2 .....	6
BAC+3 ou +4 .....	6
BAC+5 ou plus .....	6
Composition des ménages .....	6
Couple sans enfant .....	6
Couple avec enfant(s) .....	6
Famille monoparentale .....	6
Colocation / Autre .....	6
Personnes seules .....	6
Profils électoraux .....	7
Premier tour .....	7
Sécurité .....	8
Evolution du nombre d'infractions .....	8
Pour comparer .....	9
Services à la population .....	10
Commerce .....	10
Éducation .....	10
Villes autour de Silly-sur-Nied .....	12

# Situation géographique



## i Informations clés

- **Région** : Grand Est
- **Département** : Moselle
- **Code postal** : 57530
- **Superficie** : 4 km<sup>2</sup>



# Statistiques sur la population



Nombre d'habitants

**719**



Age moyen

**44 ans**



Pop active

**47.4%**



Taux chômage

**4.4%**



Pop densité

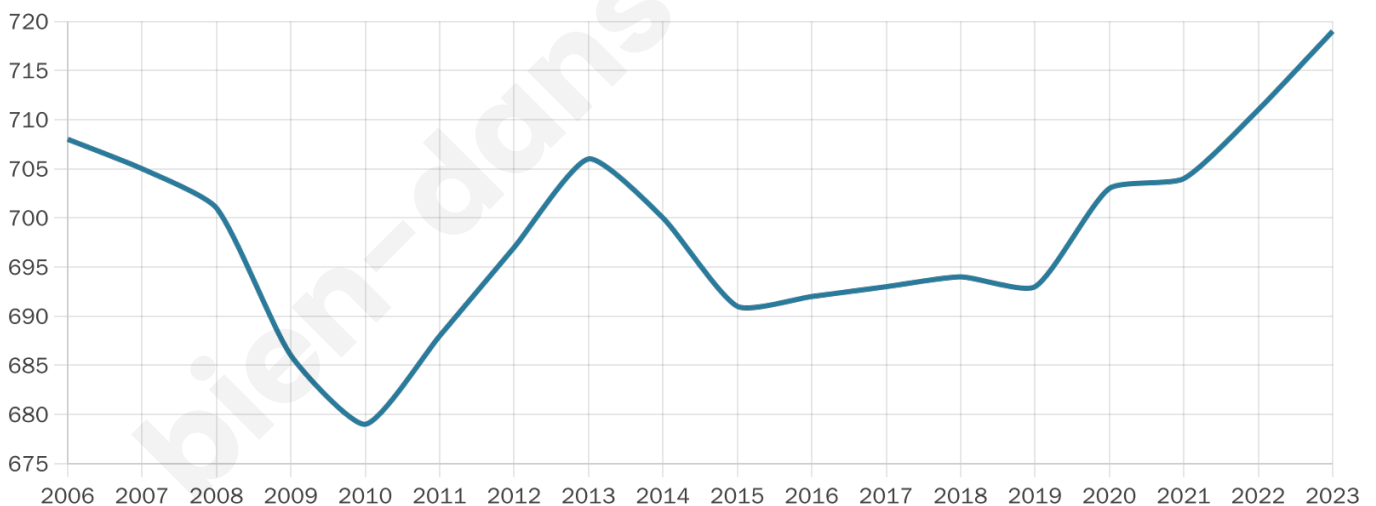
**180 h/km<sup>2</sup>**



Revenu moyen

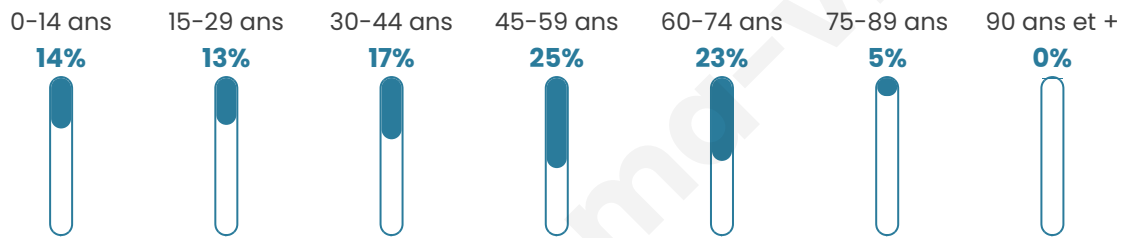
**27 280 €/an**

## Evolution du nombre d'habitants

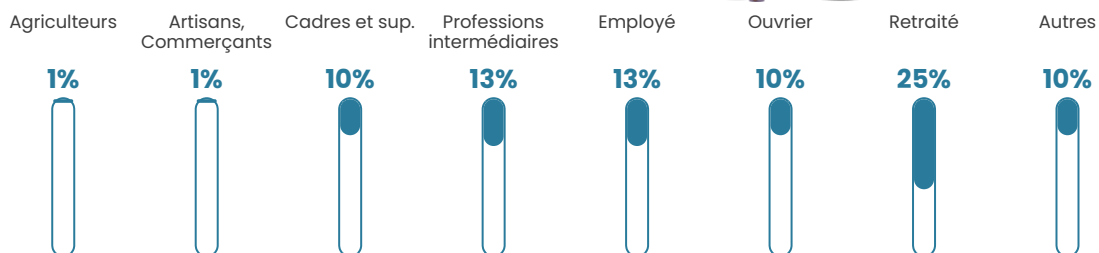


Sources : Institut national de la statistique et des études économiques (insee) selon Les dernières parutions officielles de 2024 portant sur les années 2020, 2021 et 2022.

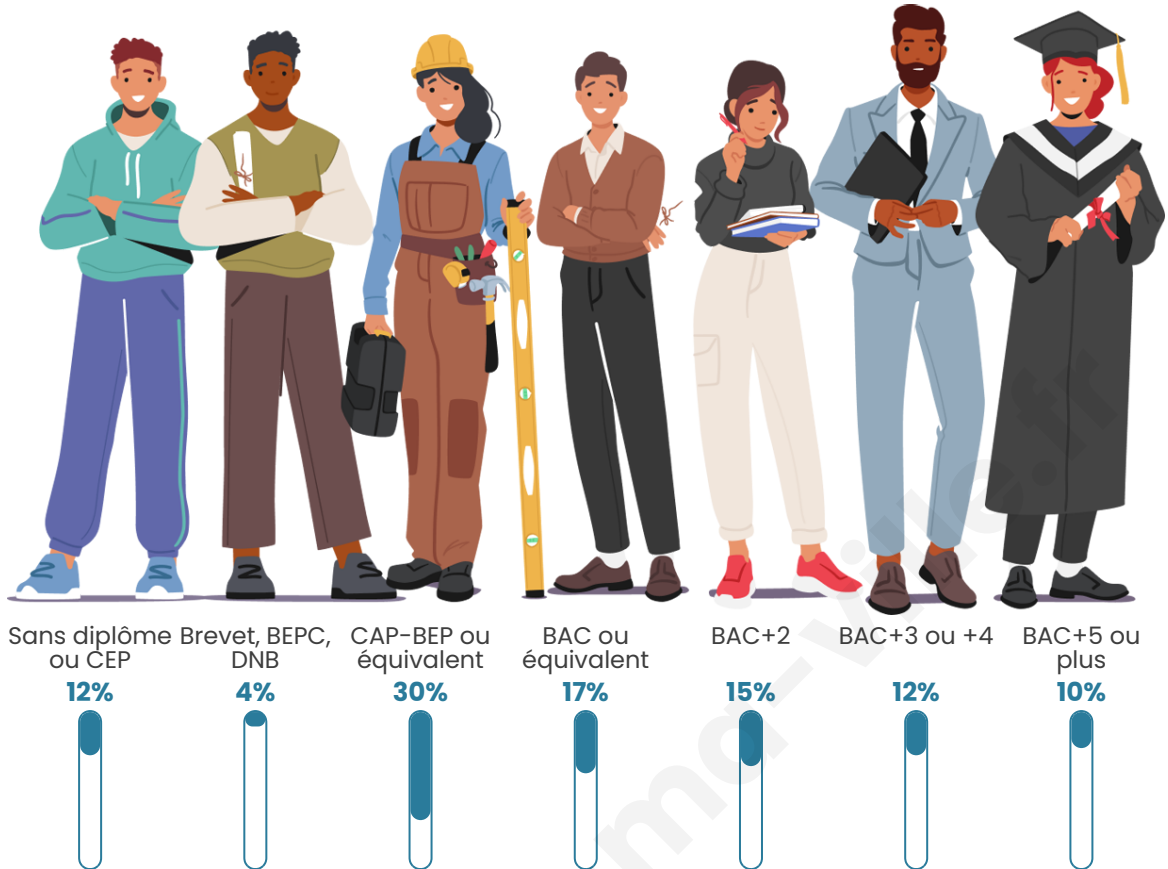
## Tranche d'âge




## Activité professionnelle



## Niveau de diplôme














## Composition des ménages



# Profils électoraux

## Premier tour

	Emmanuel MACRON	33.94 %
	Marine LE PEN	27.07 %
	Jean-Luc MÉLENCHON	12.53 %
	Éric ZEMMOUR	7.47 %
	Valérie PÉCRESSÉ	4.85 %
	Yannick JADOT	2.83 %
	Jean LASSALLE	2.42 %
	Fabien ROUSSEL	2.02 %
	Nicolas DUPONT- AIGNAN	2.02 %
	Philippe POUTOU	1.82 %
	Nathalie ARTHAUD	1.62 %
	Anne HIDALGO	1.41 %



### 626 inscrits

Participation : 79.87%

Votes blancs : 0.80%

Votes nuls : 0.20%

## Second tour

	Emmanuel MACRON	58,37 %
	Marine LE PEN	41,63 %

### 626 inscrits

Participation : 80.03%

Votes blancs : 5.79%

Votes nuls : 1.2%

# Sécurité



Agressions physiques / sexuelles

0



Cambriolages

0



Vols / dégradations

0



Stupéfiants

0

## Evolution du nombre d'infractions



## Pour comparer

(en proportion du nombre d'habitants)



Sources : Bases statistiques communale, départementale et régionale de la délinquance enregistrée par la police et la gendarmerie nationales selon les dernières parutions officielles de 2025 portant sur l'année 2024 ([data.gouv](https://data.gouv.fr)).

Agressions physiques / sexuelles : Violences sexuelles, coups et blessures volontaires intrafamiliaux, coups et blessures volontaires, autres coups, blessures volontaires et vols violents sans arme.

Cambriolages : Cambriolages de logements.

Vols : Vols avec armes, vols d'accessoires sur véhicules, vols dans les véhicules, vols de véhicules, vols sans violence contre des personnes, destructions, dégradations volontaires et escroqueries.

Stupéfiants : Trafic de stupéfiants dont (AFD) et usage de stupéfiants.

# Services à la population



## Commerce

Hypermarché	X <u>Lemud</u> 9km
Supermarché	X <u>Courcelles-Chaussy</u> 2km
Superette	X <u>Coincy</u> 6km
Boulangerie	X <u>Courcelles-Chaussy</u> 2km
Boucherie	X <u>Courcelles-Chaussy</u> 3km
Restaurant	X <u>Courcelles-Chaussy</u> 2km
Garage	<b>3</b>
Station-service	X <u>Courcelles-Chaussy</u> 2km
Banque	X <u>Courcelles-Chaussy</u> 3km
La poste	<b>2</b>
Coiffeur	X <u>Courcelles-Chaussy</u> 2km
Tabac	X <u>Courcelles-Chaussy</u> 3km
Bars / discothèque	X <u>Les Étangs</u> 3km
Bibliothèque	X <u>Retonfey</u> 5km
Cinéma	X <u>Vry</u> 9km
Vétérinaire	X <u>Courcelles-Chaussy</u> 2km



## Santé

Pharmacie	X <u>Courcelles-Chaussy</u> 2km
Hôpital	X <u>Ars-Laquenexy</u> 10km
Laboratoire d'analyses médicales	X <u>Metz</u> 9km
Etablissement pour handicapé	X <u>Varize-Vaudoncourt</u> 6km
EHPA	X <u>Courcelles-Chaussy</u> 3km
Médecin	X <u>Courcelles-Chaussy</u> 2km
Dentiste	X <u>Courcelles-Chaussy</u> 2km
Chirurgien	X <u>Ars-Laquenexy</u> 9km
Dermatologue	X <u>Metz</u> 12km
Anesthésiste	X <u>Metz</u> 11km
Gastro-entérologue	X <u>Ars-Laquenexy</u> 9km
Gynécologue	X <u>Metz</u> 10km
Cancérologue	X <u>Thionville</u> 32km
Neurologue	X <u>Ars-Laquenexy</u> 9km
Ophtalmologue	X <u>Ars-Laquenexy</u> 9km
ORL	X <u>Ars-Laquenexy</u> 9km
Cardiologue	X <u>Ars-Laquenexy</u> 9km
Pédiatre	X <u>Metz</u> 10km
Pneumologue	X <u>Metz</u> 10km
Psychologue	X <u>Ars-Laquenexy</u> 9km
Radiologue	X <u>Ars-Laquenexy</u> 9km
Rhumatologue	X <u>Metz</u> 10km
Sage-femme	X <u>Ars-Laquenexy</u> 8km



## Éducation

Crèche	<b>2</b>
Ecole maternelle Public	<b>1</b>
Ecole maternelle Privé	X <u>Orny</u> 14km
Ecole primaire Public	X <u>Courcelles-Chaussy</u> 3km
Ecole primaire Privé	X <u>Failly</u> 9km
Collège Public	X <u>Metz</u> 10km
Collège Privé	X <u>Peltre</u> 12km

Lycée Public

X Courcelles-  
Chaussy 1km

Lycée Privé

X Boulay-Moselle  
12km

Sources : Base Sirene des entreprises et de leurs établissements selon les dernières parutions officielles de 2025 portant sur l'année 2024 ([data.gouv](#)). Liste, localisation et tarifs des professionnels de santé selon les dernières parutions officielles de 2025 portant sur l'année 2024 ([opendatasoft](#)) et FINESS Extraction du Fichier des établissements selon les dernières parutions officielles de 2025 portant sur l'année 2024 ([data.gouv](#)). Adresse et géolocalisation des établissements d'enseignement du premier et second degrés selon les dernières parutions officielles de 2025 portant sur l'année 2024 ([data.education.gouv](#))

bien-dans-ma-ville.fr

## Villes autour de Silly-sur-Nied

Ville	Habitants	Superficie	Pop densité	Pop active	Taux chômage	Revenu moyen	Prix immobilier
Courcelles-Chaussy	3 006	19 km <sup>2</sup>	158 h/km <sup>2</sup>	45.9%	3.6%	25 940 €/an	NC
Les Étangs	421	6 km <sup>2</sup>	70 h/km <sup>2</sup>	54.9%	5%	28 320 €/an	NC
Colligny-Maizery	564	6 km <sup>2</sup>	94 h/km <sup>2</sup>	52.8%	3.5%	28 910 €/an	NC
Pange	869	8 km <sup>2</sup>	109 h/km <sup>2</sup>	45.1%	2.9%	29 680 €/an	NC
Glatigny	256	6 km <sup>2</sup>	43 h/km <sup>2</sup>	43.4%	2%	29 900 €/an	NC
Maizeroy	410	8 km <sup>2</sup>	51 h/km <sup>2</sup>	54.9%	4.1%	28 610 €/an	NC
Retonfey	1 327	9 km <sup>2</sup>	147 h/km <sup>2</sup>	45.9%	3.6%	27 600 €/an	NC
Marsilly	582	3 km <sup>2</sup>	194 h/km <sup>2</sup>	51%	2.2%	29 180 €/an	NC
Laquenexy (1 avis)	1 255	9 km <sup>2</sup>	139 h/km <sup>2</sup>	49.6%	3.2%	27 660 €/an	NC
Hayes	251	12 km <sup>2</sup>	21 h/km <sup>2</sup>	51.8%	5.2%	25 700 €/an	NC
Noisseville (2 avis)	1 109	2 km <sup>2</sup>	555 h/km <sup>2</sup>	46.7%	3.2%	28 370 €/an	NC
Ogy-Montoy-Flanville	1 806	10 km <sup>2</sup>	181 h/km <sup>2</sup>	49.4%	3.2%	27 120 €/an	NC
Coincy	334	7 km <sup>2</sup>	48 h/km <sup>2</sup>	49.1%	3.6%	27 530 €/an	NC
Sainte-Barbe	786	13 km <sup>2</sup>	60 h/km <sup>2</sup>	52.5%	3.3%	28 040 €/an	NC
Varize-Vaudoncourt	508	13 km <sup>2</sup>	39 h/km <sup>2</sup>	48.4%	2.4%	27 160 €/an	NC

bien-dans-ma-ville.fr



# **Vous aimez votre ville ? Notez-la !**

Et faites-nous part de vos remarques constructives



Avec

**BIEN** dans ma **VILLE** 