



Version web

Ville de Sigoyer

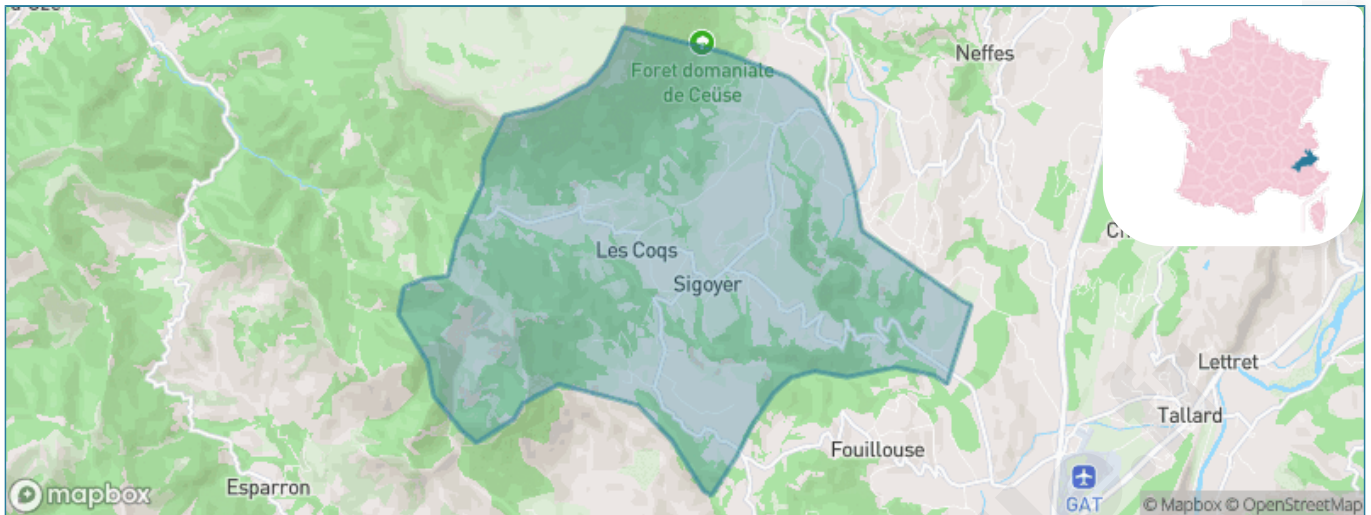
Présenté par

BIEN dans
ma **VILLE** 

Sommaire

Situation géographique	3
Statistiques sur la population	4
Evolution du nombre d'habitants	4
Tranche d'âge	5
0-14 ans	5
15-29 ans	5
30-44 ans	5
45-59 ans	5
60-74 ans	5
75-89 ans	5
90 ans et +	5
Activité professionnelle	5
Agriculteurs	5
Artisans, Commerçants	5
Cadres et sup.	5
Professions intermédiaires	5
Employé	5
Ouvrier	5
Retraité	5
Autres	5
Niveau de diplôme	6
Sans diplôme ou CEP	6
Brevet, BEPC, DNB	6
CAP-BEP ou équivalent	6
BAC ou équivalent	6
BAC+2	6
BAC+3 ou +4	6
BAC+5 ou plus	6
Composition des ménages	6
Couple sans enfant	6
Couple avec enfant(s)	6
Famille monoparentale	6
Colocation / Autre	6
Personnes seules	6
Profils électoraux	7
Premier tour	7
Sécurité	8
Evolution du nombre d'infractions	8
Pour comparer	9
Services à la population	10
Commerce	10
Éducation	10
Villes autour de Sigoyer	11

Situation géographique



i Informations clés

- **Région** : Provence-Alpes-Côte d'Azur
- **Département** : Hautes-Alpes
- **Code postal** : 05130
- **Superficie** : 24 km²



Statistiques sur la population



Nombre d'habitants

741



Age moyen

45 ans



Pop active

45.1%



Taux chômage

7.6%



Pop densité

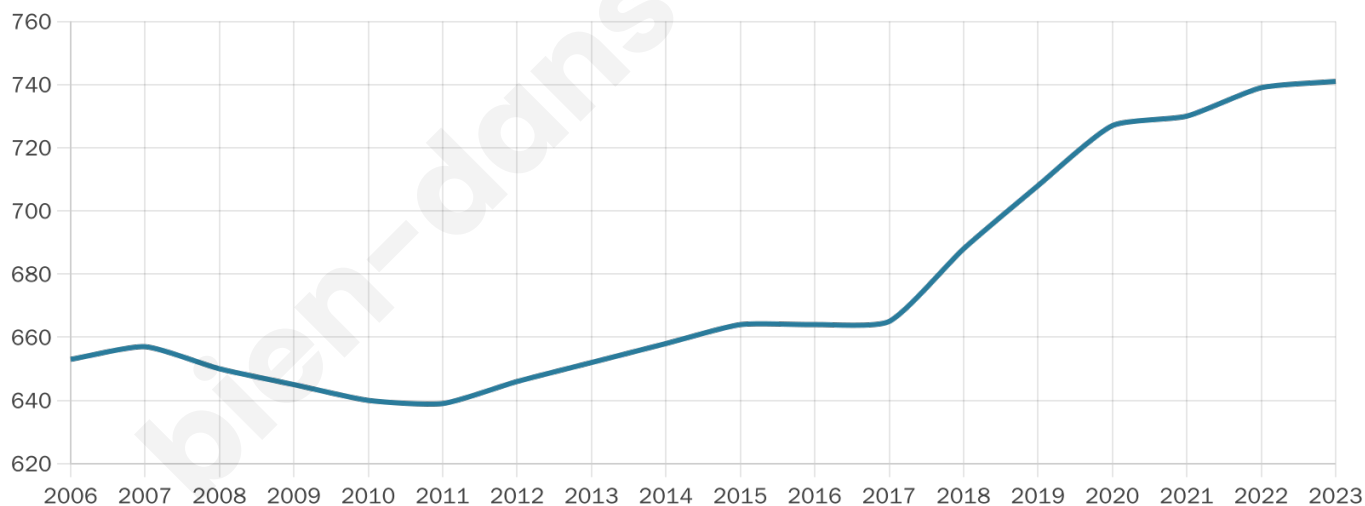
31 h/km²



Revenu moyen

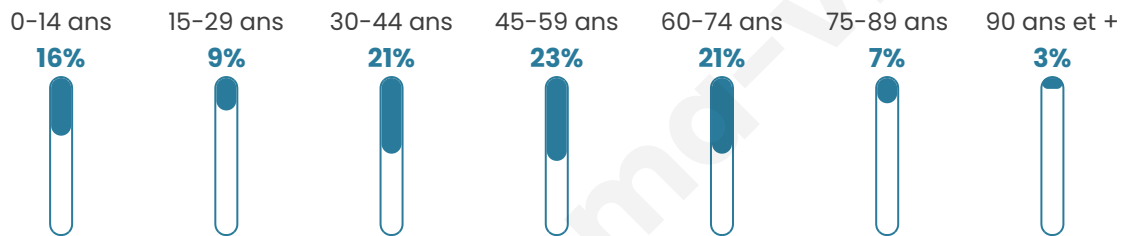
22 950 €/an

Evolution du nombre d'habitants

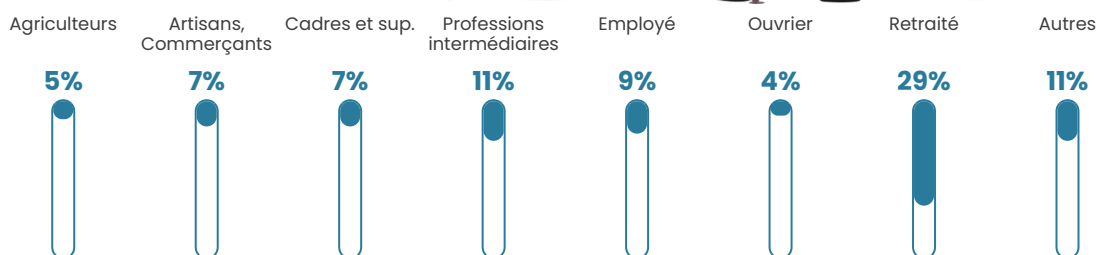


Sources : Institut national de la statistique et des études économiques (insee) selon Les dernières parutions officielles de 2024 portant sur les années 2020, 2021 et 2022.


Tranche d'âge




Activité professionnelle



Niveau de diplôme












Composition des ménages



Profils électoraux

Premier tour

	Jean-Luc MÉLENCHON	31.39 %
	Emmanuel MACRON	18.11 %
	Marine LE PEN	16.90 %
	Yannick JADOT	10.26 %
	Valérie PÉCRESE	5.23 %
	Éric ZEMMOUR	4.83 %
	Jean LASSALLE	4.43 %
	Fabien ROUSSEL	2.41 %
	Anne HIDALGO	2.41 %
	Nicolas DUPONT- AIGNAN	2.41 %
	Philippe POUTOU	1.21 %
	Nathalie ARTHAUD	0.40 %



580 inscrits

Participation : 86.9%

Votes blancs : 1.19%

Votes nuls : 0.20%

Second tour

	Emmanuel MACRON	62,47 %
	Marine LE PEN	37,53 %

580 inscrits

Participation : 79.31%

Votes blancs : 11.09%

Votes nuls : 2.61%

Sécurité



Agressions physiques / sexuelles

0



Cambriolages

0



Vols / dégradations

0



Stupéfiants

0

Evolution du nombre d'infractions



Pour comparer

(en proportion du nombre d'habitants)



Sources : Bases statistiques communale, départementale et régionale de la délinquance enregistrée par la police et la gendarmerie nationales selon les dernières parutions officielles de 2025 portant sur l'année 2024 ([data.gouv](https://data.gouv.fr)).

Agressions physiques / sexuelles : Violences sexuelles, coups et blessures volontaires intrafamiliaux, coups et blessures volontaires, autres coups, blessures volontaires et vols violents sans arme.

Cambriolages : Cambriolages de logements.

Vols : Vols avec armes, vols d'accessoires sur véhicules, vols dans les véhicules, vols de véhicules, vols sans violence contre des personnes, destructions, dégradations volontaires et escroqueries.

Stupéfiants : Trafic de stupéfiants dont (AFD) et usage de stupéfiants.

Services à la population



Commerce

Hypermarché	X Gap 14km
Supermarché	X Tallard 6km
Superette	X La Saulce 7km
Boulangerie	X Pelleautier 6km
Boucherie	X Tallard 6km
Restaurant	1
Garage	X Pelleautier 3km
Station-service	X Tallard 7km
Banque	X Tallard 7km
La poste	X Tallard 8km
Coiffeur	X Neffes 5km
Tabac	X La Saulce 7km
Bars / discothèque	1
Bibliothèque	X Gap 14km
Cinéma	X Montmaur 12km
Vétérinaire	1



Santé

Pharmacie	X La Saulce 7km
Hôpital	X Gap 12km
Laboratoire d'analyses médicales	X Gap 11km
Etablissement pour handicapé	2
EHPA	X La Saulce 7km
Médecin	X La Saulce 7km
Dentiste	X Tallard 6km
Chirurgien	X Gap 13km
Dermatologue	X Tallard 8km
Anesthésiste	X Gap 13km
Gastro-entérologue	X Gap 13km
Gynécologue	X Embrun 42km
Cancérologue	X Manosque 74km
Neurologue	X Gap 13km
Ophthalmologue	X Tallard 6km
ORL	X Gap 13km
Cardiologue	X Tallard 8km
Pédiatre	X Digne-les-Bains 49km
Pneumologue	X Oraison 63km
Psychologue	X Gap 11km
Radiologue	X Gap 12km
Rhumatologue	X Gap 10km
Sage-femme	X Tallard 7km



Éducation

Crèche	X Châteauvieux 6km
Ecole maternelle Public	X Gap 10km
Ecole maternelle Privé	X Vaison-la-Romaine 75km
Ecole primaire Public	1
Ecole primaire Privé	X Tallard 7km
Collège Public	X Tallard 7km
Collège Privé	X Gap 13km
Lycée Public	X Gap 12km
Lycée Privé	X Gap 13km

Sources : Base Sirene des entreprises et de leurs établissements selon les dernières parutions officielles de 2025 portant sur l'année 2024 ([data.gouv](#)). Liste, localisation et tarifs des professionnels de santé selon les dernières parutions officielles de 2025 portant sur l'année 2024 ([opendatasoft](#)) et FINISS Extraction du Fichier des établissements selon les dernières parutions officielles de 2025 portant sur l'année 2024 ([data.gouv](#)). Adresse et géolocalisation des établissements d'enseignement du premier et second degrés selon les dernières parutions officielles de 2025 portant sur l'année 2024 ([data.education.gouv](#))

Villes autour de Sigoyer

Ville	Habitants	Superficie	Pop densité	Pop active	Taux chômage	Revenu moyen	Prix immobilier
Fouillouse (1 avis)	276	7 km ²	39 h/km ²	51.1%	4%	27 550 €/an	2 313 €/m ²
Pelleautier	863	12 km ²	72 h/km ²	47.4%	3.7%	25 100 €/an	2 984 €/m ²
Manteyer	500	25 km ²	20 h/km ²	46.4%	3.8%	22 750 €/an	2 307 €/m ²
Lardier-et-Valença	391	14 km ²	28 h/km ²	42.2%	2.8%	23 960 €/an	2 228 €/m ²
Neffes	804	8 km ²	101 h/km ²	43.9%	3.9%	25 840 €/an	5 069 €/m ²
Esparron	53	24 km ²	2 h/km ²	37.7%	9.4%	NC	1 096 €/m ²
Vitrolles	221	14 km ²	16 h/km ²	45.7%	2.3%	20 500 €/an	2 192 €/m ²
Châteauvieux	545	7 km ²	78 h/km ²	43.7%	2.4%	27 840 €/an	2 978 €/m ²
La Freissinouse (1 avis)	972	8 km ²	122 h/km ²	51%	2.9%	24 840 €/an	2 540 €/m ²
Barcillonnette	148	19 km ²	8 h/km ²	42.6%	5.4%	21 650 €/an	3 057 €/m ²
Tallard (4 avis)	2 292	15 km ²	153 h/km ²	47.1%	4.1%	22 310 €/an	2 099 €/m ²
Curbans	575	28 km ²	21 h/km ²	53.2%	4.7%	23 750 €/an	2 935 €/m ²
Lettret	196	4 km ²	49 h/km ²	54.1%	7.1%	22 440 €/an	2 078 €/m ²
La Saulce	1 369	7 km ²	196 h/km ²	42.4%	5%	22 060 €/an	2 024 €/m ²
Châteauneuf-d'Oze	30	26 km ²	1 h/km ²	50%	0%	NC	2 039 €/m ²

bien-dans-ma-ville.fr



Vous aimez votre ville ? Notez-la !

Et faites-nous part de vos remarques constructives



Avec

BIEN dans ma **VILLE** 