



Version web

Ville de Sigoyer

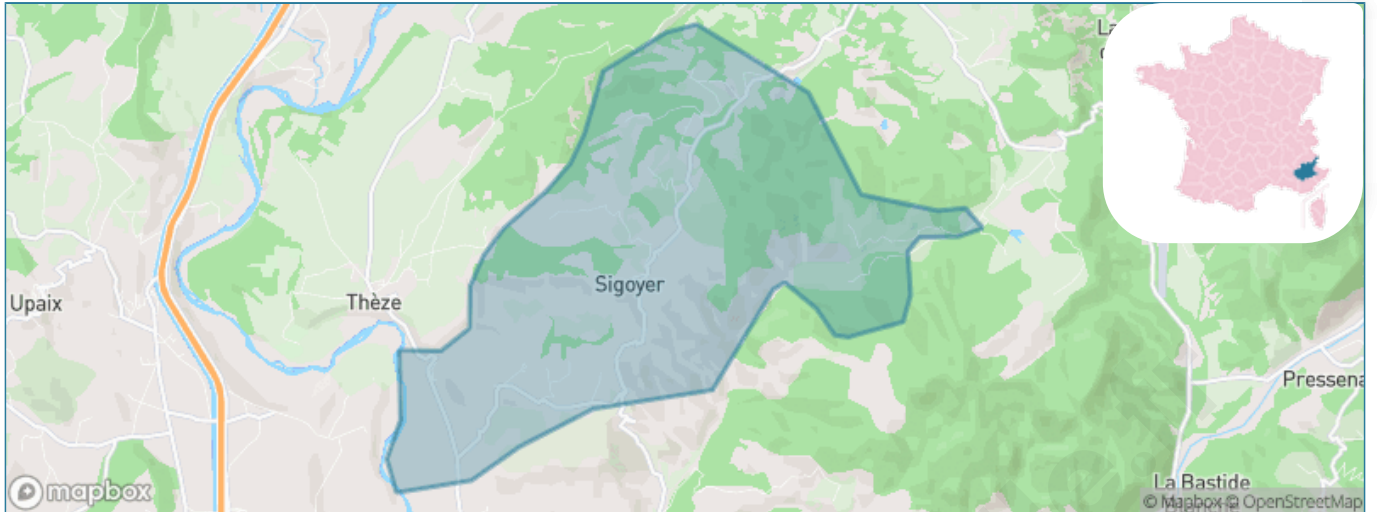
Présenté par

BIEN dans
ma **VILLE** 

Sommaire

Situation géographique	3
Statistiques sur la population	4
Evolution du nombre d'habitants	4
Tranche d'âge	5
0-14 ans	5
15-29 ans	5
30-44 ans	5
45-59 ans	5
60-74 ans	5
75-89 ans	5
90 ans et +	5
Activité professionnelle	5
Agriculteurs	5
Artisans, Commerçants	5
Cadres et sup.	5
Professions intermédiaires	5
Employé	5
Ouvrier	5
Retraité	5
Autres	5
Niveau de diplôme	6
Sans diplôme ou CEP	6
Brevet, BEPC, DNB	6
CAP-BEP ou équivalent	6
BAC ou équivalent	6
BAC+2	6
BAC+3 ou +4	6
BAC+5 ou plus	6
Composition des ménages	6
Couple sans enfant	6
Couple avec enfant(s)	6
Famille monoparentale	6
Colocation / Autre	6
Personnes seules	6
Profils électoraux	7
Premier tour	7
Sécurité	8
Evolution du nombre d'infractions	8
Pour comparer	9
Services à la population	10
Commerce	10
Éducation	10
Villes autour de Sigoyer	12

Situation géographique



i Informations clés

- **Région** : Provence-Alpes-Côte d'Azur
- **Département** : Alpes-de-Haute-Provence
- **Code postal** : 04200
- **Superficie** : 15 km²



Statistiques sur la population



Nombre d'habitants

101



Age moyen

49 ans



Pop active

46.5%



Taux chômage

13.3%



Pop densité

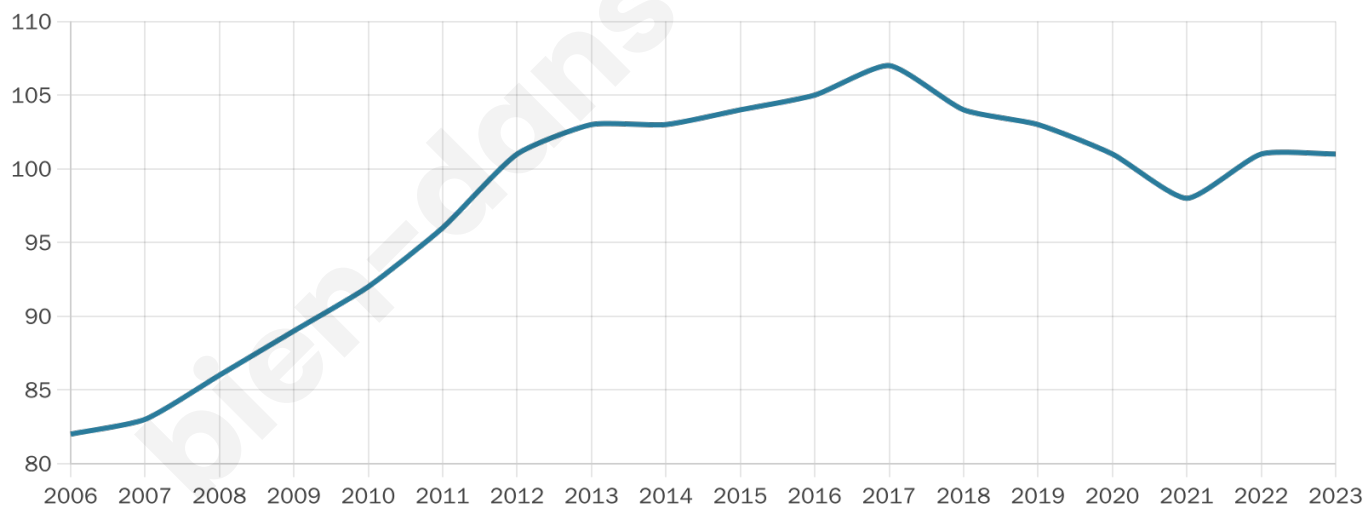
7 h/km²



Revenu moyen

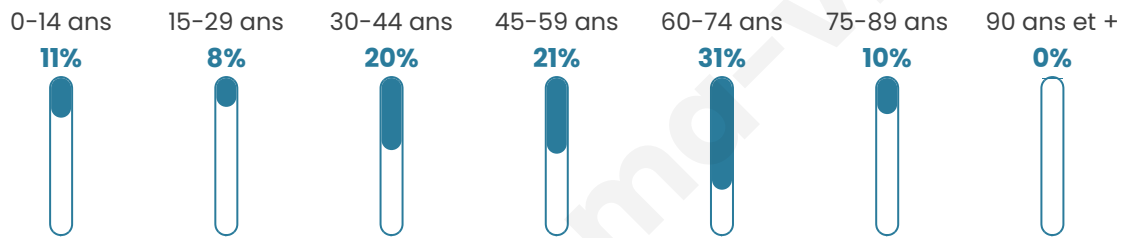
20 890 €/an

Evolution du nombre d'habitants

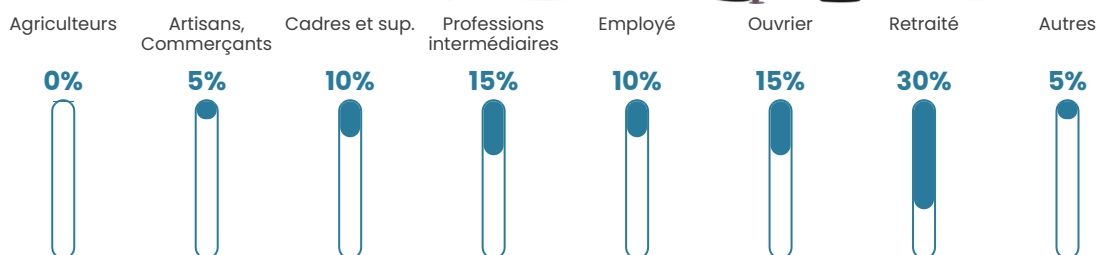


Sources : Institut national de la statistique et des études économiques (insee) selon Les dernières parutions officielles de 2024 portant sur les années 2020, 2021 et 2022.

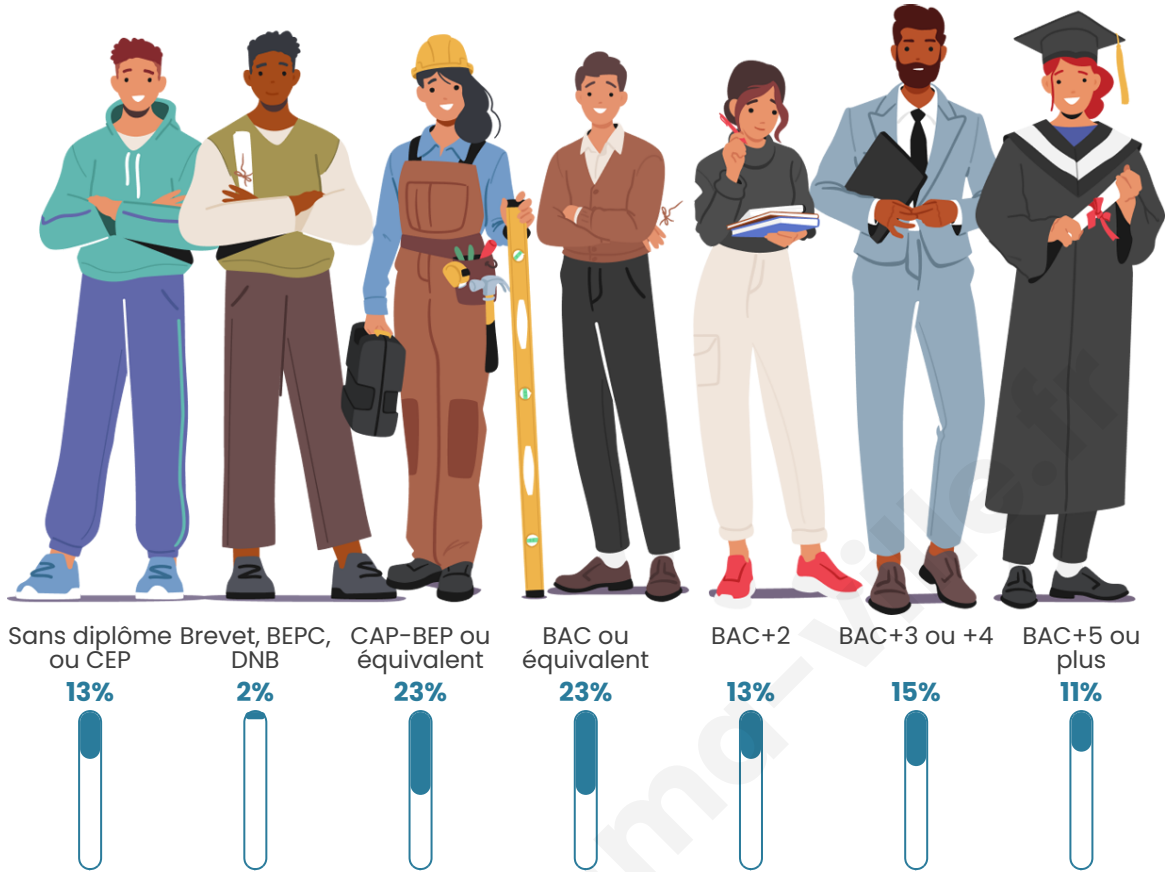
Tranche d'âge




Activité professionnelle



Niveau de diplôme



Composition des ménages





Profils électoraux

Premier tour

	Marine LE PEN	19.48 %
	Jean-Luc MÉLENCHON	19.48 %
	Emmanuel MACRON	18.18 %
	Jean LASSALLE	14.29 %
	Valérie PÉCRESSE	12.99 %
	Éric ZEMMOUR	5.19 %
	Fabien ROUSSEL	2.60 %
	Yannick JADOT	2.60 %
	Philippe POUTOU	2.60 %
	Anne HIDALGO	1.30 %
	Nicolas DUPONT-AIGNAN	1.30 %
	Nathalie ARTHAUD	0.00 %

Second tour

	Emmanuel MACRON	49,21 %
	Marine LE PEN	50,79 %

95 inscrits

Participation : 78.95%

Votes blancs : 16%

Votes nuls : 0%

95 inscrits

Participation : 84.21%

Votes blancs : 2.50%

Votes nuls : 1.25%

Sécurité



Agressions physiques / sexuelles

0



Cambriolages

0



Vols / dégradations

0



Stupéfiants

0

Evolution du nombre d'infractions



Pour comparer

(en proportion du nombre d'habitants)



Sources : Bases statistiques communale, départementale et régionale de la délinquance enregistrée par la police et la gendarmerie nationales selon les dernières parutions officielles de 2025 portant sur l'année 2024 ([data.gouv](https://data.gouv.fr)).

Agressions physiques / sexuelles : Violences sexuelles, coups et blessures volontaires intrafamiliaux, coups et blessures volontaires, autres coups, blessures volontaires et vols violents sans arme.

Cambriolages : Cambriolages de logements.

Vols : Vols avec armes, vols d'accessoires sur véhicules, vols dans les véhicules, vols de véhicules, vols sans violence contre des personnes, destructions, dégradations volontaires et escroqueries.

Stupéfiants : Trafic de stupéfiants dont (AFD) et usage de stupéfiants.

Services à la population



Commerce

Hypermarché	X <u>Sisteron</u> 9km
Supermarché	X <u>Sisteron</u> 10km
Superette	X <u>La Motte-du-Caire</u> 7km
Boulangerie	X <u>La Motte-du-Caire</u> 7km
Boucherie	X <u>Laragne-Montéglin</u> 10km
Restaurant	X <u>Vaumeilh</u> 3km
Garage	X <u>Ventavon</u> 6km
Station-service	X <u>Laragne-Montéglin</u> 10km
Banque	X <u>Laragne-Montéglin</u> 10km
La poste	X <u>Laragne-Montéglin</u> 10km
Coiffeur	X <u>Le Poët</u> 5km
Tabac	X <u>Laragne-Montéglin</u> 10km
Bars / discothèque	X <u>Claret</u> 6km
Bibliothèque	X <u>Gap</u> 30km
Cinéma	X <u>Castets</u> 7km
Vétérinaire	X <u>Ventavon</u> 7km



Santé

Pharmacie	X <u>La Motte-du-Caire</u> 7km
Hôpital	X <u>Laragne-Montéglin</u> 10km
Laboratoire d'analyses médicales	X <u>Laragne-Montéglin</u> 10km
Etablissement pour handicapé	X <u>Laragne-Montéglin</u> 11km
EHPA	X <u>La Motte-du-Caire</u> 7km
Médecin	X <u>La Motte-du-Caire</u> 7km
Dentiste	X <u>La Motte-du-Caire</u> 7km
Chirurgien	X <u>Volonne</u> 23km
Dermatologue	X <u>Tallard</u> 18km
Anesthésiste	X <u>Gap</u> 30km
Gastro-entérologue	X <u>Gap</u> 30km
Gynécologue	X <u>Digne-les-Bains</u> 33km
Cancérologue	X <u>Manosque</u> 55km
Neurologue	X <u>Gap</u> 30km
Ophthalmologue	X <u>La Saulce</u> 13km
ORL	X <u>Sisteron</u> 14km
Cardiologue	X <u>Sisteron</u> 14km
Pédiatre	X <u>Digne-les-Bains</u> 34km
Pneumologue	X <u>Oraison</u> 45km
Psychologue	X <u>Sisteron</u> 13km
Radiologue	X <u>Gap</u> 28km
Rhumatologue	X <u>Sisteron</u> 10km
Sage-femme	X <u>Tallard</u> 18km



Éducation

Crèche	X <u>Le Poët</u> 4km
Ecole maternelle Public	X <u>Vaumeilh</u> 3km
Ecole maternelle Privé	X <u>Vaison-la-Romaine</u> 69km
Ecole primaire Public	1
Ecole primaire Privé	X <u>Valernes</u> 6km
Collège Public	X <u>La Motte-du-Caire</u> 7km
Collège Privé	X <u>Noyers-sur-Jabron</u> 19km
Lycée Public	X <u>Sisteron</u> 15km
Lycée Privé	X <u>Gap</u> 29km

Sources : Base Sirene des entreprises et de leurs établissements selon les dernières parutions officielles de 2025 portant sur l'année 2024 ([data.gouv](https://data.gouv.fr)). Liste, localisation et tarifs des professionnels de santé selon les dernières parutions officielles de 2025 portant sur l'année 2024 ([opendatasoft](https://opendatasoft.com)) et FINESS Extraction du Fichier des établissements selon les dernières parutions officielles de 2025 portant sur l'année 2024 ([data.gouv](https://data.gouv.fr)). Adresse et géolocalisation des établissements d'enseignement du premier et second degrés selon les dernières parutions officielles de 2025 portant sur l'année 2024 ([data.education.gouv](https://data.education.gouv.fr))

bien-dans-ma-ville.fr

Villes autour de Sigoyer

Ville	Habitants	Superficie	Pop densité	Pop active	Taux chômage	Revenu moyen	Prix immobilier
Thèze	268	11 km ²	24 h/km ²	40.7%	4.1%	19 870 €/an	2 398 €/m ²
Vaumeilh	270	25 km ²	11 h/km ²	52.6%	4.8%	18 090 €/an	1 378 €/m ²
Melve	131	14 km ²	9 h/km ²	42.7%	9.9%	19 170 €/an	2 541 €/m ²
Upaix	494	23 km ²	21 h/km ²	39.1%	2%	21 970 €/an	1 593 €/m ²
Claret	298	21 km ²	14 h/km ²	43%	3%	19 770 €/an	2 583 €/m ²
Valernes	245	28 km ²	9 h/km ²	46.5%	3.7%	20 580 €/an	1 758 €/m ²
Le Poët	790	15 km ²	53 h/km ²	45.7%	4.7%	22 380 €/an	1 864 €/m ²
Nibles	54	12 km ²	5 h/km ²	38.9%	7.4%	NC	1 954 €/m ²
Ventavon	540	42 km ²	13 h/km ²	54.8%	4.3%	22 160 €/an	2 425 €/m ²
Monétier-Allemont	302	7 km ²	43 h/km ²	51%	5.6%	20 740 €/an	2 492 €/m ²
La Motte-du-Caire	546	27 km ²	20 h/km ²	40.8%	5.3%	20 990 €/an	1 930 €/m ²
Châteaufort	29	13 km ²	2 h/km ²	34.5%	3.4%	NC	1 357 €/m ²
Clamensane	183	23 km ²	8 h/km ²	44.8%	8.2%	18 900 €/an	2 381 €/m ²
Le Caire	80	17 km ²	5 h/km ²	43.8%	6.3%	NC	1 205 €/m ²
Lazer	345	22 km ²	16 h/km ²	50.1%	5.5%	23 300 €/an	2 000 €/m ²

bien-dans-ma-ville.fr



Vous aimez votre ville ? Notez-la !

Et faites-nous part de vos remarques constructives



Avec

BIEN dans
ma **VILLE** 