Version web

Ville de Sigogne

Présenté par

BIEN dans ma VILLE

Sommaire

Situation géographique ... 3
Statistiques sur la population ... 4
Evolution du nombre d'habitants ... 4
Tranche d'âge ... 5
- ***0-14 ans*** ... 5
- ***15-29 ans*** ... 5
- ***30-44 ans*** ... 5
- ***45-59 ans*** ... 5
- ***60-74 ans*** ... 5
- ***75-89 ans*** ... 5
- ***90 ans et +*** ... 5

Activité professionnelle ... 5
- ***Agriculteurs*** ... 5
- ***Artisans, Commerçants*** ... 5
- ***Cadres et sup.*** ... 5
- ***Professions intermédiaires*** ... 5
- ***Employé*** ... 5
- ***Ouvrier*** ... 5
- ***Retraité*** ... 5
- ***Autres*** ... 5

Niveau de diplôme ... 6
- ***Sans diplôme ou CEP*** ... 6
- ***Brevet, BEPC, DNB*** ... 6
- ***CAP-BEP ou équivalent*** ... 6
- ***BAC ou équivalent*** ... 6
- ***BAC+2*** ... 6
- ***BAC+3 ou +4*** ... 6
- ***BAC+5 ou plus*** ... 6

Composition des ménages ... 6
- ***Couple sans enfant*** ... 6
- ***Couple avec enfant(s)*** ... 6
- ***Famille monoparentale*** ... 6
- ***Colocation / Autre*** ... 6
- ***Personnes seules*** ... 6

Profils électoraux ... 7
- ***Premier tour*** ... 7

Sécurité ... 8
- ***Evolution du nombre d'infractions*** ... 8
- ***Pour comparer*** ... 9

Services à la population ... 10
- ***Commerce*** ... 10
- ***Éducation*** ... 10
- ***Villes autour de Sigogne*** ... 11

Avis sur la ville de Sigogne ... 12
- ***Moyenne par critère*** ... 12
- ***Villes autour de Sigogne*** ... 12
- ***Répartition des avis par note*** ... 12
- ***Répartition des avis par note*** ... 12

Situation géographique

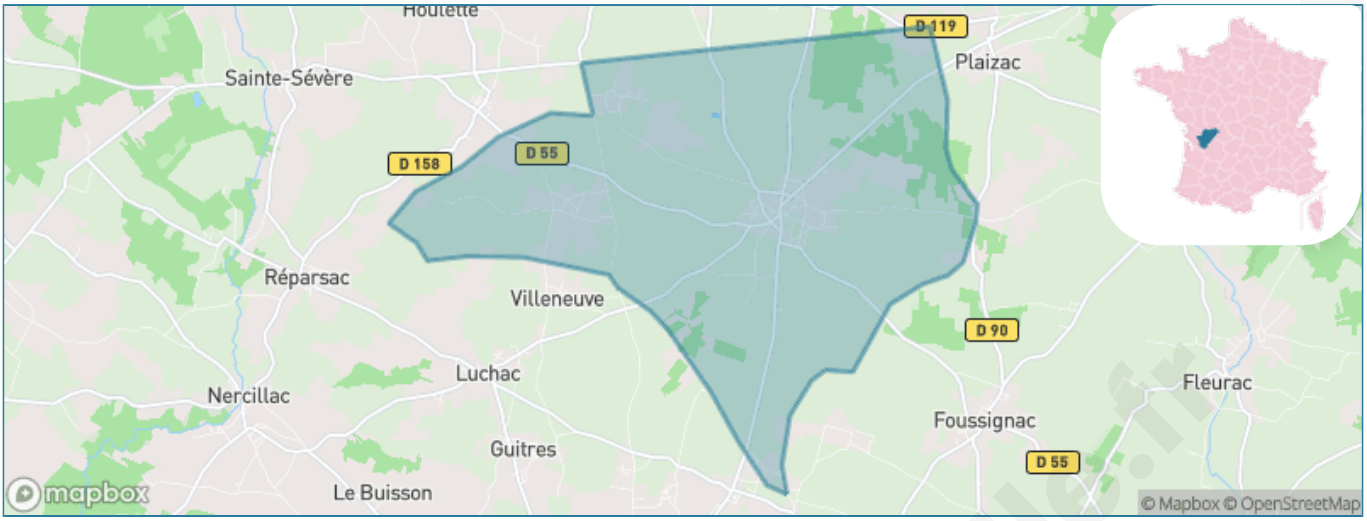

Informations clés

- **Région :** Nouvelle-Aquitaine
- **Département :** Charente
- **Code postal :** 16200
- **Superficie :** 22 km²

bien-dans-ma-ville.fr

Statistiques sur la population

Nombre d'habitants	Age moyen	Pop active
961	**45 ans**	**47.8%**

Taux chômage	Pop densité	Revenu moyen
4.4%	**44 h/km²**	**24 500 €/an**

Evolution du nombre d'habitants

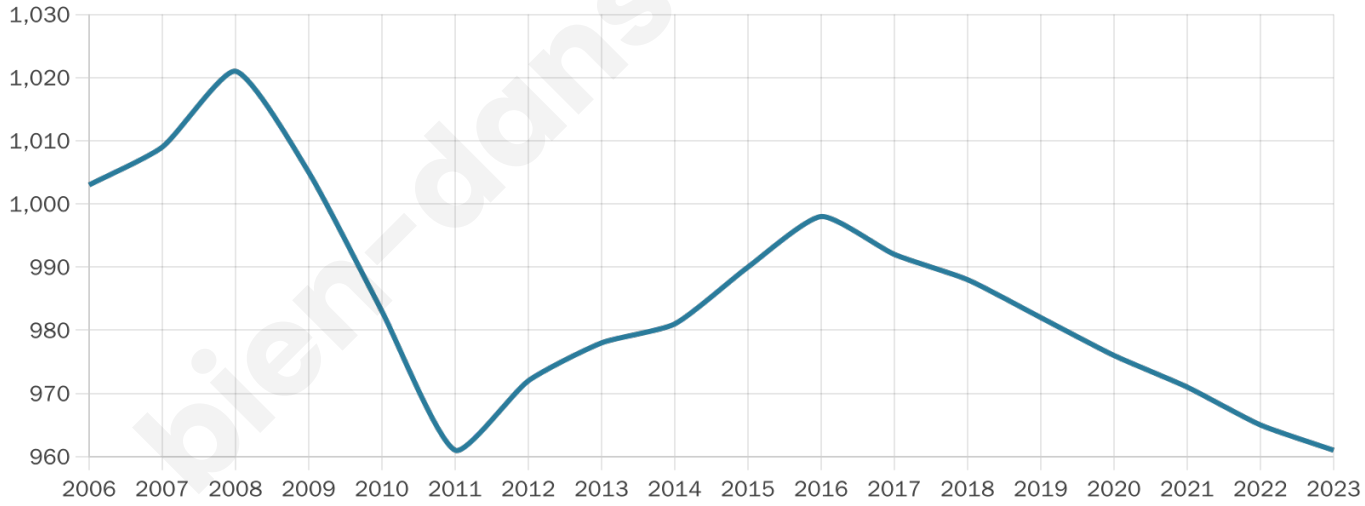

Sources : Institut national de la statistique et des études économiques (insee) selon Les dernières parutions officielles de 2024 portant sur les années 2020, 2021 et 2022.

bien-dans-ma-ville.fr

Tranche d'âge

0-14 ans	15-29 ans	30-44 ans	45-59 ans	60-74 ans	75-89 ans	90 ans et +
15%	14%	18%	22%	24%	8%	1%

Activité professionnelle

Agriculteurs	Artisans, Commerçants	Cadres et sup.	Professions intermédiaires	Employé	Ouvrier	Retraité	Autres
3%	3%	3%	9%	18%	14%	28%	7%

Niveau de diplôme

Sans diplôme ou CEP	Brevet, BEPC, DNB	CAP-BEP ou équivalent	BAC ou équivalent	BAC+2	BAC+3 ou +4	BAC+5 ou plus
19%	4%	32%	22%	12%	7%	5%

Composition des ménages

Couple sans enfant	Couple avec enfant(s)	Famille monoparentale	Colocation / Autre	Personnes seules
46%	30%	7%	1%	16%

bien-dans-ma-ville.fr

Profils électoraux

Premier tour

Marine LE PEN 34.80 %

Emmanuel MACRON 27.99 %

Jean-Luc MÉLENCHON 12.25 %

Valérie PÉCRESSE 6.35 %

Éric ZEMMOUR 4.24 %

Jean LASSALLE 3.93 %

Anne HIDALGO 3.18 %

Nicolas DUPONT-AIGNAN 2.57 %

Yannick JADOT 2.27 %

Fabien ROUSSEL 1.51 %

Nathalie ARTHAUD 0.61 %

Philippe POUTOU 0.30 %

840 inscrits
Participation : 80.24%
Votes blancs : 1.48%
Votes nuls : 0.45%

Second tour

Emmanuel MACRON 46,61 %

Marine LE PEN 53,39 %

840 inscrits
Participation : 78.69%
Votes blancs : 9.38%
Votes nuls : 1.36%

bien-dans-ma-ville.fr

Sécurité

Agressions physiques / sexuelles

0

Cambriolages

0

Vols / dégradations

0

Stupéfiants

0

Evolution du nombre d'infractions

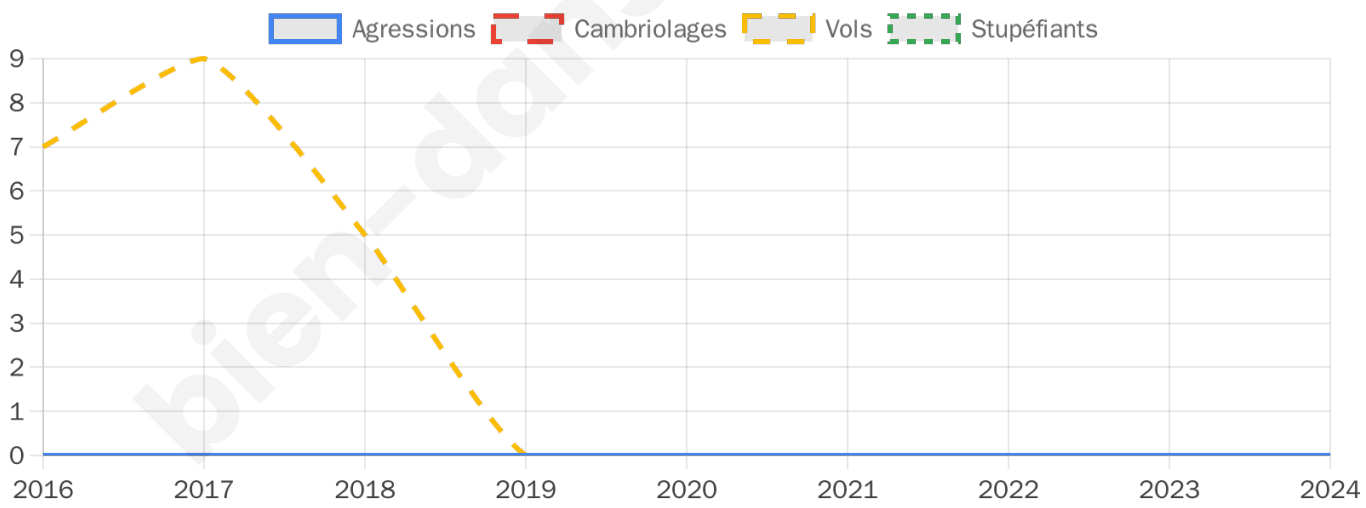

bien-dans-ma-

Pour comparer

(en proportion du nombre d'habitants)

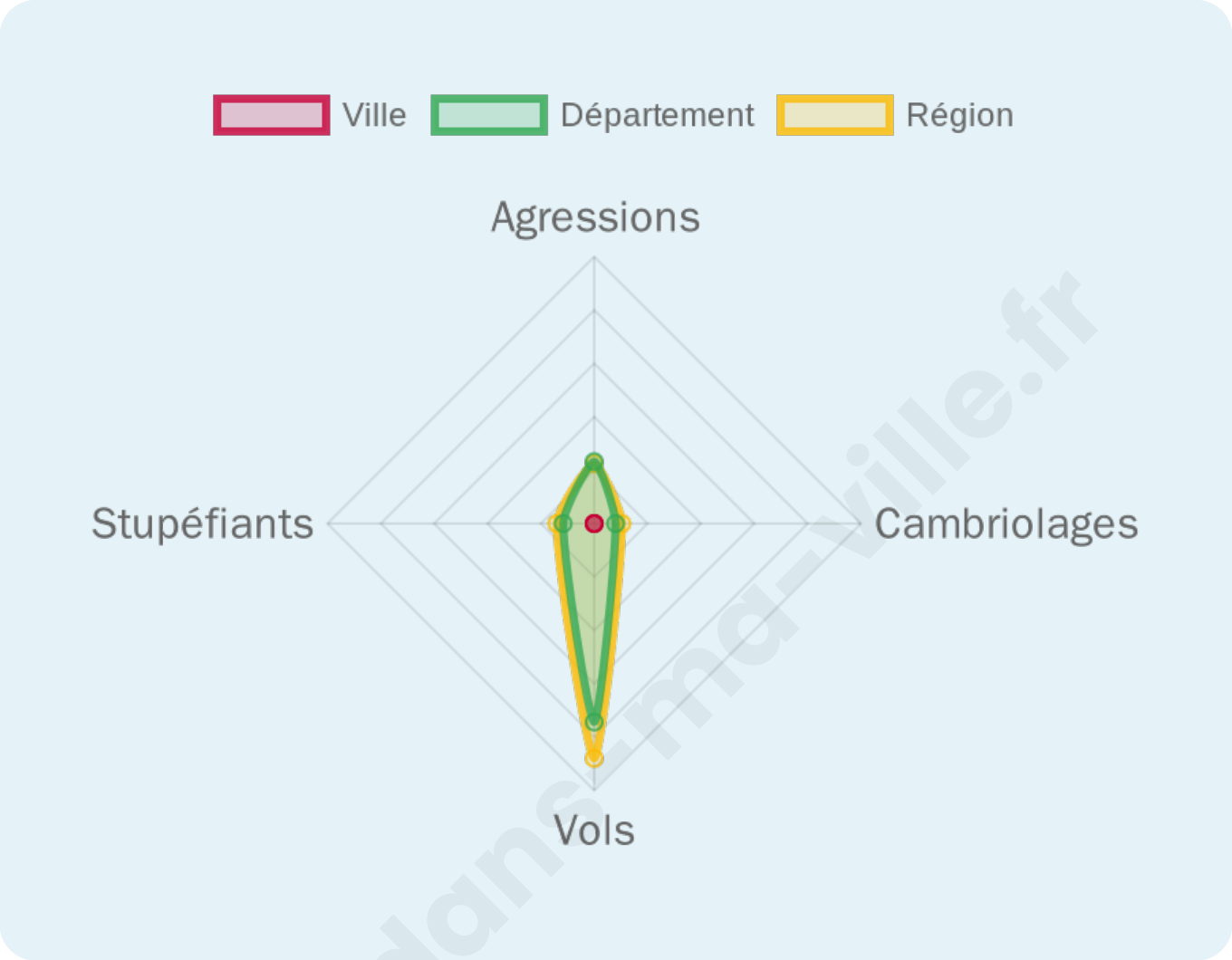

Sources : Bases statistiques communale, départementale et régionale de la délinquance enregistrée par la police et la gendarmerie nationales selon les dernières parutions officielles de 2025 portant sur l'année 2024 (data.gouv).
Agressions physiques / sexuelles : Violences sexuelles, coups et blessures volontaires intrafamiliaux, coups et blessures volontaires, autres coups, blessures volontaires et vols violents sans arme.
Cambriolages : Cambriolages de logements.
Vols : Vols avec armes, vols d'accessoires sur véhicules, vols dans les véhicules, vols de véhicules, vols sans violence contre des personnes, destructions, dégradations volontaires et escroqueries.
Stupéfiants : Trafic de stupéfiants dont (AFD) et usage de stupéfiants.

bien-dans-ma-ville.fr

Services à la population

Commerce

Hypermarché	X Jarnac 5km
Supermarché	X Jarnac 5km
Superêtte	2
Boulangerie	1
Boucherie	X Jarnac 6km
Restaurant	1
Garage	1
Station-service	X Jarnac 6km
Banque	X Jarnac 6km
La poste	1
Coiffeur	1
Tabac	1
Bars / discothèque	X Les Métairies 3km
Bibliothèque	X Douzat 12km
Cinéma	X Saint-Cybardeaux 11km
Vétérinaire	X Jarnac 6km

Éducation

Crêche	X Rouillac 8km
Ecole maternelle Public	X Jarnac 6km
Ecole maternelle Privé	X Marsac 18km
Ecole primaire Public	1
Ecole primaire Privé	X Jarnac 7km
Collège Public	X Jarnac 6km
Collège Privé	X Jarnac 7km
Lycée Public	X Cognac 14km
Lycée Privé	X Châteaubernard 14km

Santé

Pharmacie	1
Hôpital	X Cognac 14km
Laboratoire d'analyses médicales	X Jarnac 6km
Etablissement pour handicapé	X Jarnac 5km
EHPA	X Jarnac 5km
Médecin	X Jarnac 6km
Dentiste	X Jarnac 6km
Chirurgien	X Châteaubernard 13km
Dermatologue	X Châteaubernard 13km
Anesthésiste	X Châteaubernard 13km
Gastro-entérologue	X Châteaubernard 13km
Gynécologue	X Châteaubernard 13km
Cancérologue	X Périgueux 91km
Neurologue	X Saint-Michel 24km
Ophtalmologue	X Cognac 14km
ORL	X Saint-Michel 24km
Cardiologue	X Châteaubernard 13km
Pédiatre	X Châteaubernard 13km
Pneumologue	X Cognac 14km
Psychologue	X Jarnac 6km
Radiologue	X Châteaubernard 13km
Rhumatologue	X Cognac 13km
Sage-femme	X Jarnac 6km

Sources : Base Sirene des entreprises et de leurs établissements selon les dernières parutions officielles de 2025 portant sur l'année 2024 (data.gouv). Liste, localisation et tarifs des professionnels de santé selon les dernières parutions officielles de 2025 portant sur l'année 2024 (opendatasoft) et FINESS Extraction du Fichier des établissements selon les dernières parutions officielles de 2025 portant sur l'année 2024 (data.gouv). Adresse et géolocalisation des établissements d'enseignement du premier et second degrés selon les dernières parutions officielles de 2025 portant sur l'année 2024 (data.education.gouv)

Villes autour de Sigogne

Ville	Habitants	Superficie	Pop densité	Pop active	Taux chômage	Revenu moyen	Prix immobilier
Foussignac	661	15 km²	44 h/km²	47.7%	2.1%	25 230 €/an	1 330 €/m²
Les Métairies (1 avis)	707	5 km²	141 h/km²	49.8%	6.1%	24 550 €/an	1 106 €/m²
Courbillac	725	11 km²	66 h/km²	49.4%	3.3%	22 070 €/an	1 128 €/m²
Mareuil	398	11 km²	36 h/km²	44.7%	4.5%	23 870 €/an	1 201 €/m²
Houlette	398	7 km²	57 h/km²	50.5%	3.8%	21 930 €/an	650 €/m²
Fleurac	201	2 km²	101 h/km²	44.3%	2.5%	23 590 €/an	609 €/m²
Vaux-Rouillac	294	13 km²	23 h/km²	46.6%	6.1%	25 910 €/an	1 352 €/m²
Jarnac (3 avis)	4 486	12 km²	374 h/km²	42.9%	5%	22 340 €/an	1 264 €/m²
Chassors (2 avis)	1 123	13 km²	86 h/km²	48.3%	4.6%	24 230 €/an	1 078 €/m²
Mérignac	805	18 km²	45 h/km²	39.8%	3.5%	24 040 €/an	1 649 €/m²
Réparsac	631	11 km²	57 h/km²	49.6%	2.2%	24 360 €/an	1 339 €/m²
Sainte-Sévère	519	18 km²	29 h/km²	47.6%	3.1%	23 700 €/an	909 €/m²
Mainxe-Gondeville	1 195	15 km²	80 h/km²	46.4%	4.9%	24 050 €/an	1 342 €/m²
Julienne	560	6 km²	93 h/km²	45.4%	4.3%	24 500 €/an	1 386 €/m²
Neuvicq-le-Château	365	15 km²	24 h/km²	41.1%	3.6%	22 170 €/an	784 €/m²

bien-dans-ma-ville.fr

Avis sur la ville de Sigogne

Note moyenne

2.9/5

3 avis

Répartition des avis par note

★★★★★	0 avis
★★★★☆	0 avis
★★★☆☆	3 avis
★★☆☆☆	0 avis
★☆☆☆☆	0 avis
☆☆☆☆☆	0 avis

Moyenne par critère

Sécurité	Éducation	Sport / Loisir	Environnement	Vie pratique
4.0	2.0	1.7	3.7	3.0

Villes autour de Sigogne

Ville	Note globale	Sécurité	Éducation	Sport Loisir	Environnement	Vie pratique
Foussignac	-	-	-	-	-	-
Les Métairies (1 avis)	**4.2**	**5.0**	**4.0**	3.0	**5.0**	**4.0**
Courbillac	-	-	-	-	-	-
Mareuil	-	-	-	-	-	-
Houlette	-	-	-	-	-	-
Fleurac	-	-	-	-	-	-
Vaux-Rouillac	-	-	-	-	-	-
Jarnac (3 avis)	**4.0**	**4.3**	**4.3**	3.3	**4.3**	3.7
Chassors (2 avis)	3.5	**4.0**	3.5	3.5	**4.0**	2.5
Mérignac	-	-	-	-	-	-
Réparsac	-	-	-	-	-	-
Sainte-Sévère	-	-	-	-	-	-
Mainxe-Gondeville	-	-	-	-	-	-
Julienne	-	-	-	-	-	-
Neuvicq-le-Château	-	-	-	-	-	-

Vous aimez votre ville ? Notez-la !

Et faites-nous part de vos remarques constructives

Avec

BIEN dans ma VILLE