



Version web

# Ville de Sézanne

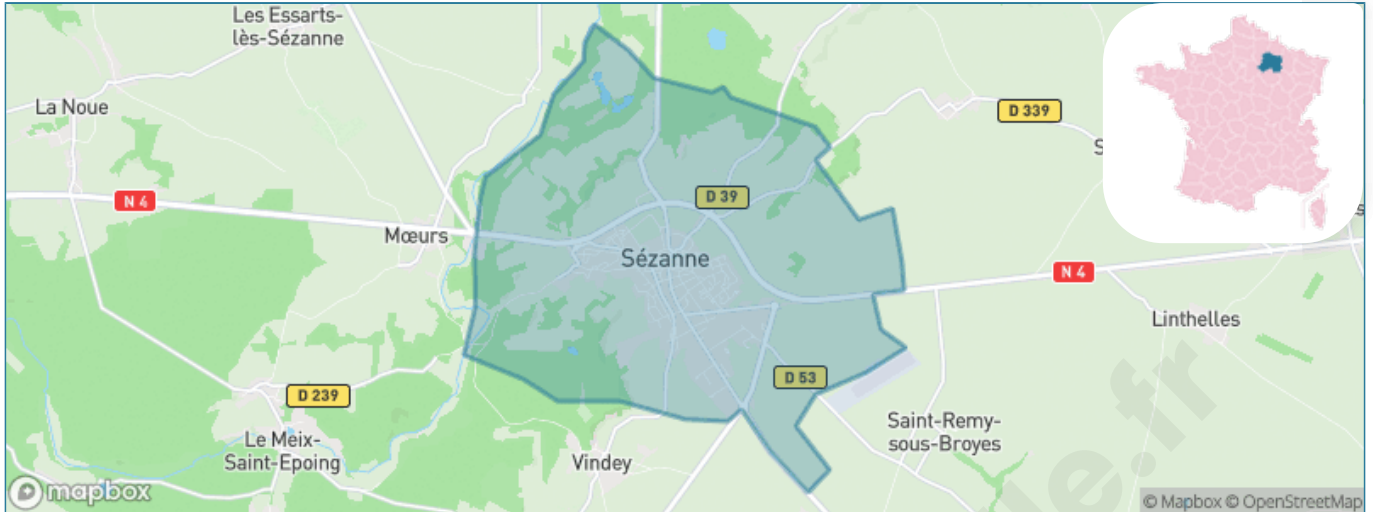
Présenté par

**BIEN** dans  
ma **VILLE** 

# Sommaire

Situation géographique .....	3
Statistiques sur la population .....	4
Evolution du nombre d'habitants .....	4
Tranche d'âge .....	5
0-14 ans .....	5
15-29 ans .....	5
30-44 ans .....	5
45-59 ans .....	5
60-74 ans .....	5
75-89 ans .....	5
90 ans et + .....	5
Activité professionnelle .....	5
Agriculteurs .....	5
Artisans, Commerçants .....	5
Cadres et sup. ....	5
Professions intermédiaires .....	5
Employé .....	5
Ouvrier .....	5
Retraité .....	5
Autres .....	5
Niveau de diplôme .....	6
Sans diplôme ou CEP .....	6
Brevet, BEPC, DNB .....	6
CAP-BEP ou équivalent .....	6
BAC ou équivalent .....	6
BAC+2 .....	6
BAC+3 ou +4 .....	6
BAC+5 ou plus .....	6
Composition des ménages .....	6
Couple sans enfant .....	6
Couple avec enfant(s) .....	6
Famille monoparentale .....	6
Colocation / Autre .....	6
Personnes seules .....	6
Profils électoraux .....	7
Premier tour .....	7
Sécurité .....	8
Evolution du nombre d'infractions .....	8
Pour comparer .....	9
Services à la population .....	10
Commerce .....	10
Éducation .....	10
Villes autour de Sézanne .....	11
Avis sur la ville de Sézanne .....	12
Moyenne par critère .....	12
Villes autour de Sézanne .....	12
Répartition des avis par note .....	12
Répartition des avis par note .....	12

# Situation géographique



## i Informations clés

- **Région** : Grand Est
- **Département** : Marne
- **Code postal** : 51120
- **Superficie** : 22 km<sup>2</sup>



**Marne**  
LE DÉPARTEMENT

# Statistiques sur la population



Nombre d'habitants

**4 576**



Age moyen

**46 ans**



Pop active

**45%**



Taux chômage

**11.5%**



Pop densité

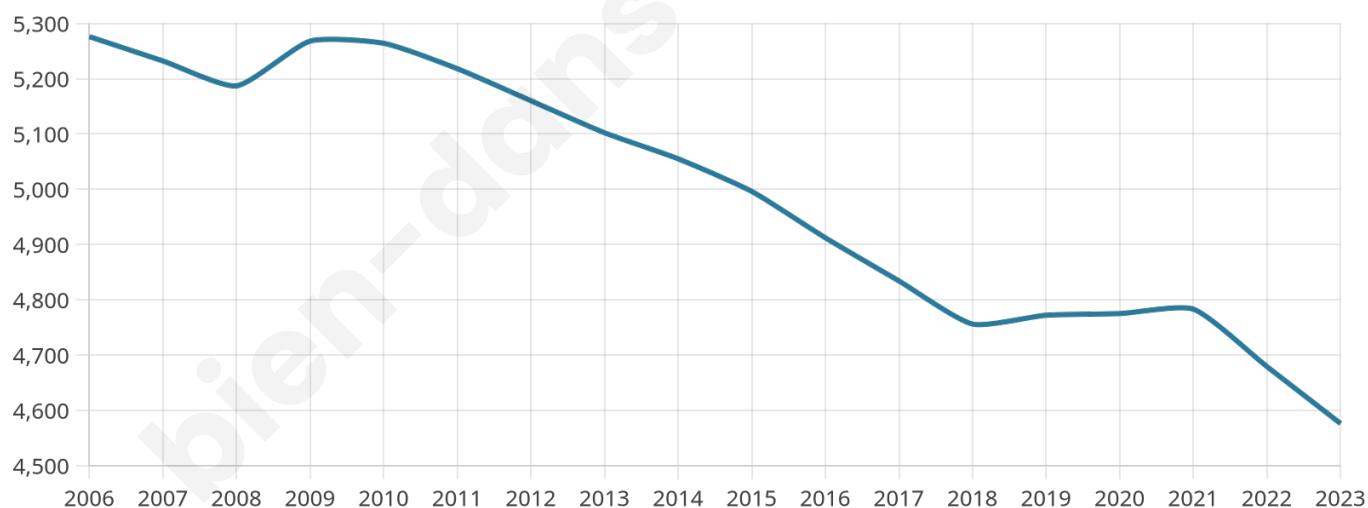
**208 h/km<sup>2</sup>**



Revenu moyen

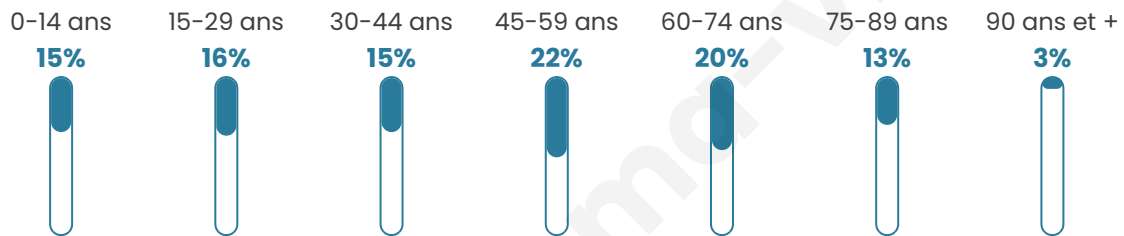
**21 260 €/an**

## Evolution du nombre d'habitants

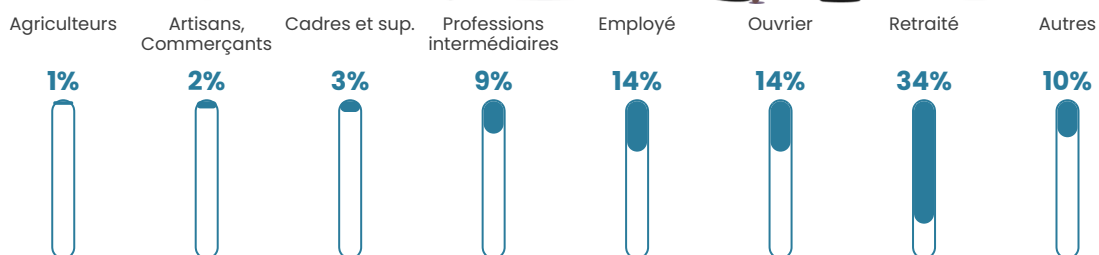


Sources : Institut national de la statistique et des études économiques (insee) selon Les dernières parutions officielles de 2024 portant sur les années 2020, 2021 et 2022.

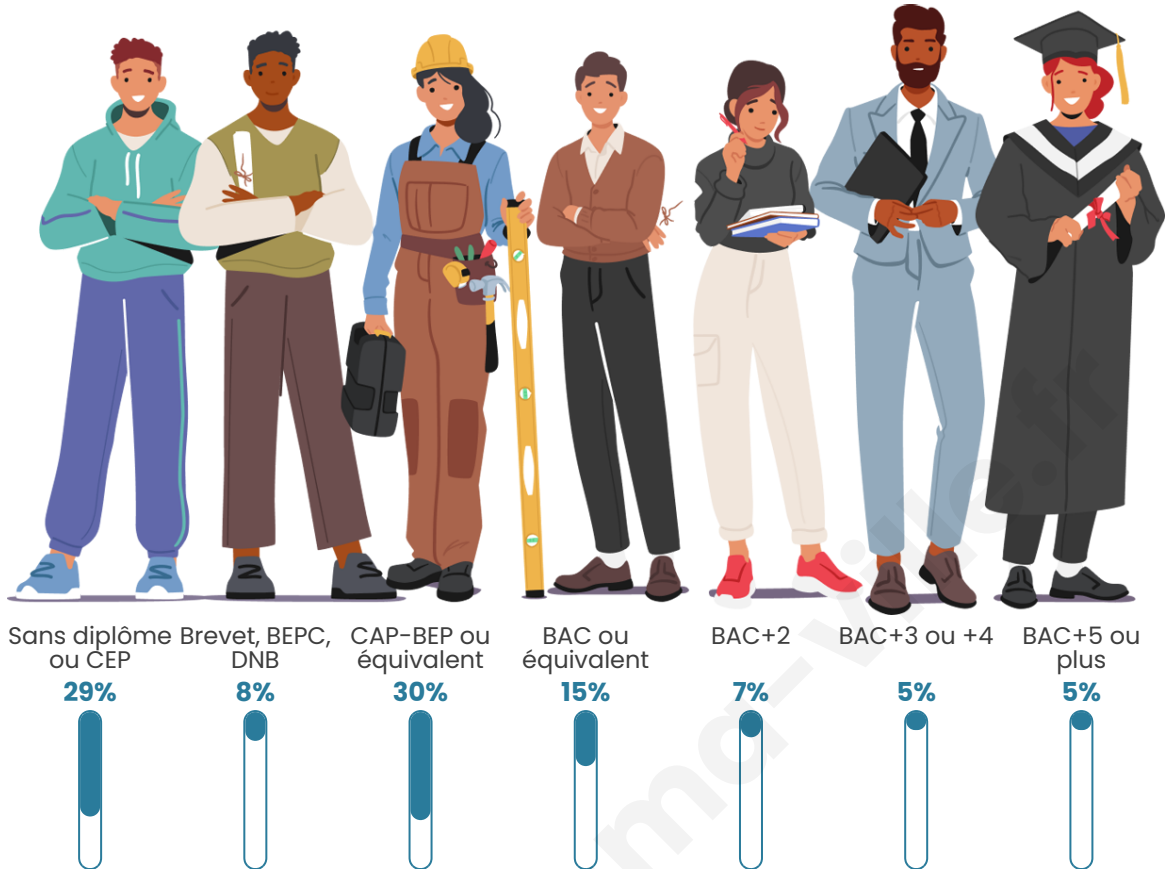
## Tranche d'âge




## Activité professionnelle



## Niveau de diplôme



## Composition des ménages



# Profils électoraux

## Premier tour

	Marine LE PEN	33.77 %
	Emmanuel MACRON	25.66 %
	Jean-Luc MÉLENCHON	13.95 %
	Éric ZEMMOUR	6.61 %
	Valérie PÉCRESE	5.93 %
	Yannick JADOT	3.01 %
	Jean LASSALLE	2.83 %
	Nicolas DUPONT-AIGNAN	2.64 %
	Fabien ROUSSEL	2.19 %
	Anne HIDALGO	1.37 %
	Nathalie ARTHAUD	1.09 %
	Philippe POUTOU	0.96 %



### 3 115 inscrits

Participation : 71.88%

Votes blancs : 1.43%

Votes nuls : 0.58%

## Second tour

	Emmanuel MACRON	47,66 %
	Marine LE PEN	52,34 %

### 3 118 inscrits

Participation : 73.44%

Votes blancs : 4.89%

Votes nuls : 2.66%

# Sécurité



Agressions physiques / sexuelles

**68**



Cambriolages

**10**



Vols / dégradations

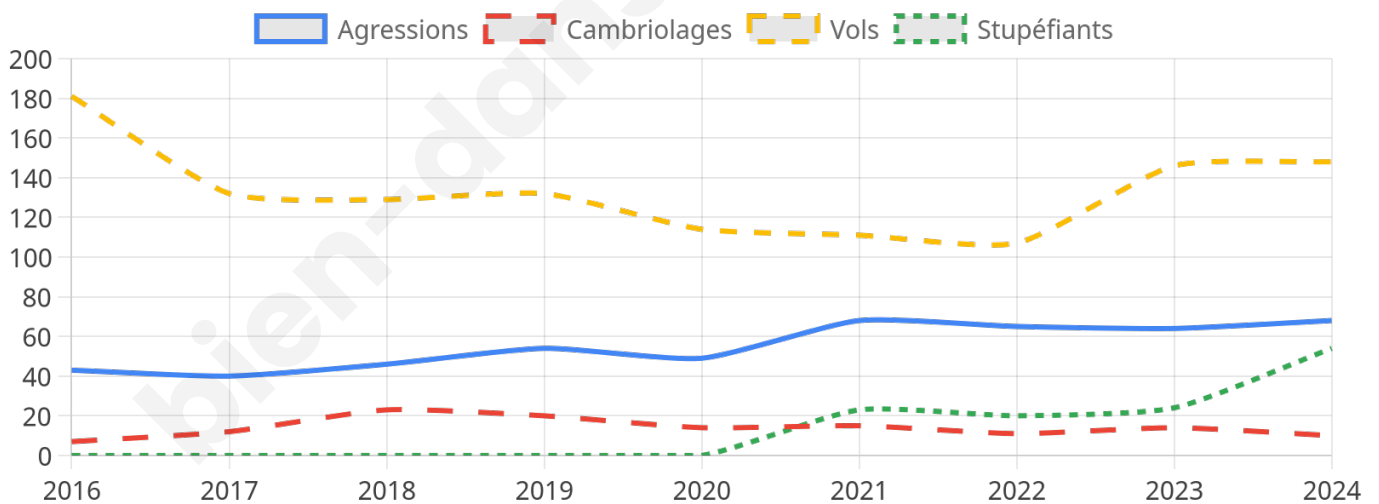
**148**



Stupéfiants

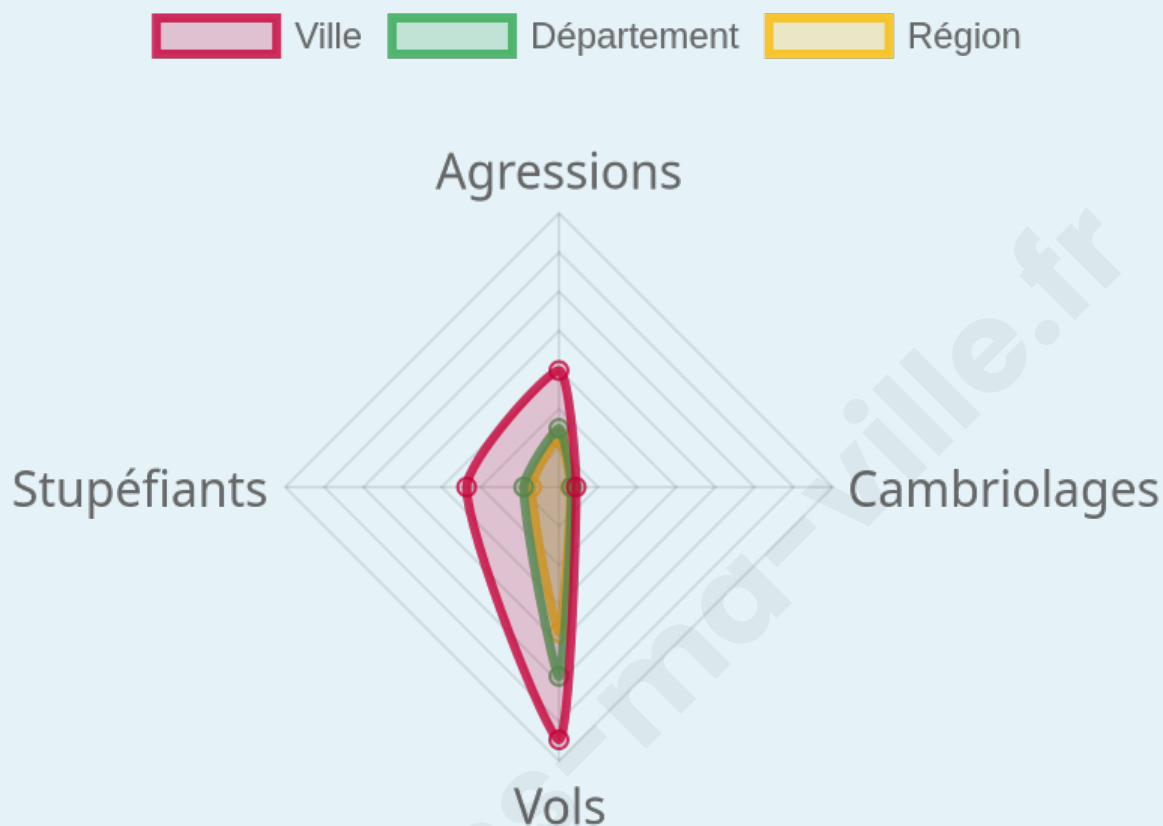
**54**

## Evolution du nombre d'infractions



## Pour comparer

(en proportion du nombre d'habitants)



Sources : Bases statistiques communale, départementale et régionale de la délinquance enregistrée par la police et la gendarmerie nationales selon les dernières parutions officielles de 2025 portant sur l'année 2024 ([data.gouv](https://data.gouv.fr)).

Agressions physiques / sexuelles : Violences sexuelles, coups et blessures volontaires intrafamiliaux, coups et blessures volontaires, autres coups, blessures volontaires et vols violents sans arme.

Cambriolages : Cambriolages de logements.

Vols : Vols avec armes, vols d'accessoires sur véhicules, vols dans les véhicules, vols de véhicules, vols sans violence contre des personnes, destructions, dégradations volontaires et escroqueries.

Stupéfiants : Trafic de stupéfiants dont (AFD) et usage de stupéfiants.

# Services à la population



## Commerce

Hypermarché	1
Supermarché	3
Superette	5
Boulangerie	5
Boucherie	2
Restaurant	10
Garage	9
Station-service	1
Banque	7
La poste	1
Coiffeur	16
Tabac	X <u>Fère-Champenoise</u> 20km
Bars / discothèque	5
Bibliothèque	X <u>Romilly-sur-Seine</u> 22km
Cinéma	1
Vétérinaire	3



## Santé

Pharmacie	1
Hôpital	2
Laboratoire d'analyses médicales	1
Etablissement pour handicapé	1
EHPA	2
Médecin	6
Dentiste	4
Chirurgien	X <u>Romilly-sur-Seine</u> 22km
Dermatologue	X <u>Épernay</u> 40km
Anesthésiste	X <u>Romilly-sur-Seine</u> 22km
Gastro-entérologue	X <u>Romilly-sur-Seine</u> 22km
Gynécologue	X <u>Romilly-sur-Seine</u> 22km
Cancérologue	X <u>Bezannes</u> 60km
Neurologue	X <u>Saint-Martin-sur-le-Pré</u> 54km
Ophtalmologue	X <u>Romilly-sur-Seine</u> 22km
ORL	X <u>Provins</u> 35km
Cardiologue	X <u>Montmirail</u> 22km
Pédiatre	X <u>Romilly-sur-Seine</u> 22km
Pneumologue	X <u>Épernay</u> 41km
Psychologue	X <u>Épernay</u> 40km
Radiologue	X <u>Romilly-sur-Seine</u> 22km
Rhumatologue	X <u>Romilly-sur-Seine</u> 22km
Sage-femme	2



## Éducation

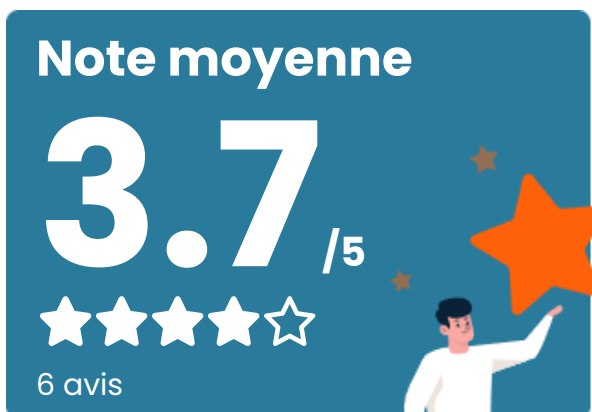
Crèche	2
Ecole maternelle Public	3
Ecole maternelle Privé	X <u>Fismes</u> 66km
Ecole primaire Public	2
Ecole primaire Privé	1
Collège Public	1
Collège Privé	X <u>Montmirail</u> 22km
Lycée Public	1
Lycée Privé	X <u>Provins</u> 36km

Sources : Base Sirene des entreprises et de leurs établissements selon les dernières parutions officielles de 2025 portant sur l'année 2024 ([data.gouv](#)). Liste, localisation et tarifs des professionnels de santé selon les dernières parutions officielles de 2025 portant sur l'année 2024 ([opendatasoft](#)) et FINISS Extraction du Fichier des établissements selon les dernières parutions officielles de 2025 portant sur l'année 2024 ([data.gouv](#)). Adresse et géolocalisation des établissements d'enseignement du premier et second degrés selon les dernières parutions officielles de 2025 portant sur l'année 2024 ([data.education.gouv](#))



## Villes autour de Sézanne

Ville	Habitants	Superficie	Pop densité	Pop active	Taux chômage	Revenu moyen	Prix immobilier
Vindey	105	7 km <sup>2</sup>	15 h/km <sup>2</sup>	42.9%	1%	21 960 €/an	NC
Moeurs-Verdey	317	13 km <sup>2</sup>	24 h/km <sup>2</sup>	43.8%	5.4%	24 000 €/an	NC
Saudoy	377	12 km <sup>2</sup>	31 h/km <sup>2</sup>	46.7%	2.9%	24 920 €/an	1 222 €/m <sup>2</sup>
Chichey	166	7 km <sup>2</sup>	24 h/km <sup>2</sup>	45.2%	3%	26 060 €/an	NC
Saint-Remy-sous-Broyes	108	7 km <sup>2</sup>	15 h/km <sup>2</sup>	44.4%	1.9%	NC	NC
Le Meix-Saint-Epoing	286	11 km <sup>2</sup>	26 h/km <sup>2</sup>	48.3%	5.9%	24 390 €/an	NC
Lachy	345	16 km <sup>2</sup>	22 h/km <sup>2</sup>	47.2%	3.8%	25 170 €/an	NC
Péas	65	7 km <sup>2</sup>	9 h/km <sup>2</sup>	56.9%	6.2%	NC	NC
Les Essarts-lès-Sézanne	247	16 km <sup>2</sup>	15 h/km <sup>2</sup>	44.1%	2.8%	23 840 €/an	NC
Broyes	340	15 km <sup>2</sup>	23 h/km <sup>2</sup>	47.6%	5.3%	23 440 €/an	NC
Gaye	564	21 km <sup>2</sup>	27 h/km <sup>2</sup>	50%	3.7%	25 230 €/an	NC
Linthelles	103	11 km <sup>2</sup>	9 h/km <sup>2</sup>	49.5%	4.9%	26 990 €/an	NC
Barbonne-Fayel	482	24 km <sup>2</sup>	20 h/km <sup>2</sup>	45.2%	4.1%	25 070 €/an	1 016 €/m <sup>2</sup>
Saint-Loup	74	6 km <sup>2</sup>	12 h/km <sup>2</sup>	37.8%	1.4%	NC	NC
Allemant	166	15 km <sup>2</sup>	11 h/km <sup>2</sup>	51.8%	4.8%	25 430 €/an	NC

# Avis sur la ville de Sézanne



## Moyenne par critère



## Villes autour de Sézanne

Ville	Note globale	Sécurité	Éducation	Sport Loisir	Environnement	Vie pratique
Vindey	-	-	-	-	-	-
Moeurs-Verdey	-	-	-	-	-	-
Saudoy	-	-	-	-	-	-
Chichey	-	-	-	-	-	-
Saint-Remy-sous-Broyes	-	-	-	-	-	-
Le Meix-Saint-Epoing	-	-	-	-	-	-
Lachy	-	-	-	-	-	-
Péas	-	-	-	-	-	-
Les Essarts-lès-Sézanne	-	-	-	-	-	-
Broyes	-	-	-	-	-	-
Gaye	-	-	-	-	-	-
Linthelles	-	-	-	-	-	-
Barbonne-Fayel	-	-	-	-	-	-
Saint-Loup	-	-	-	-	-	-
Allemant	-	-	-	-	-	-



# Vous aimez votre ville ? Notez-la !

Et faites-nous part de vos remarques constructives



Avec

**BIEN** dans  
ma **VILLE** 