



Version web

# Ville de Sèvres- Anxaumont

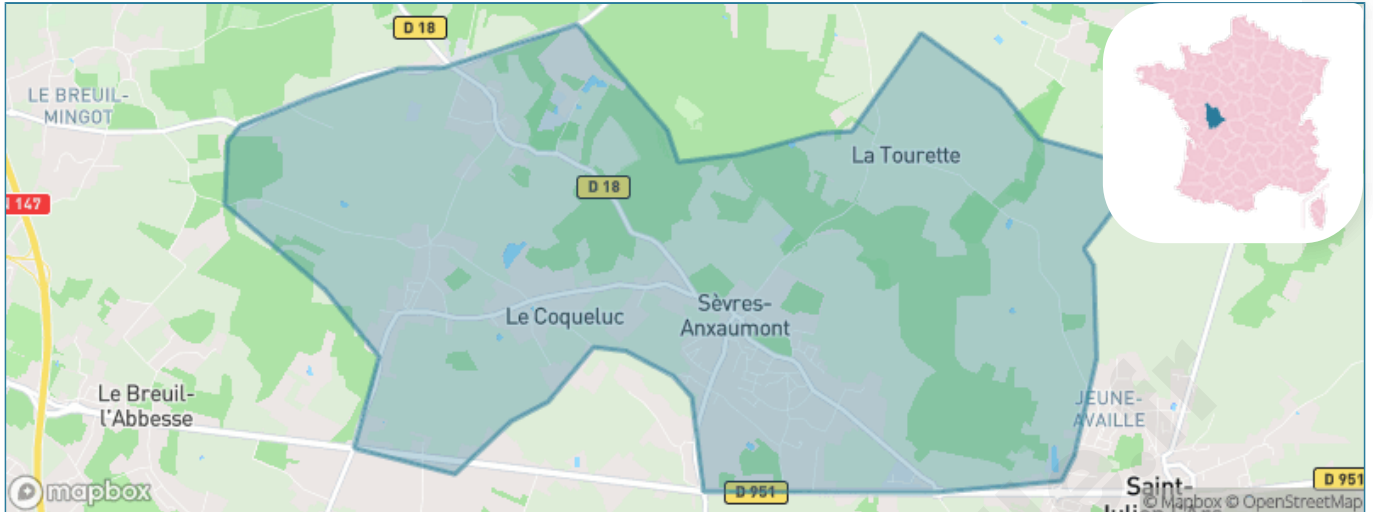
Présenté par

**BIEN** dans  
ma **VILLE** 

# Sommaire

Situation géographique .....	3
Statistiques sur la population .....	4
Evolution du nombre d'habitants .....	4
Tranche d'âge .....	5
0-14 ans .....	5
15-29 ans .....	5
30-44 ans .....	5
45-59 ans .....	5
60-74 ans .....	5
75-89 ans .....	5
90 ans et + .....	5
Activité professionnelle .....	5
Agriculteurs .....	5
Artisans, Commerçants .....	5
Cadres et sup. ....	5
Professions intermédiaires .....	5
Employé .....	5
Ouvrier .....	5
Retraité .....	5
Autres .....	5
Niveau de diplôme .....	6
Sans diplôme ou CEP .....	6
Brevet, BEPC, DNB .....	6
CAP-BEP ou équivalent .....	6
BAC ou équivalent .....	6
BAC+2 .....	6
BAC+3 ou +4 .....	6
BAC+5 ou plus .....	6
Composition des ménages .....	6
Couple sans enfant .....	6
Couple avec enfant(s) .....	6
Famille monoparentale .....	6
Colocation / Autre .....	6
Personnes seules .....	6
Profil électoraux .....	7
Premier tour .....	7
Sécurité .....	8
Evolution du nombre d'infractions .....	8
Pour comparer .....	9
Services à la population .....	10
Commerce .....	10
Éducation .....	10
Villes autour de Sèvres-Anxaumont .....	12
Avis sur la ville de Sèvres-Anxaumont .....	13
Moyenne par critère .....	13
Villes autour de Sèvres-Anxaumont .....	13
Répartition des avis par note .....	13
Répartition des avis par note .....	13

# Situation géographique



## i Informations clés

- **Région** : Nouvelle-Aquitaine
- **Département** : Vienne
- **Code postal** : 86800
- **Superficie** : 15 km<sup>2</sup>



# Statistiques sur la population



Nombre d'habitants

**2 394**



Age moyen

**43 ans**



Pop active

**44.9%**



Taux chômage

**4.8%**



Pop densité

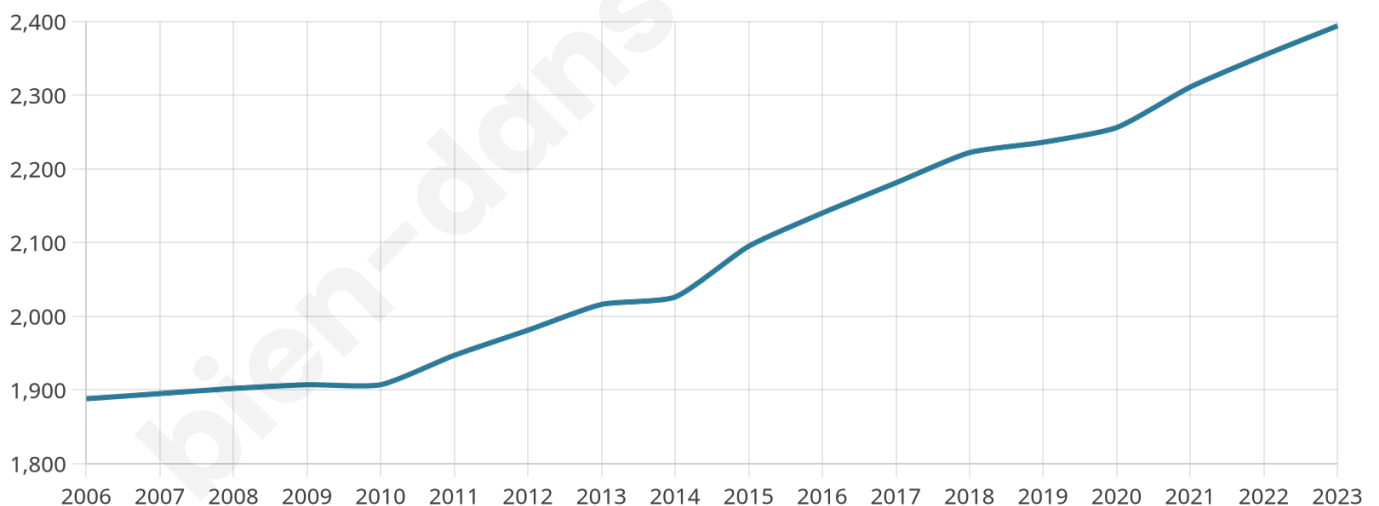
**160 h/km<sup>2</sup>**



Revenu moyen

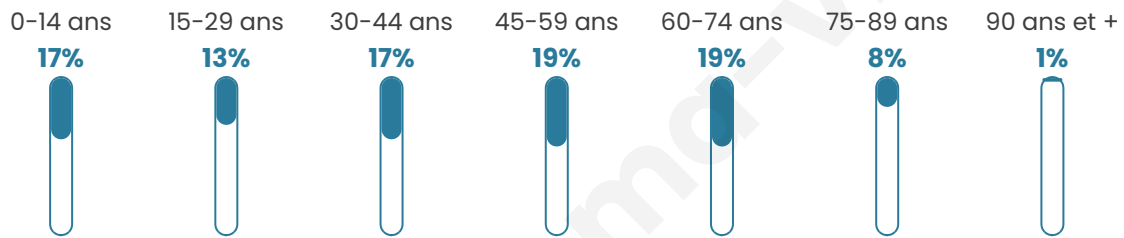
**26 530 €/an**

## Evolution du nombre d'habitants

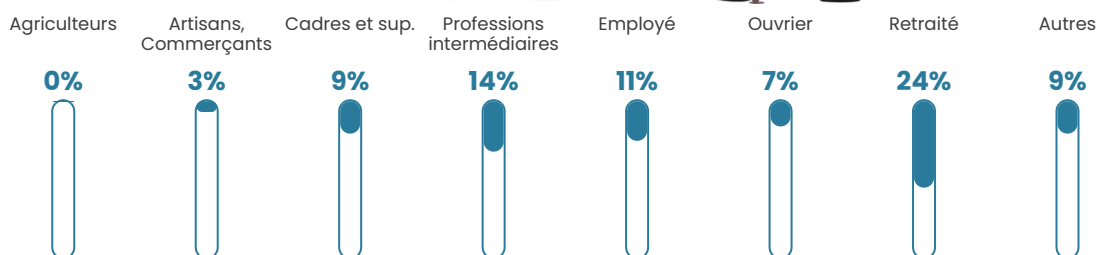


Sources : Institut national de la statistique et des études économiques (insee) selon Les dernières parutions officielles de 2024 portant sur les années 2020, 2021 et 2022.


## Tranche d'âge




## Activité professionnelle



## Niveau de diplôme



## Composition des ménages



# Profils électoraux

## Premier tour

	Emmanuel MACRON	32.88 %
	Jean-Luc MÉLENCHON	21.88 %
	Marine LE PEN	18.25 %
	Yannick JADOT	7.32 %
	Éric ZEMMOUR	4.40 %
	Valérie PÉCRESE	3.41 %
	Jean LASSALLE	3.13 %
	Anne HIDALGO	2.91 %
	Fabien ROUSSEL	2.63 %
	Nicolas DUPONT- AIGNAN	1.85 %
	Philippe POUTOU	0.92 %
	Nathalie ARTHAUD	0.43 %



### 1 780 inscrits

Participation : 82.36%

Votes blancs : 2.93%

Votes nuls : 1.02%

## Second tour

	Emmanuel MACRON	70,12 %
	Marine LE PEN	29,88 %

### 1 783 inscrits

Participation : 79.25%

Votes blancs : 8.92%

Votes nuls : 2.26%

# Sécurité



Agressions physiques / sexuelles

**6**



Cambriolages

**8**



Vols / dégradations

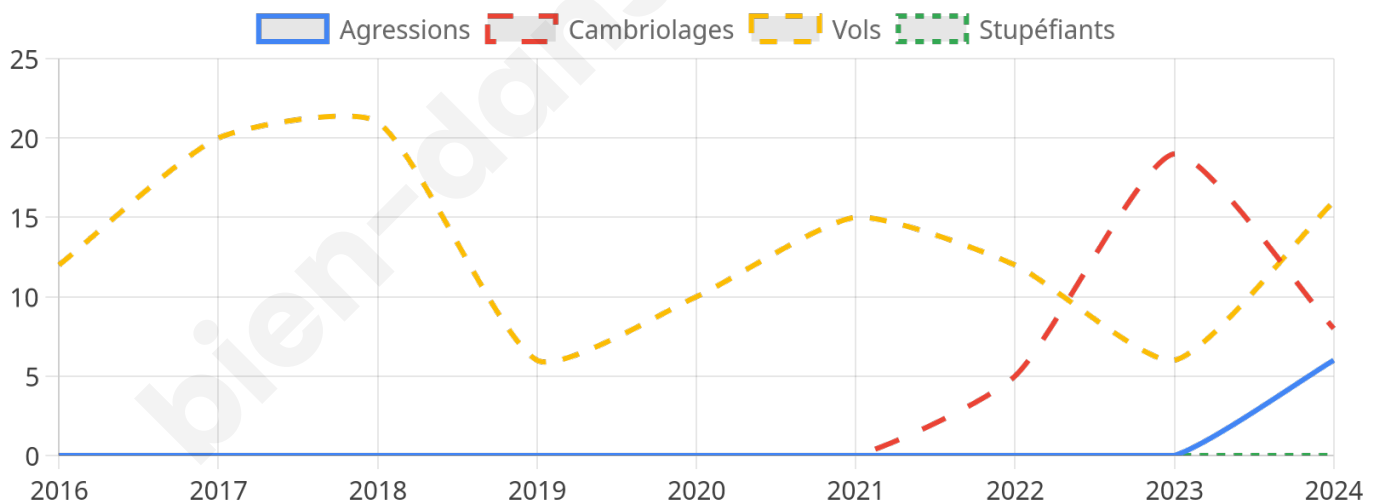
**16**



Stupéfiants

**0**

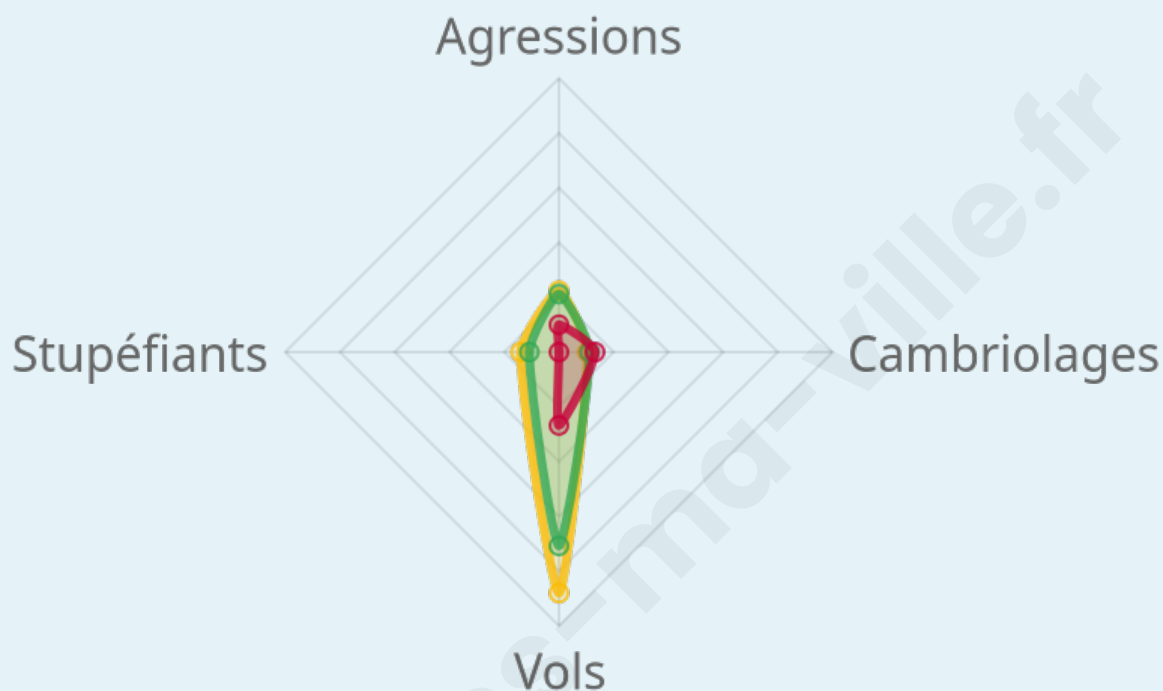
## Evolution du nombre d'infractions



## Pour comparer

(en proportion du nombre d'habitants)

Ville  Département  Région



Sources : Bases statistiques communale, départementale et régionale de la délinquance enregistrée par la police et la gendarmerie nationales selon les dernières parutions officielles de 2025 portant sur l'année 2024 ([data.gouv](https://data.gouv.fr)).

Agressions physiques / sexuelles : Violences sexuelles, coups et blessures volontaires intrafamiliaux, coups et blessures volontaires, autres coups, blessures volontaires et vols violents sans arme.

Cambriolages : Cambriolages de logements.

Vols : Vols avec armes, vols d'accessoires sur véhicules, vols dans les véhicules, vols de véhicules, vols sans violence contre des personnes, destructions, dégradations volontaires et escroqueries.

Stupéfiants : Trafic de stupéfiants dont (AFD) et usage de stupéfiants.

# Services à la population



## Commerce

Hypermarché	X <u>Poitiers</u> 7km
Supermarché	X <u>Saint-Julien-l'Ars</u> 3km
Superette	2
Boulangerie	1
Boucherie	X <u>Bignoux</u> 4km
Restaurant	1
Garage	3
Station-service	X <u>Saint-Julien-l'Ars</u> 3km
Banque	X <u>Saint-Julien-l'Ars</u> 4km
La poste	X <u>Mignaloux-Beauvoir</u> 4km
Coiffeur	1
Tabac	1
Bars / discothèque	X <u>Saint-Julien-l'Ars</u> 3km
Bibliothèque	X <u>Poitiers</u> 7km
Cinéma	X <u>Buxerolles</u> 9km
Vétérinaire	X <u>Bignoux</u> 4km



## Santé

Pharmacie	X <u>Saint-Julien-l'Ars</u> 4km
Hôpital	X <u>Poitiers</u> 6km
Laboratoire d'analyses médicales	X <u>Poitiers</u> 8km
Etablissement pour handicapé	1
EHPA	1
Médecin	1
Dentiste	1
Chirurgien	X <u>Saint-Julien-l'Ars</u> 3km
Dermatologue	X <u>Poitiers</u> 9km
Anesthésiste	X <u>Poitiers</u> 8km
Gastro-entérologue	X <u>Saint-Julien-l'Ars</u> 3km
Gynécologue	X <u>Poitiers</u> 8km
Cancérologue	X <u>Poitiers</u> 6km
Neurologue	X <u>Poitiers</u> 6km
Ophthalmologue	X <u>Poitiers</u> 6km
ORL	X <u>Poitiers</u> 6km
Cardiologue	X <u>Poitiers</u> 6km
Pédiatre	X <u>Poitiers</u> 6km
Pneumologue	X <u>Poitiers</u> 8km
Psychologue	X <u>Poitiers</u> 7km
Radiologue	X <u>Saint-Julien-l'Ars</u> 3km
Rhumatologue	X <u>Saint-Benoît</u> 8km
Sage-femme	X <u>Saint-Julien-l'Ars</u> 3km



## Éducation

Crèche	2
Ecole maternelle Public	X <u>Mignaloux-Beauvoir</u> 5km
Ecole maternelle Privé	X <u>Céré-la-Ronde</u> 95km
Ecole primaire Public	2
Ecole primaire Privé	X <u>Poitiers</u> 7km
Collège Public	X <u>Poitiers</u> 6km
Collège Privé	X <u>Poitiers</u> 7km
Lycée Public	X <u>Poitiers</u> 7km
Lycée Privé	X <u>Poitiers</u> 7km

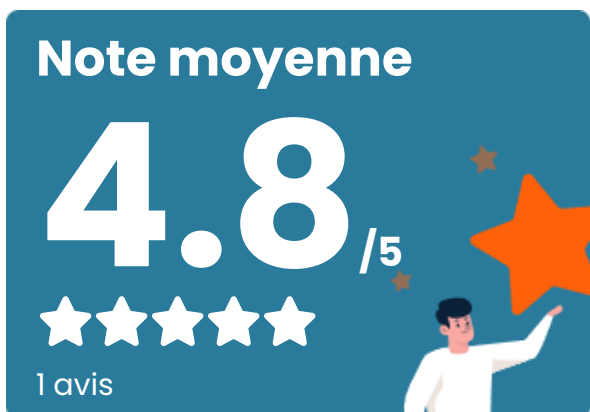
Sources : Base Sirene des entreprises et de leurs établissements selon les dernières parutions officielles de 2025 portant sur l'année 2024 ([data.gouv](https://data.gouv.fr)). Liste, localisation et tarifs des professionnels de santé selon les dernières parutions officielles de 2025 portant sur l'année 2024 ([opendatasoft](https://opendatasoft.com)) et FINISS Extraction du Fichier des établissements selon les dernières parutions officielles de 2025 portant sur l'année 2024 ([data.gouv](https://data.gouv.fr)). Adresse et géolocalisation des établissements d'enseignement du premier et second degrés selon les

bien-dans-ma-ville.fr

## Villes autour de Sèvres-Anxaumont

Ville	Habitants	Superficie	Pop densité	Pop active	Taux chômage	Revenu moyen	Prix immobilier
Saint-Julien-l'Ars	2 880	18 km <sup>2</sup>	160 h/km <sup>2</sup>	48%	2.4%	24 950 €/an	1 527 €/m <sup>2</sup>
Bignoux (3 avis)	1 087	14 km <sup>2</sup>	78 h/km <sup>2</sup>	49.3%	2.2%	25 200 €/an	1 704 €/m <sup>2</sup>
Mignaloux-Beauvoir (4 avis)	5 229	21 km <sup>2</sup>	249 h/km <sup>2</sup>	45.6%	2.8%	27 550 €/an	2 118 €/m <sup>2</sup>
Savigny-Lévescault (1 avis)	1 240	22 km <sup>2</sup>	56 h/km <sup>2</sup>	48.1%	2.7%	26 770 €/an	1 593 €/m <sup>2</sup>
Buxerolles (4 avis)	10 289	9 km <sup>2</sup>	1 143 h/km <sup>2</sup>	44.6%	5.8%	23 600 €/an	1 656 €/m <sup>2</sup>
Montamisé (1 avis)	3 723	31 km <sup>2</sup>	120 h/km <sup>2</sup>	46%	2.6%	26 820 €/an	1 807 €/m <sup>2</sup>
Lavoux	1 192	15 km <sup>2</sup>	79 h/km <sup>2</sup>	48.8%	1.7%	25 380 €/an	1 428 €/m <sup>2</sup>
Nouaillé-Maupertuis	2 975	22 km <sup>2</sup>	135 h/km <sup>2</sup>	44.9%	2.2%	27 260 €/an	1 548 €/m <sup>2</sup>
Poiroux	1 246	25 km <sup>2</sup>	50 h/km <sup>2</sup>	45.5%	3.9%	22 370 €/an	1 558 €/m <sup>2</sup>
Liniers	591	16 km <sup>2</sup>	37 h/km <sup>2</sup>	51.3%	2.9%	25 580 €/an	1 535 €/m <sup>2</sup>
Jardres	1 250	20 km <sup>2</sup>	63 h/km <sup>2</sup>	49.1%	3.1%	24 100 €/an	1 575 €/m <sup>2</sup>
Nieuil-l'Espoir (5 avis)	2 631	20 km <sup>2</sup>	132 h/km <sup>2</sup>	50.4%	2.4%	24 380 €/an	1 647 €/m <sup>2</sup>
Tercé (2 avis)	1 135	23 km <sup>2</sup>	49 h/km <sup>2</sup>	48.7%	2.8%	24 460 €/an	1 361 €/m <sup>2</sup>
Pouillé	735	14 km <sup>2</sup>	53 h/km <sup>2</sup>	50.3%	2.6%	24 180 €/an	1 170 €/m <sup>2</sup>
Fleuré (2 avis)	1 137	16 km <sup>2</sup>	71 h/km <sup>2</sup>	45.4%	2.9%	22 580 €/an	1 470 €/m <sup>2</sup>

# Avis sur la ville de Sèvres-Anxaumont



## Moyenne par critère



## Villes autour de Sèvres-Anxaumont

Ville	Note globale	Sécurité	Éducation	Sport Loisir	Environnement	Vie pratique
Saint-Julien-l'Ars	-	-	-	-	-	-
Bignoux (3 avis)	3.9	<b>4.3</b>	<b>4.0</b>	<b>4.0</b>	<b>4.0</b>	3.0
Mignaloux-Beauvoir (4 avis)	2.9	3.5	3.8	1.8	2.8	2.8
Savigny-Lévescault (1 avis)	<b>4.2</b>	<b>5.0</b>	<b>4.0</b>	<b>4.0</b>	<b>5.0</b>	3.0
Buxerolles (4 avis)	2.8	3.0	2.8	2.8	3.5	2.0
Montamisé (1 avis)	3.6	3.0	3.0	<b>4.0</b>	<b>4.0</b>	<b>4.0</b>
Lavoux	-	-	-	-	-	-
Nouaillé-Maupertuis	-	-	-	-	-	-
Poiroux	-	-	-	-	-	-
Liniers	-	-	-	-	-	-
Jardres	-	-	-	-	-	-
Nieuil-l'Espoir (5 avis)	<b>4.0</b>	3.4	<b>4.2</b>	<b>4.4</b>	3.8	<b>4.2</b>
Tercé (2 avis)	<b>4.0</b>	<b>4.5</b>	<b>4.0</b>	3.5	<b>4.5</b>	3.5
Pouillé	-	-	-	-	-	-
Fleuré (2 avis)	3.6	<b>4.5</b>	3.5	3.0	<b>4.5</b>	2.5



# Vous aimez votre ville ? Notez-la !

Et faites-nous part de vos remarques constructives



Avec

**BIEN** dans ma **VILLE** 