



Version web

Ville de Sèvres

Présenté par

BIEN dans
ma **VILLE** 

Sommaire

Situation géographique	3
Statistiques sur la population	4
Evolution du nombre d'habitants	4
Tranche d'âge	5
0-14 ans	5
15-29 ans	5
30-44 ans	5
45-59 ans	5
60-74 ans	5
75-89 ans	5
90 ans et +	5
Activité professionnelle	5
Agriculteurs	5
Artisans, Commerçants	5
Cadres et sup.	5
Professions intermédiaires	5
Employé	5
Ouvrier	5
Retraité	5
Autres	5
Niveau de diplôme	6
Sans diplôme ou CEP	6
Brevet, BEPC, DNB	6
CAP-BEP ou équivalent	6
BAC ou équivalent	6
BAC+2	6
BAC+3 ou +4	6
BAC+5 ou plus	6
Composition des ménages	6
Couple sans enfant	6
Couple avec enfant(s)	6
Famille monoparentale	6
Colocation / Autre	6
Personnes seules	6
Profils électoraux	7
Premier tour	7
Sécurité	8
Evolution du nombre d'infractions	8
Pour comparer	9
Services à la population	10
Commerce	10
Éducation	10
Villes autour de Sèvres	11
Avis sur la ville de Sèvres	12
Moyenne par critère	12
Villes autour de Sèvres	12
Répartition des avis par note	12
Répartition des avis par note	12

Situation géographique



i Informations clés

- **Région** : Île-de-France
- **Département** : Hauts-de-Seine
- **Métropole** : Métropole du Grand Paris
- **Code postal** : 92310
- **Superficie** : 3 km²



Statistiques sur la population



Nombre d'habitants

22 303



Age moyen

40 ans



Pop active

52.1%



Taux chômage

7.7%



Pop densité

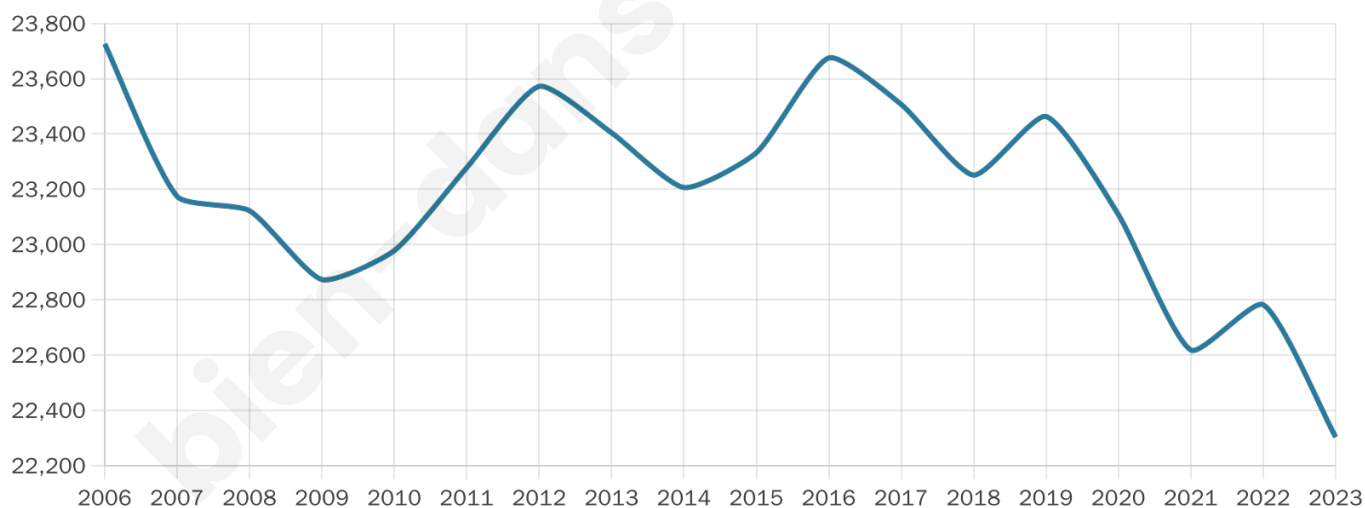
7 434 h/km²



Revenu moyen

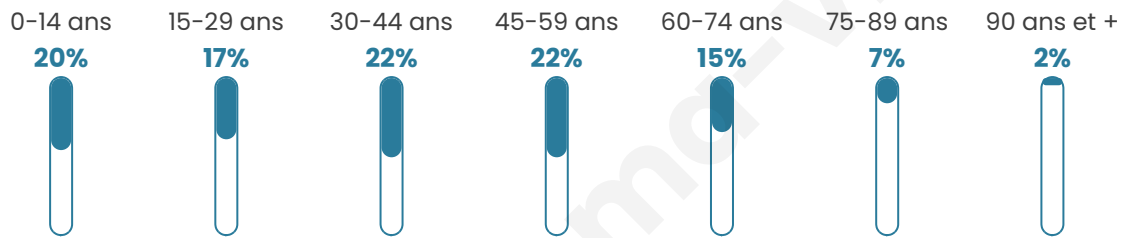
33 680 €/an

Evolution du nombre d'habitants

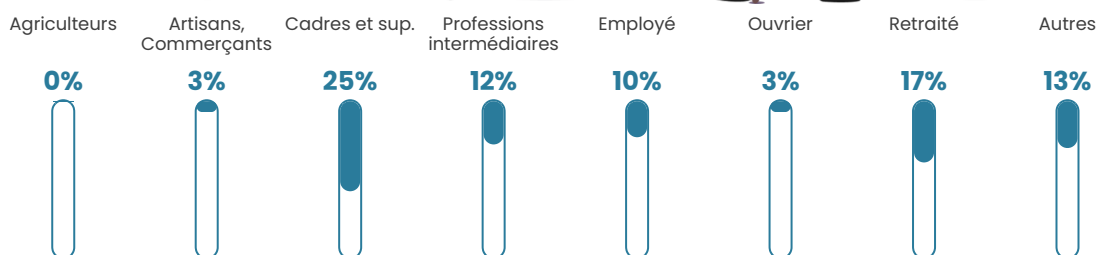


Sources : Institut national de la statistique et des études économiques (insee) selon Les dernières parutions officielles de 2024 portant sur les années 2020, 2021 et 2022.

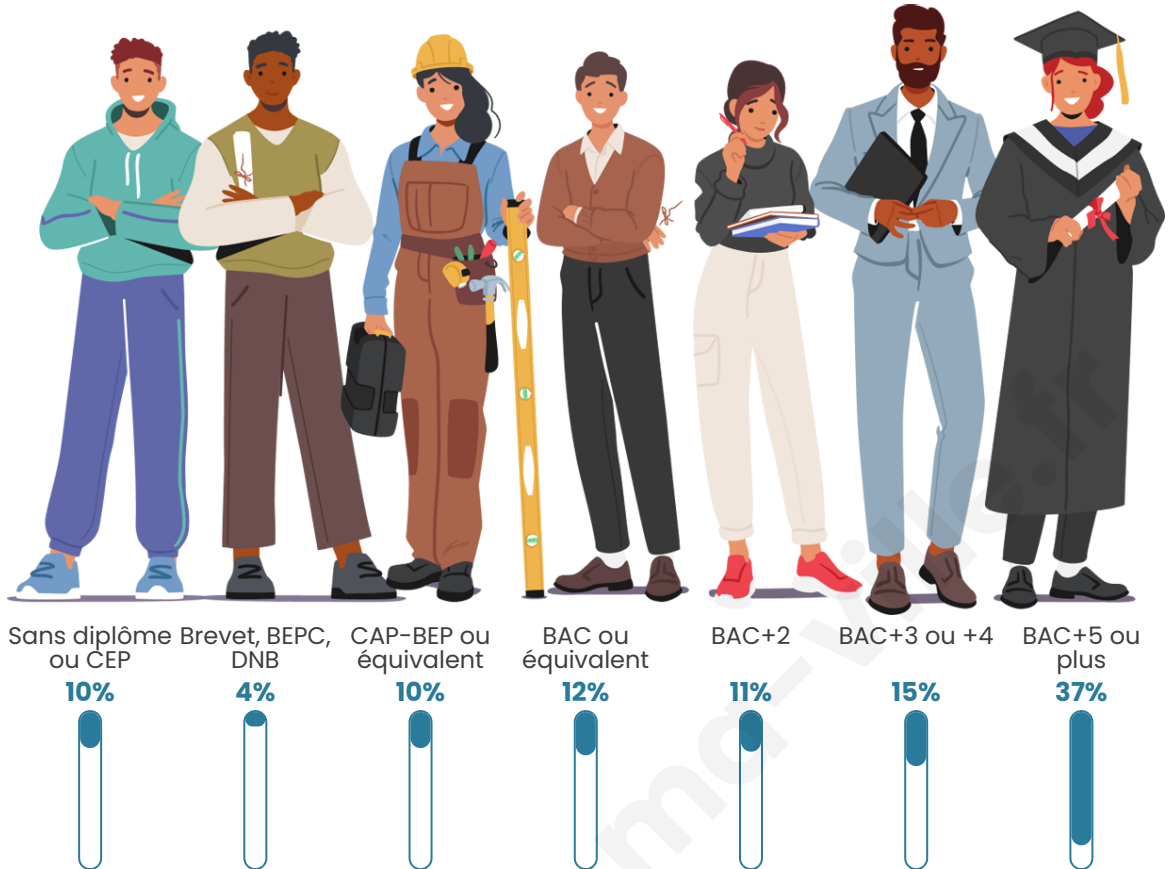
Tranche d'âge




Activité professionnelle



Niveau de diplôme















Composition des ménages



Profils électoraux

Premier tour

	Emmanuel MACRON	42.53 %
	Jean-Luc MÉLENCHON	20.59 %
	Valérie PÉCRESSÉ	8.50 %
	Yannick JADOT	7.74 %
	Éric ZEMMOUR	7.28 %
	Marine LE PEN	6.92 %
	Fabien ROUSSEL	1.67 %
	Anne HIDALGO	1.46 %
	Jean LASSALLE	1.34 %
	Nicolas DUPONT- AIGNAN	1.31 %
	Philippe POUTOU	0.36 %
	Nathalie ARTHAUD	0.33 %



15 108 inscrits

Participation : 80.58%

Votes blancs : 1.90%

Votes nuls : 0.00%

Second tour

	Emmanuel MACRON	82,81 %
	Marine LE PEN	17,19 %

15 120 inscrits

Participation : 77.99%

Votes blancs : 6.77%

Votes nuls : 0%

Sécurité



Agressions physiques / sexuelles

199



Cambriolages

154



Vols / dégradations

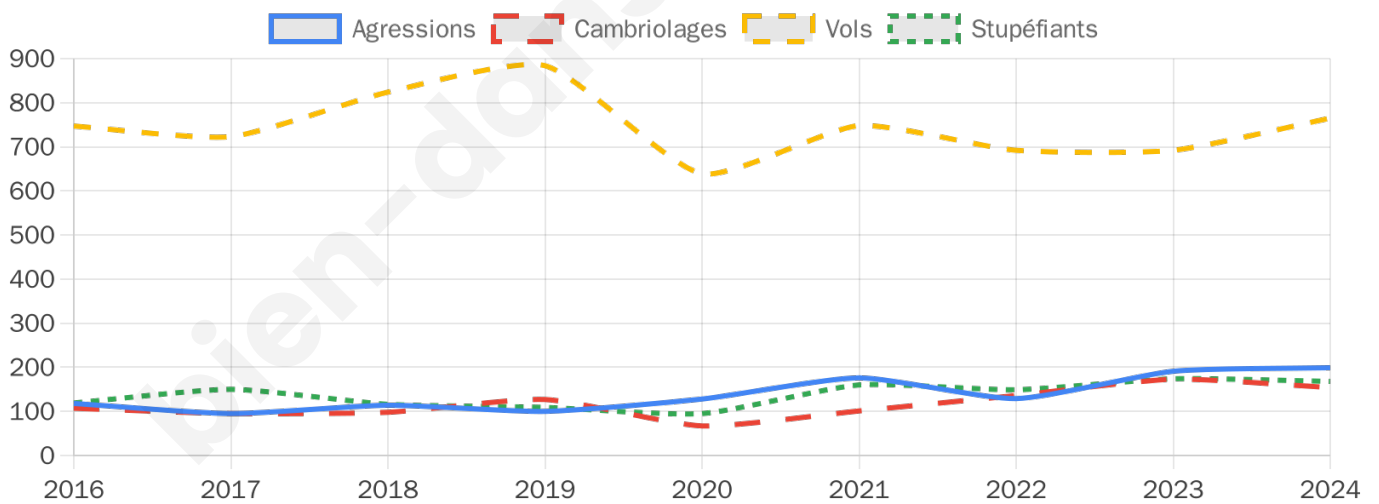
765



Stupéfiants

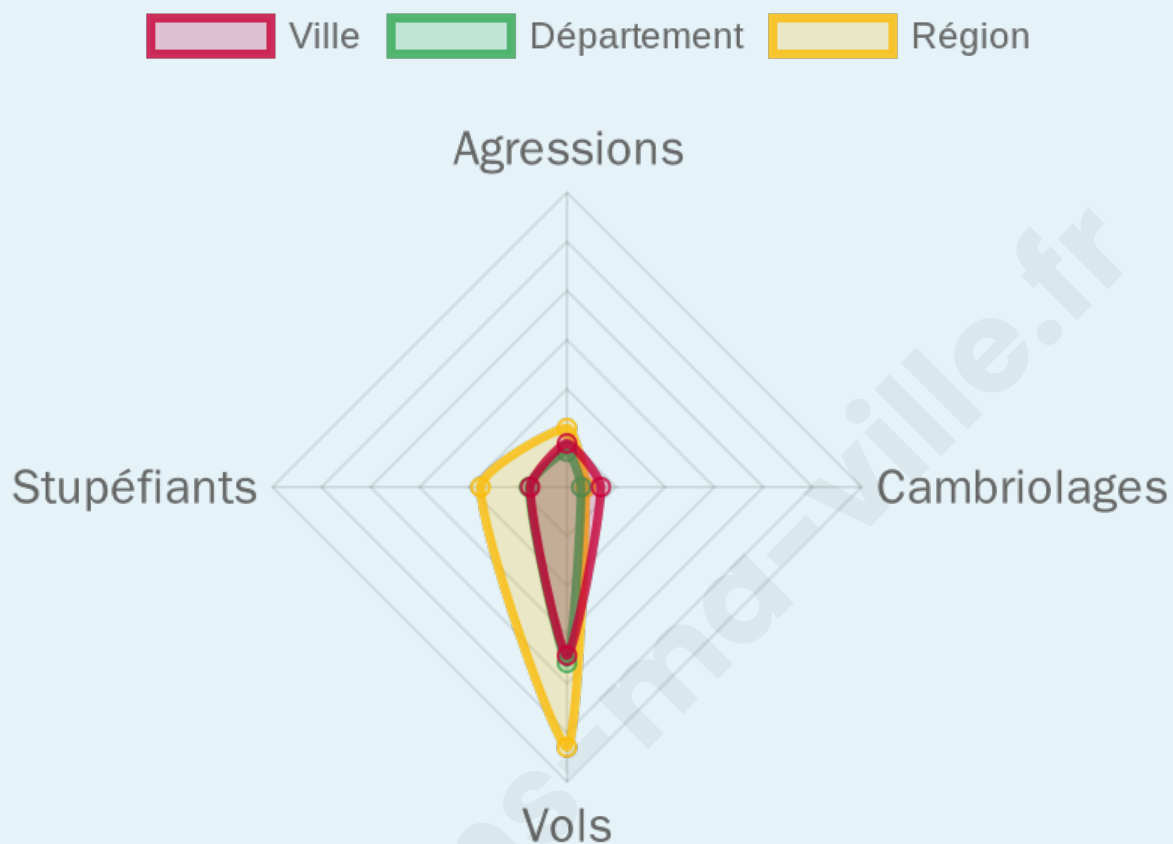
168

Evolution du nombre d'infractions



Pour comparer

(en proportion du nombre d'habitants)



Sources : Bases statistiques communale, départementale et régionale de la délinquance enregistrée par la police et la gendarmerie nationales selon les dernières parutions officielles de 2025 portant sur l'année 2024 ([data.gouv](https://data.gouv.fr)).

Agressions physiques / sexuelles : Violences sexuelles, coups et blessures volontaires intrafamiliaux, coups et blessures volontaires, autres coups, blessures volontaires et vols violents sans arme.

Cambriolages : Cambriolages de logements.

Vols : Vols avec armes, vols d'accessoires sur véhicules, vols dans les véhicules, vols de véhicules, vols sans violence contre des personnes, destructions, dégradations volontaires et escroqueries.

Stupéfiants : Trafic de stupéfiants dont (AFD) et usage de stupéfiants.

Services à la population



Commerce

Hypermarché	X <u>Chaville</u> 1km
Supermarché	10
Superette	24
Boulangerie	8
Boucherie	2
Restaurant	38
Garage	4
Station-service	1
Banque	12
La poste	94
Coiffeur	16
Tabac	2
Bars / discothèque	3
Bibliothèque	X <u>Meudon</u> 2km
Cinéma	2
Vétérinaire	1



Santé

Pharmacie	8
Hôpital	1
Laboratoire d'analyses médicales	1
Etablissement pour handicapé	4
EHPA	3
Médecin	6
Dentiste	10
Chirurgien	X <u>Ville-d'Avray</u> 1km
Dermatologue	1
Anesthésiste	1
Gastro-entérologue	X <u>Meudon</u> 2km
Gynécologue	1
Cancérologue	X <u>Saint-Cloud</u> 4km
Neurologue	X <u>Viroflay</u> 3km
Ophtalmologue	1
ORL	X <u>Ville-d'Avray</u> 1km
Cardiologue	X <u>Chaville</u> 1km
Pédiatre	1
Pneumologue	X <u>Chaville</u> 1km
Psychologue	X <u>Ville-d'Avray</u> 1km
Radiologue	2
Rhumatologue	X <u>Meudon</u> 3km
Sage-femme	1



Éducation

Crèche	10
Ecole maternelle Public	5
Ecole maternelle Privé	X <u>Saint-Cloud</u> 3km
Ecole primaire Public	5
Ecole primaire Privé	1
Collège Public	1
Collège Privé	1
Lycée Public	1
Lycée Privé	X <u>Chaville</u> 1km

Sources : Base Sirene des entreprises et de leurs établissements selon les dernières parutions officielles de 2025 portant sur l'année 2024 ([data.gouv](#)). Liste, localisation et tarifs des professionnels de santé selon les dernières parutions officielles de 2025 portant sur l'année 2024 ([opendatasoft](#)) et FINISS Extraction du Fichier des établissements selon les dernières parutions officielles de 2025 portant sur l'année 2024 ([data.gouv](#)). Adresse et géolocalisation des établissements d'enseignement du premier et second degrés selon les dernières parutions officielles de 2025 portant sur l'année 2024 ([data.education.gouv](#))

Villes autour de Sèvres

Ville	Habitants	Superficie	Pop densité	Pop active	Taux chômage	Revenu moyen	Prix immobilier
Ville-d'Avray (24 avis)	11 089	3 km ²	3 696 h/km ²	47.2%	3.9%	38 490 €/an	5 659 €/m ²
Chaville (39 avis)	20 594	3 km ²	6 865 h/km ²	53.5%	4.4%	32 290 €/an	5 906 €/m ²
Vélizy-Villacoublay (32 avis)	23 011	8 km ²	2 876 h/km ²	54.1%	3.7%	28 610 €/an	4 548 €/m ²
Marnes-la-Coquette (4 avis)	1 752	3 km ²	584 h/km ²	46.8%	4.4%	41 740 €/an	6 263 €/m ²
Vaucresson (22 avis)	8 432	3 km ²	2 811 h/km ²	48.4%	3.6%	41 320 €/an	5 013 €/m ²
Garches (27 avis)	17 743	2 km ²	8 872 h/km ²	49%	4.6%	36 150 €/an	6 029 €/m ²
Saint-Cloud (74 avis)	29 855	7 km ²	4 265 h/km ²	48.9%	3.5%	39 760 €/an	7 004 €/m ²
Viroflay (15 avis)	17 237	3 km ²	5 746 h/km ²	49.1%	3%	36 100 €/an	5 966 €/m ²
Meudon (37 avis)	46 334	9 km ²	5 148 h/km ²	49.7%	4.6%	30 680 €/an	5 591 €/m ²
Boulogne-Billancourt (58 avis)	119 019	6 km ²	19 837 h/km ²	54.6%	4.7%	35 040 €/an	8 648 €/m ²
Issy-les-Moulineaux (51 avis)	67 669	4 km ²	16 917 h/km ²	56.8%	4.4%	33 650 €/an	7 770 €/m ²
La Celle-Saint-Cloud (62 avis)	20 460	5 km ²	4 092 h/km ²	47.1%	4.5%	29 510 €/an	4 381 €/m ²
Versailles (57 avis)	84 095	26 km ²	3 234 h/km ²	47.7%	3.6%	33 780 €/an	6 509 €/m ²
Clamart (39 avis)	58 576	8 km ²	7 322 h/km ²	47.7%	4.5%	29 920 €/an	5 986 €/m ²
Le Chesnay-Rocquencourt (23 avis)	30 689	7 km ²	4 384 h/km ²	45.7%	3.9%	33 520 €/an	5 648 €/m ²

Avis sur la ville de Sèvres



Moyenne par critère



Villes autour de Sèvres

Ville	Note globale	Sécurité	Éducation	Sport Loisir	Environnement	Vie pratique
Ville-d'Avray (24 avis)	3.8	3.8	3.5	3.9	4.3	3.4
Chaville (39 avis)	3.5	3.5	3.5	3.6	3.7	3.4
Vélizy-Villacoublay (32 avis)	4.2	3.8	4.1	4.3	4.3	4.3
Marnes-la-Coquette (4 avis)	3.3	4.5	2.8	2.0	4.5	2.8
Vaucresson (22 avis)	3.7	3.7	3.6	3.3	4.5	3.6
Garches (27 avis)	3.8	3.9	3.8	3.9	4.2	3.4
Saint-Cloud (74 avis)	3.2	3.0	3.5	3.3	3.2	2.9
Viroflay (15 avis)	3.9	4.0	4.0	3.9	3.8	3.9
Meudon (37 avis)	3.5	3.6	3.3	3.8	4.0	3.1
Boulogne-Billancourt (58 avis)	3.8	3.6	3.8	4.1	3.5	4.0
Issy-les-Moulineaux (51 avis)	3.4	3.1	3.5	3.6	3.1	3.5
La Celle-Saint-Cloud (62 avis)	2.3	1.5	2.4	2.7	3.0	2.1
Versailles (57 avis)	3.9	3.8	4.1	3.7	4.0	3.9
Clamart (39 avis)	3.7	3.6	3.6	3.7	3.8	3.5
Le Chesnay-Rocquencourt (23 avis)	3.4	3.5	3.3	3.5	3.4	3.3



Vous aimez votre ville ? Notez-la !

Et faites-nous part de vos remarques constructives



Avec

BIEN dans ma **VILLE** 