



Version web

Ville de Sévérac d'Aveyron

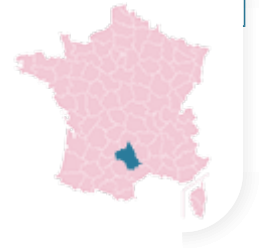
Présenté par

BIEN dans
ma **VILLE** 

Sommaire

Situation géographique	3
Statistiques sur la population	4
Evolution du nombre d'habitants	4
Tranche d'âge	5
0-14 ans	5
15-29 ans	5
30-44 ans	5
45-59 ans	5
60-74 ans	5
75-89 ans	5
90 ans et +	5
Activité professionnelle	5
Agriculteurs	5
Artisans, Commerçants	5
Cadres et sup.	5
Professions intermédiaires	5
Employé	5
Ouvrier	5
Retraité	5
Autres	5
Niveau de diplôme	6
Sans diplôme ou CEP	6
Brevet, BEPC, DNB	6
CAP-BEP ou équivalent	6
BAC ou équivalent	6
BAC+2	6
BAC+3 ou +4	6
BAC+5 ou plus	6
Composition des ménages	6
Couple sans enfant	6
Couple avec enfant(s)	6
Famille monoparentale	6
Colocation / Autre	6
Personnes seules	6
Profil électoraux	7
Premier tour	7
Sécurité	8
Evolution du nombre d'infractions	8
Pour comparer	9
Services à la population	10
Commerce	10
Éducation	10
Villes autour de Sévérac d'Aveyron	11
Avis sur la ville de Sévérac d'Aveyron	12
Moyenne par critère	12
Villes autour de Sévérac d'Aveyron	12
Répartition des avis par note	12
Répartition des avis par note	12

Situation géographique



i Informations clés

- **Région** : Occitanie
- **Département** : Aveyron
- **Code postal** : 12150
- **Superficie** : 208 km²



AVEYRON



LE DÉPARTEMENT

bien-dans-ma-ville.fr

Statistiques sur la population



Nombre d'habitants

4 026



Age moyen

47 ans



Pop active

43.2%



Taux chômage

5.6%



Pop densité

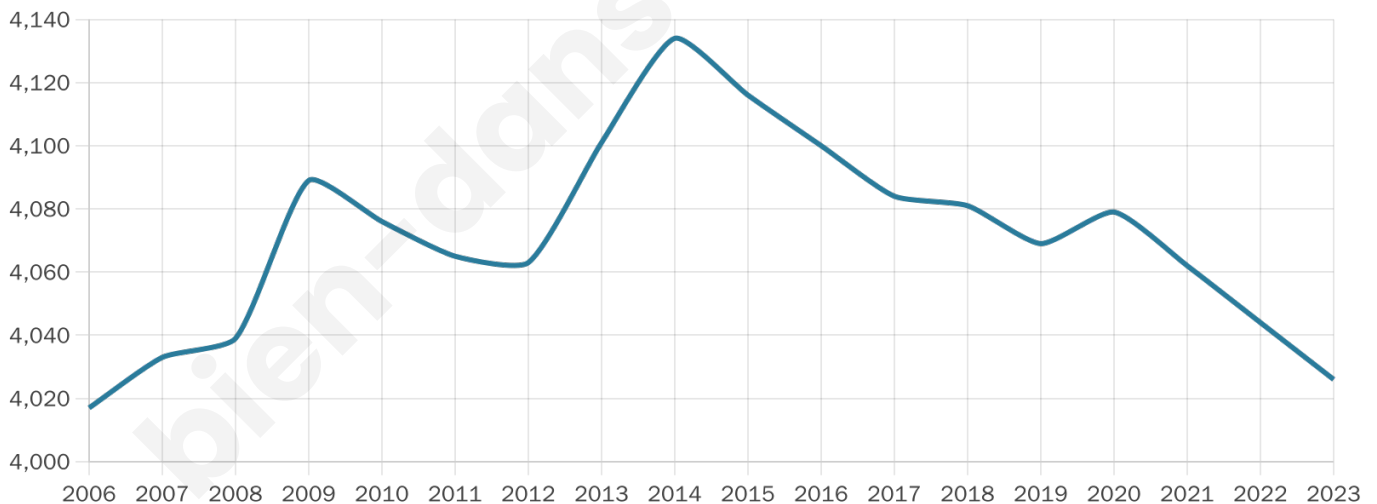
19 h/km²



Revenu moyen

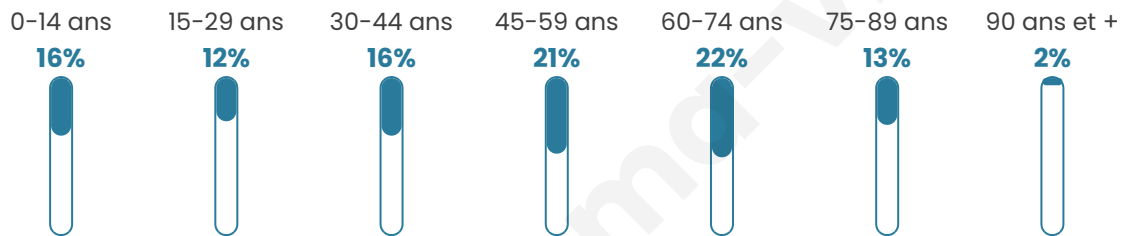
21 410 €/an

Evolution du nombre d'habitants

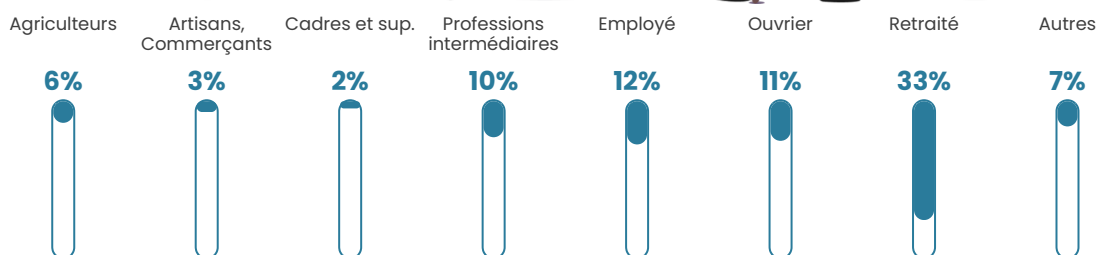


Sources : Institut national de la statistique et des études économiques (insee) selon Les dernières parutions officielles de 2024 portant sur les années 2020, 2021 et 2022.


Tranche d'âge




Activité professionnelle



Niveau de diplôme















Composition des ménages



Profils électoraux

Premier tour

	Emmanuel MACRON	23.88 %
	Marine LE PEN	21.39 %
	Jean-Luc MÉLENCHON	19.26 %
	Jean LASSALLE	12.07 %
	Éric ZEMMOUR	5.78 %
	Valérie PÉCRESSÉ	4.99 %
	Yannick JADOT	3.79 %
	Fabien ROUSSEL	2.96 %
	Anne HIDALGO	2.93 %
	Nicolas DUPONT-AIGNAN	1.66 %
	Philippe POUTOU	0.69 %
	Nathalie ARTHAUD	0.61 %



3 450 inscrits

Participation : 81.97%

Votes blancs : 1.24%

Votes nuls : 0.88%

Second tour

	Emmanuel MACRON	57,82 %
	Marine LE PEN	42,18 %

3 450 inscrits

Participation : 79.54%

Votes blancs : 8.75%

Votes nuls : 3.9%

Sécurité



Agressions physiques / sexuelles

34



Cambriolages

7



Vols / dégradations

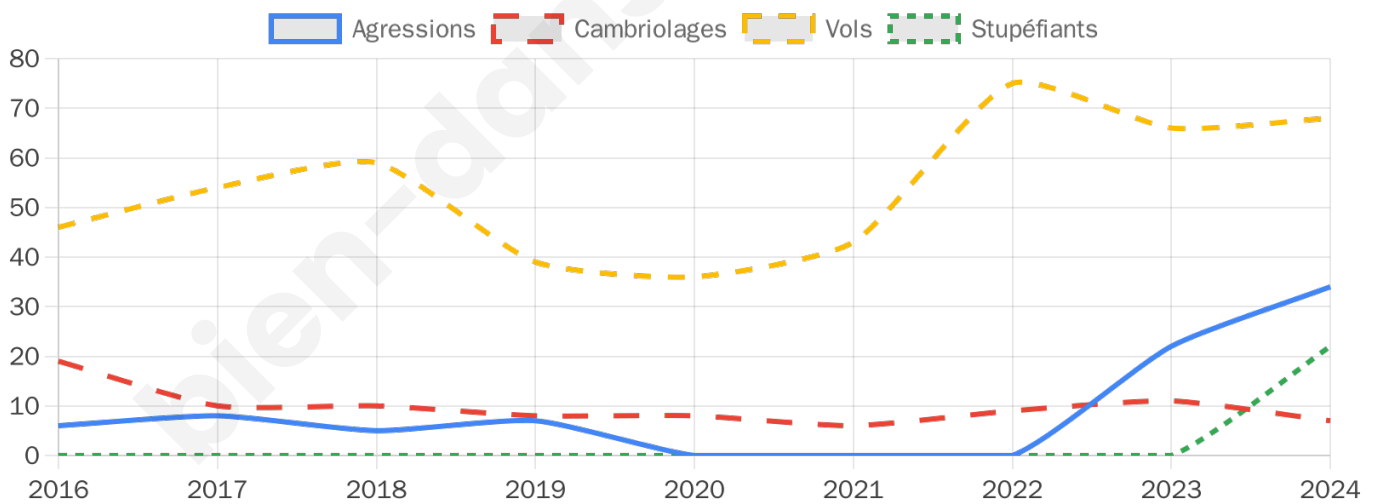
68



Stupéfiants

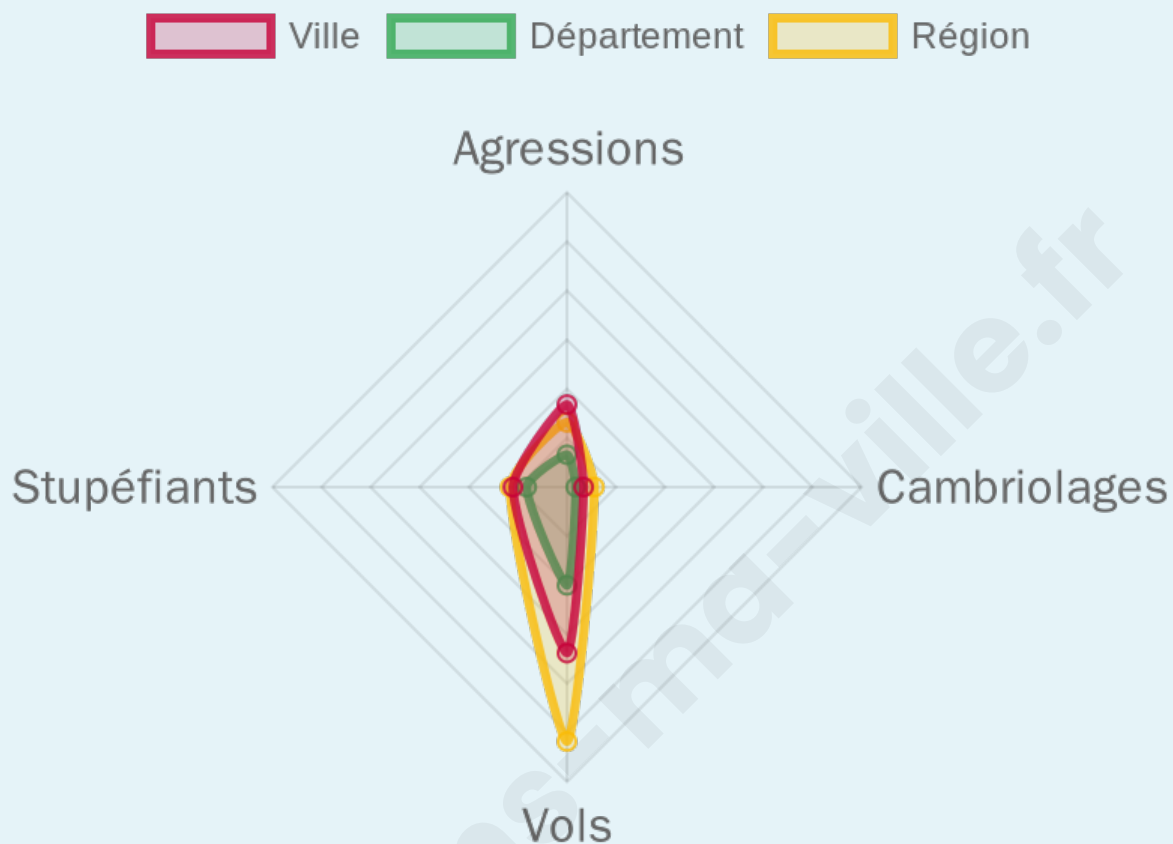
22

Evolution du nombre d'infractions



Pour comparer

(en proportion du nombre d'habitants)



Sources : Bases statistiques communale, départementale et régionale de la délinquance enregistrée par la police et la gendarmerie nationales selon les dernières parutions officielles de 2025 portant sur l'année 2024 ([data.gouv](https://data.gouv.fr)).

Agressions physiques / sexuelles : Violences sexuelles, coups et blessures volontaires intrafamiliaux, coups et blessures volontaires, autres coups, blessures volontaires et vols violents sans arme.

Cambriolages : Cambriolages de logements.

Vols : Vols avec armes, vols d'accessoires sur véhicules, vols dans les véhicules, vols de véhicules, vols sans violence contre des personnes, destructions, dégradations volontaires et escroqueries.

Stupéfiants : Trafic de stupéfiants dont (AFD) et usage de stupéfiants.

Services à la population



Commerce

Hypermarché	X Millau 23km
Supermarché	2
Superette	3
Boulangerie	1
Boucherie	1
Restaurant	11
Garage	11
Station-service	4
Banque	3
La poste	2
Coiffeur	4
Tabac	1
Bars / discothèque	6
Bibliothèque	X La Canourgue 17km
Cinéma	X Millau 25km
Vétérinaire	2



Santé

Pharmacie	2
Hôpital	X Millau 25km
Laboratoire d'analyses médicales	1
Etablissement pour handicapé	3
EHPA	1
Médecin	3
Dentiste	2
Chirurgien	X Millau 26km
Dermatologue	X Millau 25km
Anesthésiste	X Pégairolles-de-l'Escalette 62km
Gastro-entérologue	X Marvejols 32km
Gynécologue	X Millau 26km
Cancérologue	X Aurillac 82km
Neurologue	X Millau 25km
Ophtalmologue	X Marvejols 30km
ORL	X Millau 24km
Cardiologue	X Creissels 27km
Pédiatre	X Millau 26km
Pneumologue	X Rodez 40km
Psychologue	X Millau 24km
Radiologue	X Millau 26km
Rhumatologue	X Marvejols 32km
Sage-femme	1



Éducation

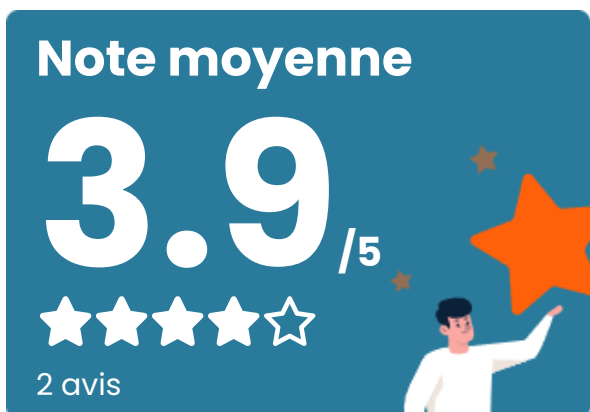
Crèche	2
Ecole maternelle Public	1
Ecole maternelle Privé	X Espalion 32km
Ecole primaire Public	4
Ecole primaire Privé	1
Collège Public	1
Collège Privé	X Laissac-Sévérac l'Église 20km
Lycée Public	X La Canourgue 17km
Lycée Privé	X Laissac-Sévérac l'Église 17km

Sources : Base Sirene des entreprises et de leurs établissements selon les dernières parutions officielles de 2025 portant sur l'année 2024 ([data.gouv](#)). Liste, localisation et tarifs des professionnels de santé selon les dernières parutions officielles de 2025 portant sur l'année 2024 ([opendatasoft](#)) et FINISS Extraction du Fichier des établissements selon les dernières parutions officielles de 2025 portant sur l'année 2024 ([data.gouv](#)). Adresse et géolocalisation des établissements d'enseignement du premier et second degrés selon les dernières parutions officielles de 2025 portant sur l'année 2024 ([data.education.gouv](#))

Villes autour de Sévérac d'Aveyron

Ville	Habitants	Superficie	Pop densité	Pop active	Taux chômage	Revenu moyen	Prix immobilier
Massegros Causses Gorges	935	159 km ²	6 h/km ²	47.9%	3.3%	21 490 €/an	1 859 €/m ²
La Tieule	94	24 km ²	4 h/km ²	50%	7.4%	NC	1 025 €/m ²
Vézins-de-Lévézou	656	79 km ²	8 h/km ²	42.2%	2.6%	18 910 €/an	1 356 €/m ²
Campagnac	431	41 km ²	11 h/km ²	41.8%	2.3%	20 260 €/an	377 €/m ²
Gaillac-d'Aveyron (2 avis)	322	29 km ²	11 h/km ²	52.2%	5%	20 600 €/an	1 447 €/m ²
Saint-Saturnin-de-Lenne	328	33 km ²	10 h/km ²	42.7%	2.4%	21 640 €/an	527 €/m ²
La Capelle-Bonance	95	14 km ²	7 h/km ²	31.6%	2.1%	NC	474 €/m ²
Saint-Léons	424	32 km ²	13 h/km ²	44.8%	1.4%	22 170 €/an	2 390 €/m ²
Saint-Saturnin	56	9 km ²	6 h/km ²	44.6%	5.4%	NC	1 203 €/m ²
Verrières (1 avis)	357	53 km ²	7 h/km ²	43.7%	2%	22 470 €/an	498 €/m ²
Saint-Martin-de-Lenne (2 avis)	340	9 km ²	38 h/km ²	42.6%	4.4%	21 200 €/an	1 158 €/m ²
Vimenet	248	21 km ²	12 h/km ²	46.4%	2.4%	21 510 €/an	2 065 €/m ²
Saint-Laurent-d'Olt	623	28 km ²	22 h/km ²	38%	2.7%	21 190 €/an	1 152 €/m ²
La Canourgue (10 avis)	2 074	104 km ²	20 h/km ²	43%	3.3%	21 940 €/an	981 €/m ²
Pomayrols	116	23 km ²	5 h/km ²	39.7%	3.4%	20 930 €/an	389 €/m ²

Avis sur la ville de Sévérac d'Aveyron



Moyenne par critère



Villes autour de Sévérac d'Aveyron

Ville	Note globale	Sécurité	Éducation	Sport Loisir	Environnement	Vie pratique
Massegros Causses Gorges	-	-	-	-	-	-
La Tieule	-	-	-	-	-	-
Vézins-de-Lévézou	-	-	-	-	-	-
Campagnac	-	-	-	-	-	-
Gaillac-d'Aveyron (2 avis)	4.7	5.0	4.5	5.0	5.0	4.0
Saint-Saturnin-de-Lenne	-	-	-	-	-	-
La Capelle-Bonance	-	-	-	-	-	-
Saint-Léons	-	-	-	-	-	-
Saint-Saturnin	-	-	-	-	-	-
Verrières (1 avis)	4.6	5.0	5.0	4.0	4.0	5.0
Saint-Martin-de-Lenne (2 avis)	3.7	3.5	3.5	4.0	4.0	3.5
Vimenet	-	-	-	-	-	-
Saint-Laurent-d'Olt	-	-	-	-	-	-
La Canourgue (10 avis)	4.1	4.3	4.2	3.9	4.2	3.8
Pomayrols	-	-	-	-	-	-



Vous aimez votre ville ? Notez-la !

Et faites-nous part de vos remarques constructives



Avec

BIEN dans ma **VILLE** 